РЕПУБЛИКА БЪЛГАРИЯ

Министерство на околната среда и водите

Басейнова дирекция „Дунавски район"

Изх. № ПУ – 01 – 125 - (1)
гр. Плевен, 18.02.2021 г.

ДО
Д-Р НАТАЛИЯ ГОСПОДИНОВА
ДИРЕКТОР НА РИОСВ ШУМЕН
ул. „Съединение" № 71, ет. 3
9700, гр. Шумен

КОПИЕ ДО
Г-ЖА ДЕСИСЛАВА КОНСУЛОВА
ДИРЕКТОР НА БДЧР
ул. " Александър Дякович" № 33
9000, гр. Варна

На Ваше писмо с изх. № УПП – 16(1)/09.02.2021 г.

Относно: *ПУП - Парцеларен план за подземна оптична мрежа за електронни съобщения за нуждите на „НЕТБОКС" ЕООД на територията на Област Шумен*

УВАЖАЕМА ГОСПОЖО ГОСПОДИНОВА,

В Басейнова дирекция „Дунавски район" (БДДР) е постъпило Ваше писмо с изх. № УПП – 16(1)/09.02.2021 г., наш вх. № ПУ-01-125/09.02.2021 г. с искане за изготвяне на становище за горепосоченото ИП, в териториалния обхват на БДДР, на основание чл. 12, ал. 5 от *Наредба за условията и реда за извършване на оценка за съвместимостта на планове, програми, проекти и инвестиционни предложения с предмета и целите на опазване на защитените зони.* В изпълнение на разпоредбите на чл. 155, ал. 1, т. 23 от Закона за водите, изразявам следното становище:

Съгласно представената информация:

- *Цел и задача на проекта е да се изработи Подробен устройствен план - Парцеларен план, за трасе на подземен оптичен кабел с 12 влакна, за електронни съобщения в Област Шумен, преминаващ през следните имоти по КК на Област Шумен, Общини Хитрино, Шумен и Смядово: 11275.29.110, 11275.40.3, 11275.40.161 от землището на с.Висока поляна, Община Хитрино; 73050.11.106, 73050.13.107, 73050.14.97, 73050.19.32, 73050.32.112, 73050.64.55 от землището на с.Трем, Община Хитрино; 72401.10.101, 72401.10.986, 72401.11.986, 72401.13.789, 72401.13.935, 72401.14.791, 72401.14.926, 72401.14.986, 72401.15.917, 72401.15.953, 72401.15.986, 72401.16.914, 72401.16.938, 72401.31.836, 72401.32.836, 72401.33.849, 72401.34.849, 72401.36.849 от землището на с.Тимарево, Община Хитрино; 21405.30.56, 21405.30.60, 21405.30.102, 21405.35.107, 21405.36.97, 21405.39.107, 21405.43.160, 21405.47.66, 21405.58.96 от землището на с.Добри Войниково, Община*

Хитрино; 21289.2.169, 21289.2.321, 21289.2.326, 21289.16.384, 21289.19.322 от землището на с.Дльжко, Община Хитрино: 03633.4.30, 03633.5.49, 03633.11.96, 03633.12.17, 03633.15.10, 03633.15.102, 03633.15.103, 03633.15.106, 03633.15.107, 03633.18.20, 03633.29.6 от землището на с.Белокопитово, Община Шумен: 44032.5.71, 44032.6.77, 44032.6.78, 44032.7.32, 44032.7.33, 44032.7.34, 44032.7.35, 44032.11.79, 44032.25.5, 44032.25.6 от землището на с.Лозево, Община Шумен: 55316.4.25, 55316.4.106, 55316.54.30, 55316.66.40, 55316.66.71, 55316.66.73, 55316.66.185 от землището на с.Панайот Волово, Община Шумен: 07729.7.19, 07729.9.29, 07729.10.19, 07729.57.260, 07729.60.220, 07729..61.230, 07729.68.168, 07729.147.19, 07729.213.168 от землището на с.Бял бряг, Община Смядово; 87429.26.234 от землището на с.Янково, Община Смядово; 67708.28.661, 67708.34.176, 67708.36.662, 67708.38.60, 67708.39.191, 67708.80.752, 67708.81.219, 67708.242.143 от землището на гр.Смядово, Община Смядово.

- *Изпълнението на ИП – отразено в ПУП Парцеларен план не въздейства на околната среда по никакъв начин. Не се използват природни ресурси по време на полагането. Дълбочината на полагане - 1,1 метра, не позволява да се засегнат подземни или повърхностни води, не е необходимо ползване на ел.енергия или друг вид мрежа. Експлоатацията на оптичен кабел представлява предаване на цифрова информация чрез светлина – без електромагнитни излъчвания, без опасности за животни и хора при скъсване на кабел. Използваната технология на полагане - чрез виброплуг, е безотпадъчна - няма направа на изкопи, после обратен насипи засипване. Полагането на кабела не се отличава от обработка на земеделска земя с плуг. По време на строителство и експлоатация на ИП не се предвижда използване на природни ресурси – не са необходими за вида строителство.*
- *Трасетата на подземния оптичен кабел са подбрани съобразно заявен абонатен интерес, разположение на мрежи на други Оператори, разположение на мрежа на Възложителя по други ПСД, особености на релефа, наличие на Сервитутни зони на Мрежови Оператори и дългосрочна визия на Оператора за развитие на подземна оптична мрежа в Област Шумен.Предвидени са следните преминавания през повърхностни водни обекти, като по никакъв начин не се нарушава предпазна дига, или се правят изменения в речното корито.:*

✓ *В землището на с.Добри Войниково се предвижда преминаване на имот с НТП – „Води и водни течения". Преминаването да се извърши по съществуващ мост, въздушно, чрез окачване в защитна тръба;*

✓ *В землището на гр.Смядово е предвидено пресичане на река. Преминаването да се извърши по съществуващ мост, въздушно, чрез окачване в защитна тръба.*

В представената информация.в уведомлението за ИП не е посочен начина на снабдяване с вода за питейно-битови нужди, както и начина на третиране на отделяните битови отпадъчни води, на етап строителство от обслужващия персонал.

1. Оценка на допустимостта на предложението от гледна точка на целите на опазване на околната среда и мерките за постигане добро състояние на водите, определени в плановете за управление на речните басейни

В момента се изпълняват дейности по актуализация на ПУРБ и ПУРН, които ще са с период на действие 2022 – 2027 г.. Като част от тези дейности е и актуализацията на целите за опазване на повърхностните и подземните води, както и мерките за тяхното постигане. Планираните дейности и реализацията на ИП, при необходимост, следва бъде съобразят и с етапите на актуализация на ПУРБ и ПУРН, респ. екологичните цели и проектите на ПУРБ и ПУРН с програма от мерки. Информацията и документите ще бъдат периодично публикувани, и публично достъпни на интернет страницата на БДДР: www.bd-dunav.org., секция „Управление на водите", подсекции „План за управление на речните басейни" и „План за управление на риска от наводнения 2022-2027 г.".

1.1. По отношение на План за управление на речните басейни (ПУРБ) в Дунавски район

1.1.1. Съгласно действащия към момента ПУРБ 2016-2021 г. в ДРБУ поземлените имоти, в които ще се реализира ИП в териториалния обхват на ДРБУ (поземлени имоти (ПИ)с идентификатори 11275.29.110, 11275.40.3, 11275.40.161 от землището на с.Висока поляна, общ. Хитрино), попадат в следните повърхностни и подземни водни тела, както и зони за защита на водите:

1.1.1.1. Повърхностни водни тела

Код на ВТ	Воден обект	Географски обхват	Естествено /СМВТ/ ИВТ*	Екологично състояние/ потенциал	Химично състояние
BG1RI.900R1012	БЕЛИ ЛОМ	р. Бели Лом след язовир Бели Лом до вливане на р. Долапдере при Писанец, вкл. приток р. Наловска	СМВТ	Лош (поради показатели с отклонения от стандартите за качество /СКОС/ - БПК5, N-NH4,N-NO3,N-total,P-total, МЗБ,ФБ)	Добро

Забележка: * СМВТ – силномодифицирано ВТ, ИВТ – изкуствено ВТ. За СМВТ и ИВТ се определя екологичен потенциал; поречие RI. –Русенски Лом

В териториалният обхват на ДРБУ попадат следните ПИ с идентификатори 11275.29.110, 11275.40.3, 11275.40.161 от землището на с.Висока поляна, общ. Хитрино.

Съгласно представената в уведомлението за ИП информация, и съгласно наличната в БДДР информация, вкл. географско-информационна система за водните обекти и топографски карти в мащаб 1:5 000, ПИ с идентификатори 11275.29.110, 11275.40.3, 11275.40.161 от землището на с.Висока поляна, общ. Хитрино не граничат и не с разположен в близост до повърхностен воден обект. Най-близко разположеният повърхностен воден обект отстои приблизително на 630 м северозападно от повърхностен воден обект (река без име, част от водосборната площ на повърхностно водно тяло с код BG1RI.900R1012).

В ПУРБ 2016-2021 г. за повърхностното водно тяло с код BG1RI.900R1012е обосновано изключение от постигане на добро състояние на основание чл. 156в от Закона за водите, удължаване на срока за постигане на целите до 2027 г. Поставената цел до 2021 г. за водното тяло е: *„Постигане на СКОС за БПК5, N-NH4,N-NO3,N-total,P-total, МЗБ,ФБ за умерен екологичен потенциал до 2021г. Предотвратяване влошаване на екологичния потенциал по останалите елементи за качество. Предотвратяване на замърсяването и запазване на добро химично състояние..“*.

В ИП няма посочени дейности свързани с водовземане на повърхностен воден обект. ИП е свързано с ползването на повърхностен воден обект за изграждане на нови, системи и съоръжения за линейна инфраструктура, пресичаща водни обекти - преносни мрежи. Планираните преминавания през повърхностни водни обекти, като по никакъв начин не се нарушава предпазна дига, или се правят изменения в речното корито, са в землищата на с. Добри Войниково и гр.Смядово, които са извън териториалния обхват на ДРБУ.

Предвид горепосоченото в териториалния обхват на ДРБУ не са посочени дейности свързани с водовземане и/или ползване на повърхностен воден обект, както и няма посочени дейности, които биха могли да доведат до замърсяване на повърхностни води. В тази връзка, реализирането на ИП не се очаква да окаже негативно въздействие върху елементите за качество определящи екологичния потенциал и химичното състояние на повърхностното водно тяло, респективно не се очаква непостигане на поставените екологични цели.

1.1.1.2. Подземни водни тела (ПВТ)

Код на ВТ	Име на ВТ	Химично състояние	Количествено състояние
BG1G000K1HB050	Карстови води в Разградската формация	Лошо (показател с отклонение от СКОС - NO3)	Добро

В ПУРБ 2016-2021 г. за ПВТ с код BG1G000K1HB050 е обосновано изключение от постигане на добро състояние на основание чл. 156в от Закона за водите, удължаване на срока за постигане на целите до 2027 г. Поставената цел до 2021 г. за ПВТ е: *„ 1. Запазване на добро количествено състояние; 2. Предотвратяване на влошаването на химичното състояние по показател NO3; 3.Запазване на добро химично състояние по останалите показатели".*

Съгласно представената информация за ИП дълбочината на полагане ще е 1,1 м, което не позволява да се засегнат подземните води. Използваната технология на полагане - чрез виброплуг, е безотпадъчна - няма направа на изкопи, после обратен насипи засипване.

В ИП няма посочени дейности свързани с водовземане и/или ползване на подземен воден обект, както и няма посочени дейности, който биха могли да доведат до замърсяване на подземните води. Реализацията на ИП не се очаква да доведе до негативно въздействие върху химичното и количественото състояние на ПВТ.

За предотвратяване и смекчаване на потенциалните неблагоприятни въздействия от реализирането на ИП, върху повърхностните и/или подземните води, е необходимо спазване на ограничителните и забранителните мерки, за достигане/запазване на доброто състояние на водните тела, описаните в т. 1.1.2, както и нормативните изисквания в т. 2 от настоящото становище.

1.1.1.3. Зони за защита на водите, съгласно чл. 119а, ал. 1 от Закона за водите (ЗВ)

Зони за защита на водите	Вид на зоната	ИП попада (код) / не попада в зона за защита
чл. 119а, ал. 1, т. 1 от ЗВ	Зона за защита на питейните води от повърхностни водни тела	Не попада
	Зона за защита на питейните води от подземни водни тела	Попада: всички подземни водни тела са определени като зони за защита на питейните води
чл. 119а, ал. 1, т. 2 от ЗВ	Зона за отдих и водни спортове	Не попада
чл. 119а, ал. 1, т. 3 от ЗВ	Чувствителна зона	Попада: зона с код BGCSAR110
	Уязвима зона	Попада: Северна зона
чл. 119а, ал. 1, т. 4 от ЗВ	Зона за стопански ценни видове риби	Не попада
чл. 119а, ал. 1, т. 5 от ЗВ	Защитени територии	Не попада
	Зона за местообитания	Не попада
	Зона за птици	Не попада

1.1.1.4. Санитарно-охранителни зони, съгласно чл. 119, ал. 4, т. 2 от ЗВ и буферни зони около водоизточници за питейно-битово водоснабдяване без определена СОЗ

Съгласно наличната в БДДР информация в района на ИП в териториалния обхват на ДРБУ (ПИ с идентификатори 11275.29.110, 11275.40.3, 11275.40.161 от землището на с.Висока поляна, общ. Хитрино):

- няма определени санитарно-охранителни зони (СОЗ) по реда на *Наредба №3/16.10.2000 г. за условията и реда за проучване, проектиране, утвърждаване и*

експлоатация на санитарно-охранителните зони около водоизточниците и съоръженията за питейно-битово водоснабдяване и около водоизточниците на минерални води, използвани за лечебни, профилактични, питейни и хигиенни нужди (Наредба №3/16.10.2000 г.);

- няма налични съоръжения за питейно водоснабдяване без определени СОЗ в землището на с. Висока поляна, общ. Хитрино, за които е необходимо спазване на ограничения в буферни зони с радиус от 1 000 м, съгласно *Приложение 1 към Национален каталог от мерки към ПУРБ* (http://www5.moew.government.bg/?wpfb_dl=17375).

1.1.2. Мерки, заложени в ПУРБ 2016 – 2021 г., които трябва да се вземат предвид при реализиране и експлоатацията на този вид ИП

А. Забрани и ограничения за този вид ИП в програмите от мерки

Код на мярка	Наименование на мярка	Действия за изпълнение на мярката	Код на действие
DP_2	Намаляване на дифузното замърсяване от промишлени дейности	8. Забрана на миенето и обслужването на транспортни средства и техника в крайбрежните заливаеми ивици и принадлежащите земи на водохранилищата	DP_2_8
HY_7	Подобряване на хидроморфологичното състояние на реките	5. Забрана за нарушаването на естественото състояние на леглата, бреговете на реките и крайбрежните заливаеми ивици, с изключение на дейности за удълбочаване на фарватера и коригиране на речното корито за осигуряване/подобряване на безопасно корабоплаване в общия българо-румънски участък на р.Дунав и при дейности за защита от наводнения, както и други дейности съобразени с действащото законодателство	HY_7_5
GD_1	Опазване на химичното състояние на подземните води от замърсяване и влошаване	Забрана или ограничаване на дейности, които увеличават риска за пряко или непряко отвеждане на приоритетни и опасни вещества или други замърсители в подземните води, включително разкриването на подземните води на повърхността, чрез изземване на отложенията и почвите, покриващи водното тяло.	GD_1_2
PM_2	Опазване на химичното състояние на подземните води от замърсяване и влошаване	Забрана за извършването на дейности водещи до отвеждането в подземните води на опасни вещества	PM_2_2

Съгласно предоставената информация, при реализацията и експлоатацията на ИП не се нарушават горепосочените забрани и ограничения, а именно:

- Не се предвиждат дейности, които да нарушават естественото състояние на леглата, бреговете на реките и крайбрежните заливаеми ивици, както друга дейност, която да не е съобразена с действащото законодателство, респ. ИП не попада под забраните на мярка с код DP_2 и действие към нея с код DP_2_8, и мярка с код HY_7 и действие към нея с код HY_7_5;

- Отвеждане на приоритетни и/или опасни вещества или други замърсители в подземните води, в т.ч. и разкриване на подземните води чрез изземване на отложения, респ. планираните дейности в ИП не попадат под забраните на мярка с код GD_1 и действие към нея с код GD_1_2, и мярка PM_2 и действие към нея PM_2_2.

Б. Други мерки, които следва да се имат предвид при реализация на ИП

Код на мярката	Наименование на мярката	Действия за изпълнение на мярката	Код на действие
DP_2	Намаляване на дифузното замърсяване от промишлени дейности	3. Депониране на производствени отпадъци в съответствие с изискванията за третиране на отпадъци	DP_2_3

При реализиране на ИП да се прилагат и спазват приложимите мерки съгласно Становището по Екологична оценка № 7-3/2016 г. на проекта на ПУРБ към ПУРБ 2016 – 2021 г. в ДРБУ (Приложение № 7.2.10 и Приложение 7.2.11).

Заключение: ИП е **допустимо** спрямо целите за опазване на околната среда, заложени в ПУРБ 2016 – 2021 г., както и с предвидените мерки за постигане на тези цели, при спазване на мерките посочени в т. 1.1.2 от настоящото становище.

1.2. По отношение на План за управление на риска от наводнение (ПУРН) 2016 – 2021 г. в Дунавски район

Съгласно предоставената информация, ИП не попада в райони със значителен потенциален риск от наводнения

В ПУРН 2016 – 2021 г. няма предвидени забрани, ограничения и мерки за намаляване на риска от наводнения, касаещи реализацията на ИП.

Заключение: ИП е **допустимо** спрямо Програмата от мерки за намаляване на риска от наводнения заложена в ПУРН в Дунавски район 2016 – 2021 г.

2. Забрани и ограничения, предвидени в Закона за водите, по отношение на този вид инвестиционни предложения и/или въздействия в резултат от реализирането

2.1. По отношение на ползването на повърхностен воден обект за изграждане на нови, системи и съоръжения за линейна инфраструктура, пресичаща водни обекти

Съгласно чл. 58, ал. 3 от Закона за водите при въздушно преминаване на съоръжения над водния обект, без нарушаване на естественото състояние на дъното и бреговете не се изисква разрешително, а е необходимо само 30-дневно предварително писмено уведомяване на съответната басейнова дирекция.

2.2. Относно останалите дейности, предмет на ИП:

За цел опазване на повърхностните и подземните води от замърсяване е необходимо спазване/прилагане разпоредбите на ЗВ, в т.ч.:

- чл. 118, ал. 2 , т. 3 и т. 6 – За опазване на водите и водните обекти от замърсяване и увреждане се: ограничава въвеждането на опасни и други вещества във водите; забранява се депониране на отпадъци и опасни вещества в места, откъдето може да произтече замърсяване на водите;

- чл. 46, ал. 2 и чл. 118а, ал. 1, т. 2, 3, и 4 - *„За опазване на подземните води от замърсяване се забраняват: т. 2 - обезвреждането, включително депонирането на приоритетни вещества, които могат да доведат до непряко отвеждане на замърсители в подземните води; т. 3 - други дейности върху повърхността и в подземния воден обект, които могат да доведат до непряко отвеждане на приоритетни вещества в подземните води; т. 4 - използването на материали, съдържащи приоритетни вещества, при*

изграждане на конструкции, инженерно-строителни съоръжения и други, при които се осъществява или е възможен контакт с подземни води".

- Да не се засягат и нарушават обществени интереси, съгласно чл. 49, ал. 1 и ал. 3 от ЗВ.

Потенциалните въздействия в резултат от реализирането от ИП са описани и взети предвид при направените заключения за допустимостта на ИП в т. 1. от настоящето становище.

3. Информация за съществуващи или разрешени въздействия върху водното тяло в района, които трябва да бъдат взети предвид при последваща процедура по глава шест от ЗООС

Съгласно представената информация в териториалният обхват на ДРБУ не се предвижда водовземане и/или ползване на повърхностен и/или подземен воден обект.

В района на ИП (радиус от 500 м) няма издадени действащи разрешителни за водовземане и/или ползване на повърхностен и подземен воден обект, както и пунктове за мониторинг.

Актуална информация за съществуващи или разрешени въздействия е налична в Регистри на издадените разрешителни, публикуван на интернет страницата на Басейнова дирекция „Дунавски район" – http://www.bd-dunav.org/content/registri/razreshitelni-i-resheniia/.

4. Информация за свободните водни ресурси в частта от подземно водно тяло, от което се предвижда водовземане (чрез съществуващи или чрез нови съоръжения), опасността от замърсяване на подземните води в процеса на изграждане на нови тръбни (сондажни) кладенци и изисквания за предотвратяване на замърсяването

ИП не предвижда водовземане от подземни води.

5. Мотивирана оценка на значителното въздействие върху водите и водните екосистеми

Предвид гореизложеното ИП за *„ПУП - Парцеларен план за подземна оптична мрежа за електронни съобщения за нуждите на „ПЕТБОКС" ЕООД на територията на Област Шумен"* е **допустимо**, при условие, че се спазват мерките, посочени в т. 1 и законовите изисквания, посочени в т. 2.

С уважение,

ПЛАМЕН КРЪСТЕВ

Директор на Басейнова дирекция „Дунавски район"

РЕПУБЛИКА БЪЛГАРИЯ
Министерство на околната среда и водите

БАСЕЙНОВА ДИРЕКЦИЯ "ЧЕРНОМОРСКИ РАЙОН"

№05-11-358 АБ 19 -03- 2021

вх.№05-11-358/А5/08.03.2021 г.

ДО
ДОКТОР НАТАЛИЯ ГОСПОДИНОВА
ДИРЕКТОР НА РИОСВ – ШУМЕН

КОПИЕ ДО
ГОСПОДИН ПЛАМЕН КРЪСТЕВ
ДИРЕКТОР НА БДДР

ГОСПОДИН ИВАН РАДУЛОВ
„НЕТБОКС" ЕООД
e-mail: iradulov@abv.bg

Наш вх. № УПП-16/6/08.03.2021г.

ОТНОСНО: ПУП-Парцеларен план за подземна оптична мрежа за електронни съобщения за нуждите на „НЕТБОКС" ЕООД на територията на Област Шумен

УВАЖАЕМА ГОСПОЖО ГОСПОДИНОВА,

Проекта за ПУП-ПП е за подземна оптична мрежа за електронни съобщения за нуждите на „НЕТБОКС" ЕООД на територията на Област Шумен обхващащи ПИ с идентификатори 11275.40.3, 11275.40.161 от землището на с. Висока поляна, община Хитрино, 73050.11.106, 73050.13.101, 73050.14.97, 73050.19.32, 73050.32.112, 73050.64.55 от землището на с. Трем, община Хитрино, 72401.10.101, 72401.10.986, 72401.11.986, 72401.13.986, 72401.13.789, 72401.13.935, 72401.13.701, 72401.14.926, 72401.14.986, 72401.15.917, 72401.15.953, 72401.15.986, 72401.16.914, 72401.16.916, 72401.31.836, 72401.33.849, 72401.36.849, от землището на с. Тимарево, община Хитрино, 21405.30.58, 21405.30.60, 2140530.102, 21405.35.107, 21405.43.160, 21405.47.66, 21405.58.96, от землището на с. Добри Войниково, община Хитрино, 2189.2.169, 21289.2.321, 21289.16.384, 21289.19.322, от землището на с. Дъбово, община Хитрино, 03633.4.30, 03633.5.49, 03633.11.96, 03633.12.17, 03633.15.10, 03633.15.102, 03633.15.103, 03633.15.106, 0363.15.107, 03633.18.20, 03633.29.6 от землището на с.Белокопитово, община Шумен, 44032.11.79, 44032.25.5, 44032.25.6, от землището на с. Черенча, община Шумен, 55316.4.25, 55316.4.106, 553016.54.30, 55316.66.40, 55316.66.71, 55316.66.73, 55316.66.168, от землището на с. Панайот Волово, община Шумен, 07729.7.19, 07729.9.29, 07729.10.19, 07729.57.230, 07729.60220, 07729.61.230, 07729.168, 07729.213.168, от землището на с. Бял бряг, община Смядово, 67429.26.234 от землището на с. Янково, община Смядово, 67708.28.661, 67708.34.176, 67708.38.662, 67708.38.60, 67708.39.191, 67708.80.752, 67708.81.219, 67708.242.143 от землището на с.Смядово, община Смядово, Област Шумен, с възложител „НЕТБОКС" ЕООД част от които през имотите преминават или граничат с водни обекти. След преглед на предоставената информация се установи, че в обхвата на Басейнова дирекция „Черноморски район" не попадат поземлените имоти с идентификатори 11275.40.3, 11275.40.161 от землището на с. Висока Поляна, Община Хитрино, а попадат в обхвата на Басейнова дирекция „Дунавски район" – гр. Плевен.

За изпълнение изискванията на чл. 12, ал. 6 от Наредбата за условията и реда за извършване на оценка за съвместимостта на планове, програми, проекти и инвестиционни предложения с предмета и

следното становище по чл. 155, ал. 1, т. 23 от Закона за водите за, попадащите ПИ в територ[illegible] обхват на БДЧР:

I. По отношение на ПУРБ за Черноморски район 2016-2021 г. :

1. Предвидените дейности в ПИ на Община Хитрино и Община Шумен попадат в обхвата на:

• Повърхностно водно тяло „р. Провадийска - от извора до преди с.Каменяк" с код [illegible] определено в много лошо екологично състояние и добро химично състояние с [illegible] Предотвратяване влошаването на екологичното състояние; Опазване, подобряване и възстановяване на водното тяло за постигане на умерено екологично състояние; Запазване на добро химично състояние;

• Повърхностно водно тяло „р. Чираджи (Пакоша) от извор до яз. Фисек" с код BG2[illegible] определено в умерено екологично състояние и добро химично състояние с поставени цели: Предотвратяване влошаването на екологичното състояние; Опазване, подобряване и възстановяване на водното тяло за постигане на добро екологично състояние; Запазване на добро химично състояние;

• Повърхностно водно тяло „р. Чираджи (Пакоша) от извор до яз. Фисек" с код BG2[illegible] определено в умерено екологично състояние и добро химично състояние с поставени цели: Предотвратяване влошаването на екологичното състояние; Опазване, подобряване и възстановяване на водното тяло за постигане на добро екологично състояние; Запазване на добро химично състояние;

• Повърхностно водно тяло „р. Мадара - от извора до кв. Макак, гр. Шумен" с код BG2[illegible] определено в умерено екологично състояние и неизвестно химично състояние, с поставени цели: Предотвратяване влошаването на екологичното състояние; Опазване, подобряване и възстановяване на водното тяло за постигане на добро екологично състояние; Постигане и запазване на добро химично състояние;

• Подземно водно тяло „Порови води в кватернер в терасата на р. Провадийска" с код BG2G000000Q003, определено в добро количествено и лошо химично състояние. За него е предвидена следната цел: постигане на добро състояние;

• Подземно водно тяло „Карстови води в K2m- горна креда-мастрихт Шуменско плато" с код BG2G00000K2030, определено в добро количествено и добро химично състояние. За него е предвидена следната цел: запазване на добро състояние;

• Подземно водно тяло „Пукнатинни води в хотрив - барем - апт Каспичан, Тервел, Крушари" с код BG2G000K1Hb036, определено в добро количествено и лошо химично състояние. За него е предвидена следната цел: постигане на добро състояние;

• Подземно водно тяло „Пукнатинни води във Валанж- Хотрив - апт Шумен - Търговище" с код BG2G000K1Hb037, определено в добро количествено и лошо химично състояние. За него е предвидена следната цел: постигане на добро състояние;

• Подземно водно тяло "Карстови води в малм-валанж" с код BG2G000J3K1041, определено в добро количествено състояние и добро химично състояние. За него е предвидена екологична цел: запазване на добро състояние.

• Зони за защита на водите, съгласно чл. 119а, ал. 1 от Закона за водите:

- Подземните водни тела са определени, като зони за защита на питейните води, съгласно чл. 119а, ал. 1, т. 1 от ЗВ, с кодове BG2DGW000000Q003, BG2DGW00000K2030, BG2DGW000K1HB036, BG2DGW000K1HB037 и BG2DGW000J3K1041;

- Територията на имота попада в зони, в които водите са чувствителни към биогенни елементи, чувствителна и уязвима зона, съгласно чл. 119а, ал. 1, т. 3 от Закона за водите.

- ПИ №№44032.6.783, 44032.6.32, 44032.7.33, 44032.7.34, 44032.7.35 попада в зони, определени или обявени за опазване на биологични видове, в които поддържането или подобряването на състоянието на водите е важен фактор за тяхното опазване, съгласно чл. 119а, ал. 1, т. 5 от Закона за водите, с наименование „Шуменско плато" и код BG0000382.

• Попадат в Натура 2000 с наименование на ЗЗ: „Шуменско плато" с код BG0000382

2. Предвидените дейности в ПИ на Община Смядово попадат в обхвата на:

• Повърхностно водно тяло „р. Златарска от извор до вливане в р. Камчия" с код BG2K[illegible] определено в умерено екологично състояние и добро химично състояние, с поставени следните цели:

влошаването на екологичното състояние; Опазване, подобряване и възстановяване на
за постигане на добро екологично състояние; Запазване на добро химично състояние;

- Повърхностно водно тяло „I участък: р. Камчия - от вливане на р. Поройна / Боклуджадере до Текедере (Лопушна) при с. Арковна,II участък: Аркотински пролом, р. Камчия – от Текедере (Лопушна) при с. Арковна до въжен мост от с. Камен дял за Гара Партизани" с определено в лош екологичен потенциал и не постигащо добро химично състояние следните цели: Предотвратяване влошаването на екологичния потенциал; Опазване възстановяване на водното тяло за постигане на умерен екологичен потенциал; замърсяването и постигане на добро състояние по химични елементи - живак; Предотвратяване, прогресивно намаляване и прекратяване на веднъж или на етапи на замърсяването от емисии, загуби и изпускания на приоритетни и приоритетно опасни вещества;
- Повърхностно водно тяло „р. Брестова и притоци" с код BG2KA600R018, определено в умерено екологично състояние и добро химично състояние, с поставени следните цели: Предотвратяване влошаването на екологичното състояние; Опазване, подобряване и възстановяване на водното тяло за постигане на добро екологично състояние; Запазване на добро химично състояние;
- Подземно водно тяло „Порови води в кватернера на р. Врана" с код BG2G000000Q004, определено в добро количествено и лошо химично състояние, с поставена екологична цел: Постигане на добро състояние;
- Подземно водно тяло „Пукнатинни води в Предбалкан -Валанж- Хотрив - апт Конево" с код BG2G00K1hb038, определено в добро количествено състояние и добро химично състояние, с поставена екологична цел: Запазване на добро състояние;
- Подземно водно тяло „Пукнатинни води във Валанж- Хотрив - апт Шумен - Търговище" с код BG2G00K1HB037, определено в добро количествено състояние и лошо химично състояние, с поставена екологична цел: Постигане на добро състояние;
- Зони за защита на водите, съгласно чл. 119а, ал. 1 от Закона за водите:
- Подземните водни тела са определени, като зони за защита на питейните води, съгласно чл. 119а ал. 1, т. 3Б с кодове BG2DGW000000Q004, BG2DGW00K1hb038 и BG2DGW000K1HB037;
- Площадката на имота попада в зони, в които водите са чувствителни към биогенни елементи – чувствителна и уязвима зона, съгласно чл. 119а, ал. 1, т. 3 от Закона за водите;
- ПИ №№67708.36.662, 67708.80.752, 07729.57.260, 07729.61.230 попада в зони, определени или подлежащи на опазване на биологични видове, в които поддържането или подобряването на състоянието на водите е важен фактор за тяхното опазване, съгласно чл. 119а, ал. 1, т. 5 от Закона за водите, с наименование „Шуменско плато" и код BG0000501.
- Обектът е Натура 2000 с наименование на ЗЗ: „Шуменско плато" с код BG0000501.

В Част №7 на ПУРБ са предвидени следните мерки имащи отношение с характера на предвидените дейности:

- Мярка „Предотвратяване на влошаването на състоянието на водите от проекти и дейности на етапа на инвестиционните предложения" с действие „Оценка на допустимостта на нови инвестиционни намерения съгласно ПУРБ".
- Мярка „Забрани и ограничения за извършване на дейности в зоните за защита на питейните води около определените санитарно-охранителни зони (СОЗ) и буферните зони около водовземните съоръжения/системи" с предвидени действия „Контрол на ограниченията и забраните в границите на СОЗ и зоните за защита на питейни води" и „Спазване на забрани и ограничения в СОЗ съгласно заповедта за определяне на зоната и списъка по приложение № 3 към Националния каталог от мерки (ПУРБ)".
- Мярка „Опазване на водите от замърсяване с препарати за растителна защита" с действия „Забрана за складиране и депониране и третиране на отпадъци в крайбрежните заливаеми ивици" и „Забрана за складиране, депониране и третиране на отпадъци в принадлежащите земи на водностопанската".
- Мярка „Опазване на химичното състояние на подземните води от замърсяване и влошаване" с действие „Забрана за извършването на дейности водещи до отвеждането на подземните води

• Мярка „Планирането и осъществяването на всички дейности в рамките на ПУРБ да не противоречат на режимите на защитените зони, постановени със заповедите за обявяването [illegible] за управлението им, както и на режимите на защитените територии, въведени със Закона за защитените територии, заповедите за обявяването и плановете за управлението им".

• Мярка „Запазване и подобряване на състоянието на зоните за защита на водите [illegible] Осигуряване на водни количества във връзка с постигане на БПС на предмета на опазване в защитените зони от Натура 2000.

• Мярка" Планове, програми, проекти и инвестиционни предложения, предмет на ПУРБ, [illegible] обхвата на приложенията към ЗООС или извън тях, както и под разпоредбите на чл. 31 от ЗБР, подлежат на оценка за съвместимостта им с предмета и целите на опазване на защитените зони и могат да бъдат одобрени само след решение/становище по ОВОС/ЕО/ОС за одобряване/съгласуване, при съобразяване [illegible] препоръките в извършените оценки, както и с условията, изискванията и мерките, [illegible] решението/становището."

• Мярка: „Прилагане на екологични практики или най-добрите налични техники за [illegible] на отвеждането в подземните води на замърсяващи вещества".

Допълнителна информация е представена в Раздел 7 на Програмата от мерки към ПУРБ 2016-2021 г. налична на интернет страницата на БДЧР.

II. По отношение на ПУРН за Черноморски район 2016-2021 г.

1. По отношение на Община Хитрино и Община Шумен

Трасето на оптичната мрежа не попада в определен район със значителен потенциален риск от наводнение. В Програмата от мерки на ПУРН няма заложени конкретни мерки, касаещи [illegible] основни мерки за намаляване на риска от наводнения на ниво район за басейново управление.

2. По отношение на Община Смядово

Трасето на оптичната мрежа в попада в обхвата на определен район със значителен потенциален риск от наводнения: „Камчия - Смядово" с код BG2_APSFR_KA_02. Районът се залива при трите моделирани сценарии с периоди на повторяемост 20, 100 и 1000 години. Съгласно извършената в ПУРН интерпретация на риска, на базата на получената потенциална щета, районът е определен със средна степен на риск, препоръчва се: Строителството е възможно, но с ограничения, изхождащи от [illegible] преценка на функционалността и уязвимостта на обектите в застрашената територия, в [illegible] потенциалната заплаха за обектите от наводнение. Не е подходящ за строителство на чувствителни обекти – болници, училища, администрация и подобни. Не се препоръчва да се разширяват [illegible] площи. ПИ №67708.242.143 попада в „Камчия – Златар" с код BG2_APSFR_KA_02 [illegible] трите моделирани сценарии с периоди на повторяемост 20, 100 и 1000 години. Съгласно извършената в ПУРН интерпретация на риска, на базата на получената потенциална щета, районът е определен с „нисък" степен на риск, препоръчва се: Строителството е възможно, като собствениците на засегнатите парцели и обекти трябва да бъдат предупредени за потенциалната заплаха от наводнение. За чувствителните обекти да се приемат специални мерки (за намаляване на уязвимост) [illegible] построените, така и за предстоящите / разширяващите се.

Изготвените карти на заплахата и на риска от наводнения и проекта на Програмата от мерки [illegible] Плана за управление на риска от наводнения за Черноморски район за басейново управление [illegible] публикувани на интернет страницата на БДЧР в раздел „ПУРН".

При засягане на обекти е необходимо да се предвидят мерки с цел ограничаване на [illegible] въздействие на водите. Предвижданията на Общите устройствени планове на общините трябва да бъдат съобразени с анализирания и моделиран обхват при сценарий на вероятност на 20-годишната [illegible] съгласно Становище по екологична оценка №2-1/2016 г. на МОСВ на ПУРН.

Допълнителна информация е представена в раздел „ПУРН", Приложение №18 Програма от мерки за РЗПРН и Приложение №26 Мерки за изпълнение при прилагане на ПУРН, съгласно Становище по екологична оценка № 2-1/2016 г. на МОСВ, публикувана на интернет страницата на БДЧР.

III. По отношение изискванията на Закона за водите (ЗВ):

• Предвидените дейности в Община Хитрино и Община Шумен попадат в [illegible]

...хоризонт, учредена със Заповед РД-255/22.04.2008г. на Министъра на ... и водите и 17 бр. минерални водоизточници. Определените в Заповедите за СОЗ забрани ... не се отнасят за конкретния ПУП-ПП. В Община Смядово ПИ №07729.57.260 и ... 26.134 попадат в пояс II и III на: "шахтов кладенец "Янково"-Смядово-Шумен", учредена със ... 2011г. в ПИ №67708.242.143 пояс III „ШК5,6,7,8,9,10 -от ВС "Смядово" -гр.Смядово-... със Заповед №15/17.01.2012г. на Директора на БДЧР.

- ... от трасето пресича или граничи с водни обекти публична държавна собственост, ПИ ... граничи с р. Белокопитово, ПИ №21289.16.384 е дере, ПИ №21405.47.66 е р. Провадийска ... 752 е р. Ерестова, от което следват съответните забрани и ограничения, съгласно Закона ...

- ИП не предвижда водовземане и формиране на отпадъчни води.

Разглежданият ПУП-ПП може да се реализира при спазване на следните условия:

1. По време на строително монтажните дейности, съгласно разпоредбите на чл. 58, ал. 1, т. 3 от Закона за водите, не ... разрешително за ползване на воден обект, необходимо е тридесетдневно предварително ... уведомление на БДЧР.

2. В случаите, че предвидените дейности засягат воден обект е необходимо издаване на ... за ползване на воден обект за изграждане на нови, реконструкция или модернизация на ... съоръжения и съоръжения за линейна инфраструктура, пресичаща водни обекти, съгласно чл. ... буква „б" от Закона за водите.

3. Необходимо е да се спазват ограниченията и забраните за извършване на дейности, които могат ... да доведат до пряко и непряко отвеждане на опасни и вредни вещества в подземните води ... класифицирани в Наредба № 3/2000 г. за СОЗ.

4. Извършване на строителни дейности в границите на воден обект, общинска публична ... компетентен орган за издаване на разрешителното е Кметът на съответната община, на ... 72, ал. 1, т. 3 буква „б" от Закона за водите. Преди започване на дейностите е необходимо ... уведомяване на БДЧР.

5. Да не се допускат дейности, с които се нарушава естественото състояние и проводимостта на ... речните корита, бреговете на реките и крайбрежните заливаеми ивици, съгласно чл. 143, ал. 1 от Закона ...

6. Съгласно чл. 134 от Закона за водите, в крайбрежните заливаеми ивици, се забранява ... складиране, депониране и третиране на отпадъци.

7. Съгласно разпоредбите на чл. 118а и чл. 118в от Закона за водите с цел опазване на подземните ... водни тела от замърсяване се забраняват дейности, които могат да доведат до пряко и непряко отвеждане на ... опасни и вредни води.

8. В съответствие с разпоредбите на чл. 116 от Закона за водите, всички води и водни обекти ... трябва да бъдат опазвани от замърсяване и увреждане. При реализиране на ИП да се предвидят мерки за ... предотвратяване влошаването на състоянието на повърхностните и подземните води.

9. При изграждането на строително-монтажни дейности следва да се прилагат най-добри налични ... техники за недопускане на замърсяване на водните обекти.

10. При изпълнението на дейностите да не се допуска замърсяване на водните обекти. Обслужващите ... дейностите строителната механизация и автотранспорта да се осъществяват на места отдалечени от ...

11. Препоръчително е да се предприемат мерки за защита от вредното въздействие на водите, предвид ... разположението в определен със значителен потенциален риск от наводнение район. При планиране на ... мерките да се ползва Национален каталог от мерки за управление на риска от наводнения, наличен ... на страницата на БДЧР и МОСВ.

12. Да се изпълнят приложимите мерки в Програмата на мерки към ПУРБ 2016 - 2021 г., ПУРН 2016 ... по ЕО на ПУРБ №8-2/2016 г. и Становище по ЕО на ПУРН №2-1/2016 г.

IV. **Мотивирана оценка на значителното въздействие върху водите и водните екосистеми.**

ПУП-ПП е допустим спрямо ПУРБ и ПУРН. Реализирането на същата няма да окаже значително въздействие върху водите и водните екосистеми при условие, че:

- се спазват нормативните изисквания, посочени в т.III на настоящото становище;
- не се допуска замърсяване на водите и влошаване на състоянието на водните тела.

С уважение,

инж. ДЕСИСЛАВА КОНСУЛОВА
Директор на Басейнова дирекция „Черноморски район"

БУЛГАРТРАНСГАЗ

До
Г-н Вилдан Селим
Управител на „НЕТБОКС" ЕООД
чрез Иван Радулов
упълномощен представител
ул. "Вихрен" № 1
с. Смирненски - 7074, община Ветово
област Русе

24-00-140/1/
01.02.2021

Копие:
Североизточен експлоатационен
Район "Вълчи дол"
към "Булгартрансгаз" ЕАД

На писмо с Наш вх. № БТГ-24-00-140/19.01.2021Г.

ОТНОСНО: *Искане за предоставяне на информация за съществуващи газопроводи и съоръжения собственост на „Булгартрансгаз" ЕАД на територията на област Шумен за изготвяне на проект за изграждане на подземни трасета с армиран оптичен кабел*

УВАЖАЕМИ ГОСПОДИН СЕЛИМ,

Във връзка с получено от Вас в „Булгартрансгаз" ЕАД писмо с горецитирания номер и обхват на територията предоставена в цифров вид във формат *.dwg, Ви уведомявам че **съществуващите преносни газопроводи и съоръжения**, собственост на „Булгартрансгаз" ЕАД на територията на област Шумен са, както следва:

- Магистрален газопровод (МГ) – северен клон, номинален диаметър DN 700, проектно налягане 5,4 MPa;

- Газопроводно отклонение (ГО) за гр. Шумен, номинален диаметър DN 200, проектно налягане 5,4 MPa;

- Трасета на кабели (съобщителни и оптични), положени в сервитутите на някои от съществуващите преносни газопроводи (2x15 м);

- В област Шумен, община Хитрино преминава новоизграден газопровод с номинален диаметър DN 1200 и проектно работно налягане 7,87 MPa, част от обект: „Разширение на газопреносната инфраструктура на „Булгартрансгаз" ЕАД паралелно на северния (магистрален) газопровод до българо-сръбската граница". Успоредно от двете страни на газопровода има изградена оптична кабелна линия, попадаща в сервитута на газопровода. Определена е сервитутна зона с размери 17 м от лявата страна по посока на газа и 18 м от дясната страна по посока на газа;

Така представените ни проектни кабелни трасета, пресичат газопровода в землището на с. Трем, общ. Хитрино, обл. Шумен. Предвид факта, че обект: „Разширение на газопреносната инфраструктура на „Булгартрансгаз" ЕАД паралелно на северния (магистрален) газопровод до българо-сръбската граница", преминава и през други землища на територията на област Шумен, в случай на промяна на инвестиционното Ви намерение, същото следва да се съгласува с „Булгартрансгаз" ЕАД.

ОД-ВН-004, v02

„Булгартрансгаз" ЕАД
София 1336, п.к. 3
бул. „Панчо Владигеров" № 66
идент. № 175203478
идент. № по ДДС: BG 175203478

т: 02/ 939 63 00
ф: 02/ 925 00 63
e: info@bulgartransgaz.bg
w: www.bulgartransgaz.bg

Уникредит Булбанк АД
BIC: UNCRBGSF
IBAN: BG52UNCR76301078435701 - ЛЕВА
IBAN: BG88UNCR76301476061042 - EUR

БУЛГАРТРАНСГАЗ

Във връзка с гореизложеното, Ви предоставям информация за съществуващите преносни газопроводи наша собственост, в цифров вид, в *.dwg формат, координатна система БГС 2005г. - кадастрална, където са отразени трасетата на преносните газопроводи, техните сервитути, зони за превантивна устройствена защита, трасета на съобщителни и оптични кабели.

При изготвяне на проекта за оптичен кабел следва да се спазват следните основни изисквания:

- Да не се предвижда паралелно полагане в сервитутите на съоръженията, собственост на „Булгартрансгаз" ЕАД;

- Пресичането да се извърши под ъгъл от 60° до 90° спрямо съответното трасе;

- В участъците на пресичане на преносни газопроводи, новопроектираният оптичен кабел да се предвиди в стоманена обсадна тръба;

- Пресичането на съоръженията ни да се извърши под или над тях, в зависимост от установената дълбочина на полагане (0,5 м светло разстояние). В мястото на пресичане, новопроектираният оптичен кабел да се положи в метална обсадна тръба (изолирана и заземена), с дължина покриваща сервитута им;

- Да не се изграждат нови шахти в сервитутите на преносните газопроводи и други съоръжения;

Изготвените за инвестиционното намерение проекти да се предоставят в „Булгартрансгаз" ЕАД за съгласуване преди одобряването им от компетентния орган по ЗУТ.

Приложение: Съгласно текста.

С уважение,

Владимир Малинов
Изпълнителен директор
на „Булгартрансгаз" ЕАД

ОД-ВН-004, v02

„Булгартрансгаз" ЕАД
София 1336, п.к. 3
бул. „Панчо Владигеров" № 66
идент. № 175203478
идент. № по ДДС: BG 175203478

т: 02/ 939 63 00
ф: 02/ 925 00 63
e: info@bulgartransgaz.bg
w: www.bulgartransgaz.bg

Уникредит Булбанк АД
BIC: UNCRBGSF
IBAN: BG52UNCR76301078435701 - ЛЕВА
IBAN: BG88UNCR76301476061042 - EUR

БУЛГАРТРАНСГАЗ

ЕДНОЛИЧНО АКЦИОНЕРНО ДРУЖЕСТВО
БУЛГАРТРАНСГАЗ
Изх. № БТГ 24-00-140/3/1
Дата: 25.05.2021 г.

До
Г-н Иван Радулов
Пълномощник на „НЕТБОКС" ЕООД
ул. "Шести септември" № 38, вх. 1, ап. 3
гр. Русе - 7012

Копие:
Североизточен експлоатационен
Район "Вълчи дол"
към "Булгартрансгаз" ЕАД

На писмо с Наш вх. № БТГ-24-00-140(2)/17.05.2021 г.

ОТНОСНО: Подземна оптична мрежа за електронни съобщения за нуждите на "Нетбокс" ЕООД на територията на Област Шумен. Пресичане на проектен оптичен кабел с Магистрален Газопровод – северен клон, с DN 700, 5,4 MPa и трасе на газопровод DN 1200, 7,87 MPa, част от обект: Разширение на газопреносната инфраструктура на "Булгартрансгаз" ЕАД паралелно на северния магистрален газопровод до българо-сръбската граница.

УВАЖАЕМИ ГОСПОДИН РАДУЛОВ,

Във връзка с получено от Вас в „Булгартрансгаз" ЕАД писмо с горецитирания номер, съдържащо искане за съгласуване на технически проект за пресичане на преносни газопроводи от оптичен кабел, Ви уведомявам, че:

„Булгартрансгаз" ЕАД съгласува представените ситуация и детайл за пресичане на преносни газопроводи Магистрален Газопровод – северен клон, с DN 700, 5,4 MPa и трасе на газопровод DN 1200, 7,87 MPa, част от обект: Разширение на газопреносната инфраструктура на "Булгартрансгаз" ЕАД паралелно на северния магистрален газопровод до българо-сръбската граница, от проектен оптичен кабел дадени на „Чертеж 1", „Чертеж 2" и „Чертеж 3" от проекта, при спазване на следните изисквания:

-В разработена проектна документация съоръженията, собственост на "Булгартрансгаз" ЕАД да се запишат с наименованията и параметрите предоставени Ви като изходни данни с писмо БТГ-24-00-140(1)/01.02.2021г.;

- Всички изкопни работи при пресичане на газопровода (в сервитута) да се предвидят да се извършват ръчно, изключително внимателно, в присъствието на представител на експлоатационен район "Вълчи дол" към "Булгартрансгаз" ЕАД и след трасиране. Уведомлението за предстоящото им изпълнение следва да бъде писмено и не по-малко от 5 дни преди стартирането им. Лице за контакти: инж. Веско Вълчев – началник район "Вълчи дол", тел. 02/9396618; GSM 0889-334 884;

- Нанесените евентуални повреди и щети на съоръженията, собственост на

ОД-ВН-004, v02

„Булгартрансгаз" ЕАД
София 1336, п.к. 3
бул. „Панчо Владигеров" № 66
идент. № 175203478
идент. № по ДДС: BG 175203478
т: 02/ 939 63 00
ф: 02/ 925 00 63
e: info@bulgartransgaz.bg
w: www.bulgartransgaz.bg
Уникредит Булбанк АД
BIC: UNCRBGSF
IBAN: BG52UNCR76301078435701 - ЛЕВА
IBAN: BG88UNCR76301476061042 - EUR

„Булгартрансгаз" ЕАД, по време на и в следствие на строително – монтажните работи да се възстановят от инвеститора на обекта за негова сметка;

- Пресичането да се извърши под ъгъл от 60° до 90° спрямо газопровода;

- Да не се изграждат нови шахти в сервитута на съществуващия газопровод;

- Да се осигури минимално светло разстояние между преносния газопровод и обсадната тръба на оптичния кабел минимум 0.50 м;

- Мястото на пресичане на съоръженията да бъдат обозначени с трайни знаци (репери) от инвеститора на обекта за негова сметка;

- Да се възстанови естествения терен с обратна засипка, уплътнена на пластове, след изпълнението на строителните и изкопни дейности в сервитута на газопровода;

- За изпълненото строителство да се предостави екзекутив, заверен от експлоатационния персонал в район "Вълчи дол".

Приложение: Проект – 3 бр. папки на хартиен носител.

С уважение,
Владимир Малинов
Изпълнителен директор на
"Булгартрансгаз" ЕАД

ЕДНОЛИЧНО АКЦИОНЕРНО ДРУЖЕСТВО БУЛГАРТРАНСГАЗ ЦУ СОФИЯ

ОД-ВН-004, v02

„Булгартрансгаз" ЕАД
София 1336, п.к. 3
бул. „Панчо Владигеров" № 66
идент. № 175203478
идент. № по ДДС: BG 175203478

т: 02/ 939 63 00
ф: 02/ 925 00 63
e: info@bulgartransgaz.bg
w: www.bulgartransgaz.bg

Уникредит Булбанк АД
BIC: UNCRBGSF
IBAN: BG52UNCR76301078435701 - ЛЕВА
IBAN: BG88UNCR76301476061042 - EUR

VIVACOM

БЪЛГАРСКА
ТЕЛЕКОМУНИКАЦИОННА КОМПАНИЯ - ЕАД
Регистрационен индекс 95 - Н - 58
Дата 20.05.2021г.

До
НЕТБОКС ЕООД
с.Смирненски,
Община Ветово

Съгласувателно становище

Относно: Заявление с вх.№**4702_2577_28.04.2021г.** касаещо предоставяне на изходни данни във връзка с ПУП - ПП:

ОБЕКТ: **Подземна оптична мрежа за електронни съобщения за нуждите на "НЕТБОКС" ЕООД на територията на Област Шумен**

УВАЖАЕМИ ГОСПОЖИ И ГОСПОДА,

«Българска Телекомуникационна Компания» ЕАД (**БТК**) предоставя изисканите изходни данни, относно своите мрежи и съоръжения, при следните условия и препоръки:

1. Подземната електронна съобщителна мрежа, собственост на **БТК**, е отразена схематично на приложената ситуации в син вят.
2. **Във фаза "Работен (Технически) проект"**, задължително проектната документация да бъде предоставена за съгласуване от **БТК**
3. Всички мерки, касаещи опазване, реконструкция, укрепване или изместване на засегната съобщителната мрежа, да се извършат при спазване изискванията на чл.64, ал.5, чл.67, ал.2, чл.73 от Закон за устройство на територията и чл.60, ал.1 от Закон за електронните съобщителни мрежи и физическа инфраструктура.
4. Преди започване на изкопни работи, **ЗАДЪЛЖИТЕЛНО** да се осигури представител на **БТК** на посочения телефон за контакт, за доуточняване местоположението и конфликтните участъци (местата на пресичане и сближаване) на съобщителната мрежа. За тази цел, в срок, не по – малък от **3 работни дни** преди започване на изкопни работи **Възложителят** уведомява **Дружеството** за необходимостта от трасиране на мрежата, както следва:

✓ По телефон:
- тел.123 – за клиенти от мрежата на **БТК** (с търговска марка „Vivacom");
- 070017000 (2 – фиксирани услуги) - за клиенти на другите оператори;
- телефон за връзка, необходим при предаване и/или получаване на оперативна информация за движението на съответните екипи на **БТК** и оказване на съдействие в тази връзка: 02/9496569;

✓ На електронен адрес: FSCC-cs@vivacom.bg

VIVACOM

5. Да се спазват изискванията на **Наредба № 8** от 1999 г. за разполагане и отстояния на технически проводи и съоръжения в населени места, **Наредба № 6** от 2019 г., указваща сервитутите на електронните съобщителни мрежи, съоръжения и свързаната с тях инфраструктура.
6. Опазването на Мрежата, нейната реконструкция, укрепване или изместване, да се извърши изцяло от **Възложителя** за негова сметка, но в полза на **БТК.**
7. Съгласно разпоредбите на чл.163, ал.3 от Закон за устройство на територията, в случай на причиняване на повреди, на съществуваща мрежа, **Изпълнителя** носи имуществена отговорност за причинени щети и пропуснати ползи от свои виновни действия или бездействия.
8. **Възложителят** отговаря в пълен размер за всички вреди настъпили в процеса или по повод на Строителството, включително за нанесени щети на Мрежата, съоръжения, оборудване и друга собственост на **БТК**, в това число в случай на кражба и/или всяко друго противоправно посегателство от известни/неизвестни лица, както и за пропуснати ползи, включително, но не само загуба от трафик.
9. Предоставените изходни данни са с едногодишен срок на валидност, считано от датата на съгласувателния печат.
10. Съгласувателното становище е неразделна част от съгласувателния печат.
11. Нанесените изходни данни и съгласувателното становище, задължително да се предоставят на Проектанта за обекта.

В очакване сме на успешна съвместна работа и ползотворно сътрудничество и в бъдеще.

За допълнителна информация и координация:
тел: 0878 440 834
e-mail: diana.ivanova@vivacom.bg

С уважение:
/инж. Д. Иванова/
Старши специалист "Строителен режим на ЕСМ и наеми"
„Българска телекомуникационна компания" ЕАД

VIVACOM

Вивaком България ЕАД
Регистрационен индекс 95-Н-90
Дата 22.10.2023г.

До
НЕТБОКС ЕООД
ул."Вихрен"№1
с. Смирненски

СЪГЛАСУВАТЕЛНО СТАНОВИЩЕ

ОТНОСНО: Заявление с вх. № **4702_8672_11.12.2023** за съгласуване на работен проект:

ОБЕКТ: Подземна оптична мрежа за електронни съобщения за нуждите на "НЕТБОКС" ЕООД на територията на Област Шумен

УВАЖАЕМИ ГОСПОЖИ И ГОСПОДА,

„Виваком България" ЕАД (Виваком) съгласува входираната документация без забележки.

В обхвата на разработката не се засяга електронна съобщителна мрежа и физическа инфраструктура на Виваком по, която се предоставят услуги.

С оглед на динамично развиващата се електронна съобщителна мрежа, собственост на Виваком, предоставената информация в съгласуваната проектна документация е с едногодишен срок на валидност, считано от датата на съгласувателният печат.

Съгласувателното становище е неразделна част от входираната във Виваком документация.

В очакване сме на успешна съвместна работа и ползотворно сътрудничество и в бъдеще.

За допълнителна информация и координация:
diana.ivanova@vivacom.bg
М. +359 878 440 834
Т. +359 82 821 333

Виваком България ЕАД VIVACOM РУСЕ

С уважение:
инж. Диана Иванова
Старши специалист „Строителен режим"
„Виваком България" ЕАД

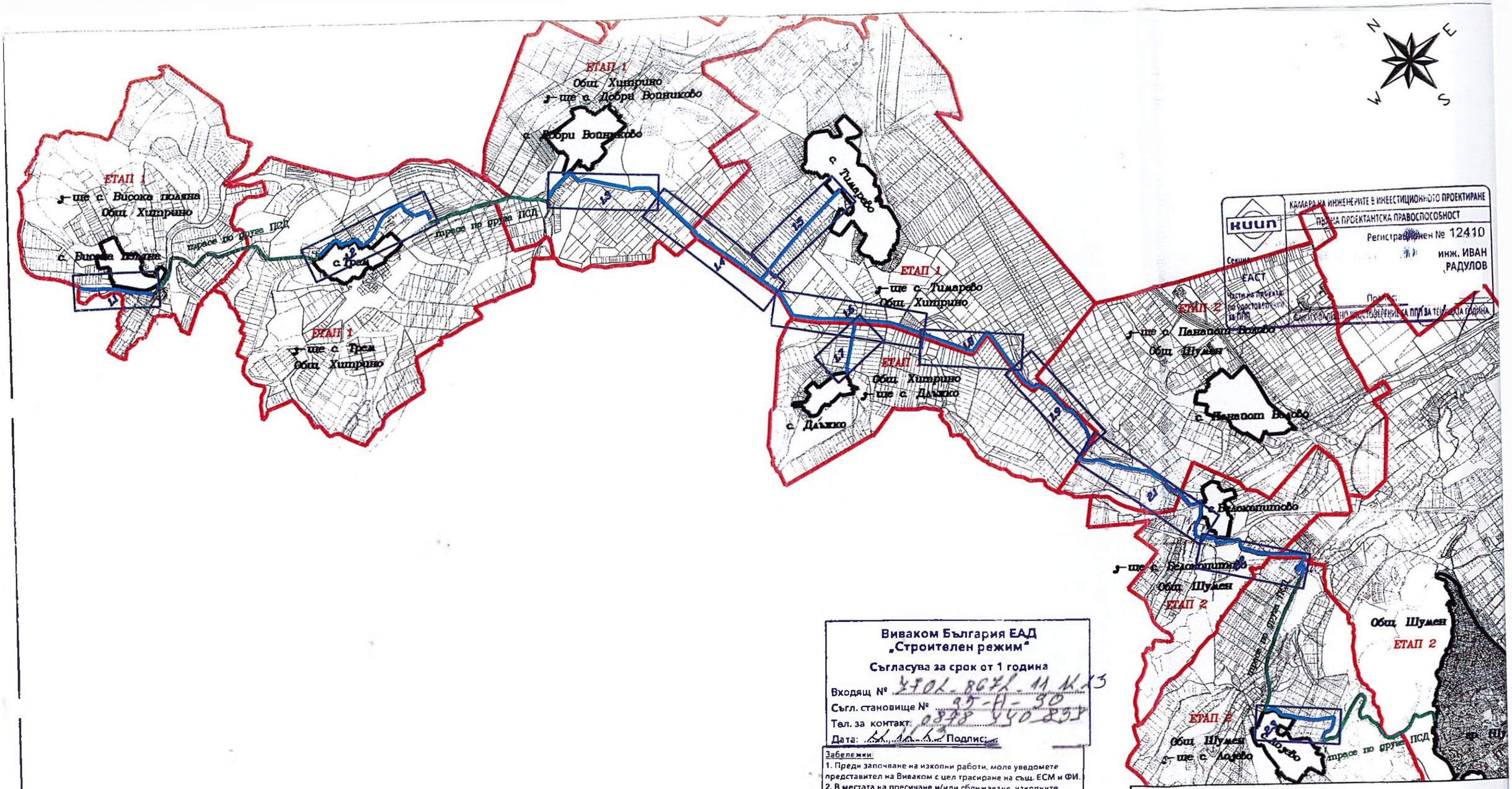

КАМАРА НА ИНЖЕНЕРИТЕ В ИНВЕСТИЦИОННОТО ПРОЕКТИРАНЕ
КИИП
ПЪЛНА ПРОЕКТАНТСКА ПРАВОСПОСОБНОСТ
Регистрационен № 12410
инж. ИВАН РАДУЛОВ
Секция: ЕАСТ
Части на проекта: по удостоверението за ПИП
Подпис:
Важи за обявеното удостоверение за ПИП за текущата година

Виваком България ЕАД
„Строителен режим"
Съгласува за срок от 1 година
Входящ № 4702-8671-11 К23
Съгл. становище № 35-И-30
Тел. за контакт: 0878 540 237
Дата: 24.11.23 Подпис:

Забележки:
1. Преди започване на изкопни работи, моля уведомете представител на Виваком с цел трасиране на същ. ЕСМ и ФИ.
2. В местата на пресичане и/или сближаване, изкопните работи да се извършват на ръка.
3. Да се спазват хоризонтални и вертикални отстояния, и сервитутни зони, съгласно Наредба №8 и наредба №6.
4. Всички разходи по опазване, укрепване и/или изместване на ЕСМ и ФИ, както и настъпили щети са за сметка на Възложителя.
5. ЕСМ и ФИ са нанесени схематично.

ЛЕГЕНДА
трасе на оптичен кабел
землищна граница
граница на населено място
19

ПРОЕКТ ГЕ

ОБЕКТ: Подземна оптична мрежа за електронни съобщени
нуждите на "НЕТБОКС" ЕООД на територията на област Ш

ОБЩА СИТУАЦИЯ			ЛИСТ
Част: Геодезия	Фаза: ПУП	М1:60000	2020
ПРОЕКТАНТИ:			
Част Геодезия	инж. Я. Николов		
	инж. И. Радулов		

4702-2977-28.09.21

VIVACOM
Fixed Communications

БТК ЕАД
СТРОИТЕЛЕН КОНТРОЛ НА ЕСМ
СЪГЛАСУВА ЗА СРОК ОТ 1 ГОДИНА
За контакт тел.: 0878 2977 831
СЪГЛАСУВАТЕЛНО ПИСМО № 95-Н-58
ДАТА 20.05.21 ПОДПИС

Заб:
1. Преди залочване на изкопни работи да се осигури представител на БТК ЕАД, за трасиране на място.
2. В местата на пресичане и сближение изкопните работи да се извършват на ръка.
3. Да се спазват нормативните хоризонтални и вертикални отстояния съгласно "Наредба № 5" и "Наредба № 6".
4. Всички щети ще бъдат за сметка на възложителя.

ЕТАП 3
Общ. Смядово
з-ще с. Янково

с. Якимово

гр. Смядово

ЕТАП 3
Общ. Смядово
з-ще гр. Смядово

ЕТАП 3
Общ. Смядово
з-ще с. Бял бряг

Виваком България ЕАД
„Строителен режим"
Съгласува за срок от 1 година
Входящ № 4702-8672.11.21
Съгл. становище № 95-Н-90
Тел. за контакт: 0878 930 891
Дата: 22.11.21 Подпис:

КАМАРА НА ИНЖЕНЕРИТЕ В ИНВЕСТИЦИОННОТО ПРОЕКТИРАНЕ
ПЪЛНА ПРОЕКТАНТСКА ПРАВОСПОСОБНОСТ
Регистрационен № 04987
инж. ЯВОР НИКОЛОВ
Подпис
Секция: ГПГ
Части на проекта: по удостоверение за ППП
ВАЖИ С ВАЛИДНО УДОСТОВЕРЕНИЕ ЗА ППП ЗА ТЕКУЩАТА ГОДИНА

ЛЕГЕНДА
трасе на оптичен кабел
землищна граница
граница на населено място
19 рамки на чертежи в М1:2000

ПРОЕКТ ГЕО
ГР. [illegible], УЛ. ПРОФЕСИМОСТ" 10, ЕТ.3, ОФИС [illegible]
ТЕЛ. [illegible], E-MAIL: PROEKTGEO@ABV

ОБЕКТ: Подземна оптична мрежа за електронни съобщения за нуждите на "НЕТБОКС" ЕООД на територията на област Шумен

ОБЩА СИТУАЦИЯ			ЛИСТ 2
Част: Геодезия	Фаза: ПУП	М1:45000	2020 г.
ПРОЕКТАНТИ:			
Част Геодезия	инж. Я. Николов		
Част Технологична	инж. И. Радулов		
Възложител:	НЕТБОКС ЕООД		

"ВОДОСНАБДЯВАНЕ И КАНАЛИЗАЦИЯ-ШУМЕН"ООД
Нанесени "ВиК" мрежи и съоръжения
Срок на валидност 1 година
30.09.2020 г. Подпис .....

ЗАБ. При започване на изпълнението на проекта да се уведоми представител на ВиК оператора

"ВОДОСНАБДЯВАНЕ И КАНАЛИЗАЦИЯ-ШУМЕН"ООД
Нанесени "ВиК" мрежи и съоръжения
Срок на валидност 1 година
1.10.2020 г. Подпис

ЕВН „Електроразпределение Север" АД
Становището е валидно 1 година считано от 22.04.2019 г.
Изготвил: Н. Ников
Одобрил: Ф. Фермаджиев

КАМАРА НА ИНЖЕНЕРИТЕ В ИНВЕСТИЦИОННОТО ПРОЕКТИРАНЕ
ПЪЛНА ПРОЕКТАНТСКА ПРАВОСПОСОБНОСТ
Регистрационен № 04987
инж. Яво Никелов
Подпис: .....
Секция: ГПГ
Части на проекта: по удостоверение за ППП
ВАЖИ С ВАЛИДНО УДОСТОВЕРЕНИЕ ЗА ППП ЗА ТЕКУЩАТА ГОДИНА

ЕТАП 3
Общ. Смядово
3 – ще с. Янково

ЕТАП 3
Общ. Смядово
3 – ще гр. Смядово

ЕТАП 3
Общ. Смядово
3 – ще с. Бял бряг

гр. Смядово
с. Якимово
с. Бял бряг
с. Янково
3.1
3.2
3.3
3.4

ЛЕГЕНДА
- трасе на оптичен кабел
- землищна граница
- граница на населено място
- 19 рамки на чертежи в М1:2000

ПРОЕКТ ГЕО
РУСЕ, УЛ. „СЪРКОВИНА НЕЗАВИСИМОСТ" 19, ЕТ. 3, ОФИС 5А
ТЕЛ.: 0885 054 771; 0889 164 771; E-MAIL: PROEKTGEO@ABV.BG

ОБЕКТ: Подземна оптична мрежа за електронни съобщения за нуждите на "НЕТБОКС" ЕООД на територията на област Шумен

ОБЩА СИТУАЦИЯ			ЛИСТ 2
Част: Геодезия	Фаза: ПУП	М1:45000	2020 г.
ПРОЕКТАНТИ:			
Част Геодезия	инж. Я. Николов		
Част Технологична	инж. И. Радулов		
Възложител:	НЕТБОКС ЕООД		
УПРАВИТЕЛ:	Георги Ангелов		

ПРОЕКТ ГЕО РУСЕ ЕООД

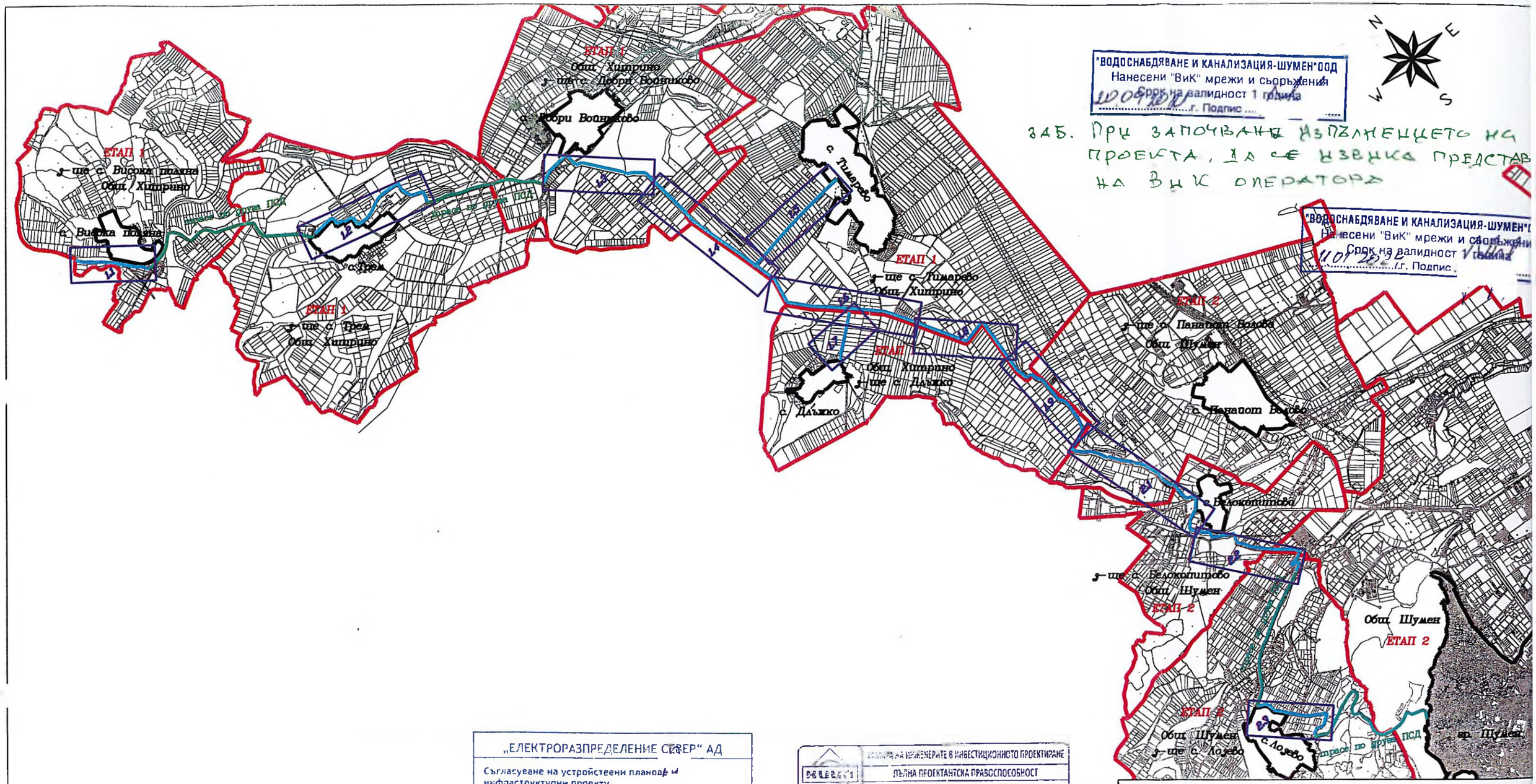

"ВОДОСНАБДЯВАНЕ И КАНАЛИЗАЦИЯ-ШУМЕН"ООД
Нанесени "ВиК" мрежи и съоръжения
Срок на валидност 1 година
10.07.2020 г. Подпис

ЗАБ. ПРИ ЗАПОЧВАНЕ ИЗПЪЛНЕНИЕТО НА ПРОЕКТА, ДА СЕ ИЗВИКА ПРЕДСТАВ НА ВИК ОПЕРАТОРА

"ВОДОСНАБДЯВАНЕ И КАНАЛИЗАЦИЯ-ШУМЕН"ООД
Нанесени "ВиК" мрежи и съоръжения
Срок на валидност 1 година
11.07.2020 г. Подпис

„ЕЛЕКТРОРАЗПРЕДЕЛЕНИЕ СЕВЕР" АД
Съгласуване на устройствени планове и инфраструктурни проекти
Важи за срок от 1 година, считано 24.06.2020 г.
Съгласувал: Н. Якуб
Одобрил: Ф. Фердинандов

КАМЕРА НА ИНЖЕНЕРИТЕ В ИНВЕСТИЦИОННОТО ПРОЕКТИРАНЕ
ПЪЛНА ПРОЕКТАНТСКА ПРАВОСПОСОБНОСТ
Регистрационен № 04987
инж. ЯВОР НИКОЛОВ
Секция ГПГ
Части на проекта: по удостоверение за ППП
Подпис
ВАЖИ С ВАЛИДНО УДОСТОВЕРЕНИЕ ЗА ППП ЗА ТЕКУЩАТА ГОДИНА

„ЕЛЕКТРОРАЗПРЕДЕЛЕНИЕ СЕВЕР"
Съгласуване на устройствени планове и инфраструктурни проекти
Важи за срок от 1 година, считано 21.12.2020 г.
Съгласувал: Н. Якуб
Одобрил: Ф. Фердинандов

ЛЕГЕНДА

	трасе на оптичен кабел
	землищна граница
	граница на населено място
19	рамки на чертежи в М1:2000

ПРОЕКТ ГЕО
РУСЕ, УЛ. „ЦЪРКОВНА НЕЗАВИСИМОСТ" 18, ЕТ 3, ОФИС 6
ТЕЛ: 0864 771, 0889 164 771, E-MAIL: PROEKTGEO...

ОБЕКТ: Подземна оптична мрежа за електронни съобщения за нуждите на "НЕТБОКС" ЕООД на територията на област Шумен

ОБЩА СИТУАЦИЯ			ЛИСТ 1
Част: Геодезия	Фаза: ПУП	М1:60000	2020 г
ПРОЕКТАНТИ:			
Част Геодезия	инж. Я. Николов		
Част Технологична	инж. И. Радулов		
ВЪЗЛОЖИТЕЛ:	НЕТБОКС ЕООД		
УПРАВИТЕЛ:	Георги Ангелов		

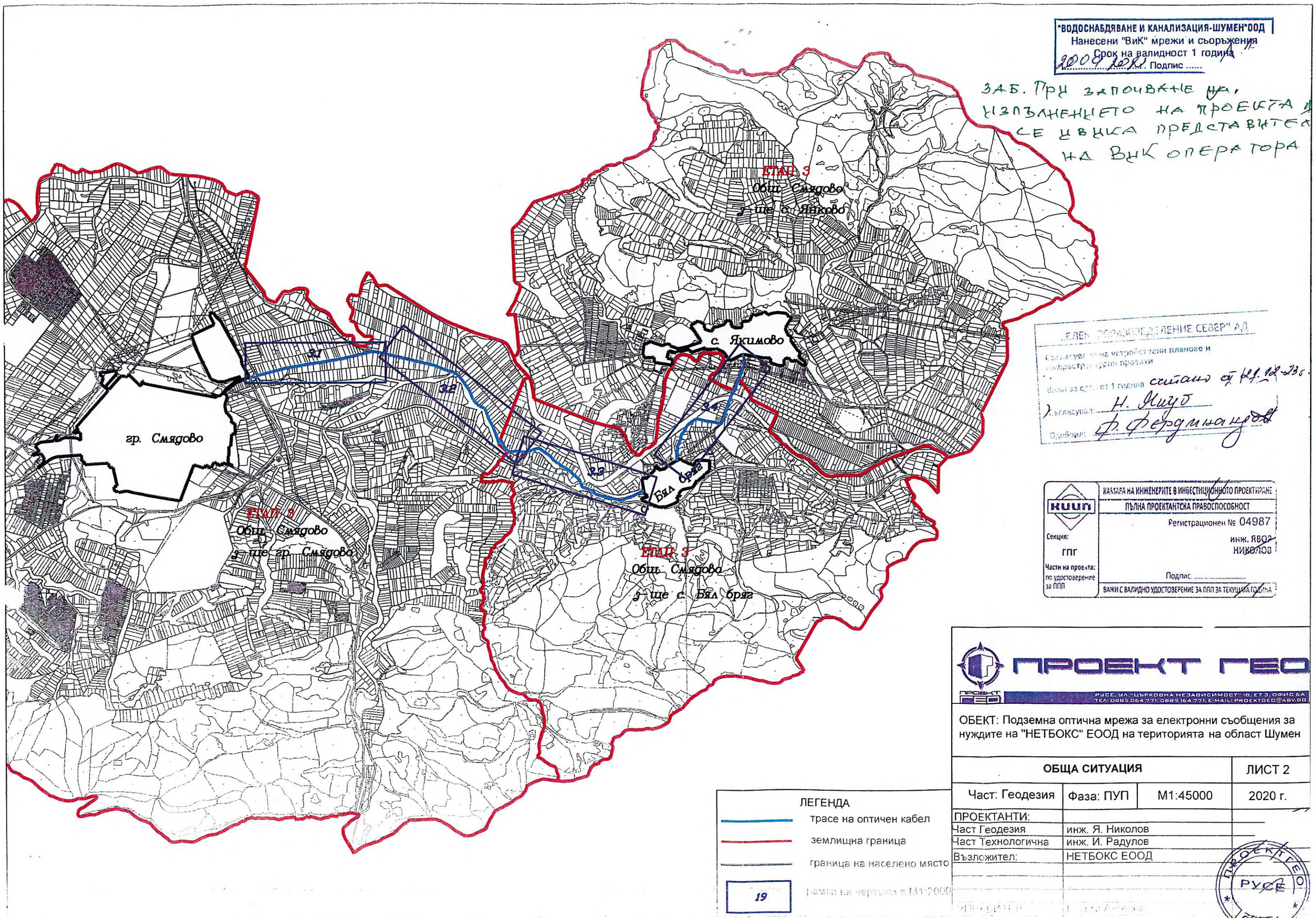

"ВОДОСНАБДЯВАНЕ И КАНАЛИЗАЦИЯ-ШУМЕН"ООД
Нанесени "ВиК" мрежи и съоръжения
Срок на валидност 1 година
2004 2021 Подпис .....

ЗАБ. ПРИ ЗАПОЧВАНЕ НА ИЗПЪЛНЕНИЕТО НА ПРОЕКТА ДА СЕ ИВИКА ПРЕДСТАВИТЕЛ НА ВиК ОПЕРАТОРА

„ЕЛЕКТРОРАЗПРЕДЕЛЕНИЕ СЕВЕР" АД
Съгласувано на устройствени планове и инфраструктурни проекти
Важи за срок от 1 година считано от 21.12.23г.
Съгласувал: Н. Якуб
Одобрил: Ф. Фердинандов

КИИП
КАМАРА НА ИНЖЕНЕРИТЕ В ИНВЕСТИЦИОННОТО ПРОЕКТИРАНЕ
ПЪЛНА ПРОЕКТАНТСКА ПРАВОСПОСОБНОСТ
Регистрационен № 04987
инж. ЯВОР НИКОЛОВ
Секция: ГПГ
Части на проекта: по удостоверение за ППП
Подпис: .....
ВАЖИ С ВАЛИДНО УДОСТОВЕРЕНИЕ ЗА ППП ЗА ТЕКУЩАТА ГОДИНА

ПРОЕКТ ГЕО
РУСЕ, УЛ. "ЦЪРКОВНА НЕЗАВИСИМОСТ" 18, ЕТ 3, ОФИС 6А
ТЕЛ: 0885 064 771, 0889 164 771, E-MAIL: PROEKTGEO@ABV.BG

ОБЕКТ: Подземна оптична мрежа за електронни съобщения за нуждите на "НЕТБОКС" ЕООД на територията на област Шумен

ОБЩА СИТУАЦИЯ			ЛИСТ 2
Част: Геодезия	Фаза: ПУП	М1:45000	2020 г.

ПРОЕКТАНТИ:	
Част Геодезия	инж. Я. Николов
Част Технологична	инж. И. Радулов
Възложител:	НЕТБОКС ЕООД
УПРАВИТЕЛ:	[illegible]

ЛЕГЕНДА
- трасе на оптичен кабел
- землищна граница
- граница на населено място
- 19 рамки на чертежи в М1:2000

ПРОЕКТ ГЕО РУСЕ ООД

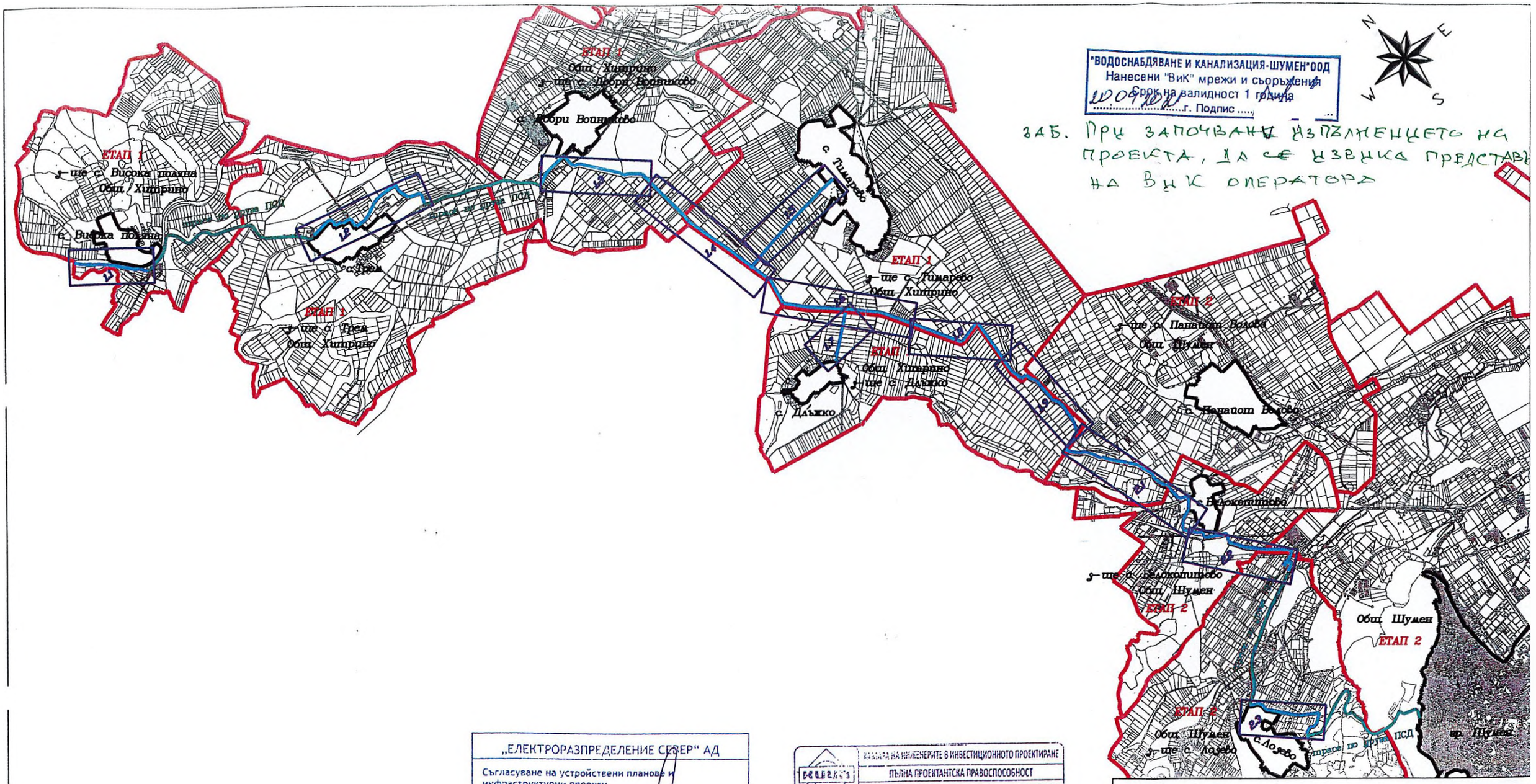

"ВОДОСНАБДЯВАНЕ И КАНАЛИЗАЦИЯ-ШУМЕН"ООД
Нанесени "ВиК" мрежи и съоръжения
Срок на валидност 1 година
20.09.2020 г. Подпис .....

ЗАБ. ПРИ ЗАПОЧВАНЕ ИЗПЪЛНЕНИЕТО НА ПРОЕКТА, ДА СЕ ИЗВИКА ПРЕДСТАВИТЕЛ НА ВИК ОПЕРАТОРА

„ЕЛЕКТРОРАЗПРЕДЕЛЕНИЕ СЕВЕР" АД
Съгласуване на устройствени планове и инфраструктурни проекти
Важи за срок от 1 година, считано от 24.06.2021 г.
Съгласувал: Н. Якуб
Одобрил: Ф. Фердинандов

КАМАРА НА ИНЖЕНЕРИТЕ В ИНВЕСТИЦИОННОТО ПРОЕКТИРАНЕ
ПЪЛНА ПРОЕКТАНТСКА ПРАВОСПОСОБНОСТ
Регистрационен № 04987
Секция: ГПГ
Части на проекта: по удостоверение за ППП
инж. ЯВОР НИКОЛОВ
Подпис.
ВАЖИ С ВАЛИДНО УДОСТОВЕРЕНИЕ ЗА ППП ЗА ТЕКУЩАТА ГОДИНА

„ЕЛЕКТРОРАЗПРЕДЕЛЕНИЕ СЕВЕР"
Съгласуване на устройствени планове и инфраструктурни проекти
Важи за срок от 1 година считано от 21.12.2023 г.
Съгласувал: Н. Якуб
Одобрил: Ф. Фердинандов

ЛЕГЕНДА
- трасе на оптичен кабел
- землищна граница
- граница на населено място
- рамки на чертежи М1:2000

19

ПРОЕКТ ГЕО
РУСЕ, УЛ. "ЦЪРКОВНА НЕЗАВИСИМОСТ" 18, ЕТ 3, ОФИС 6А
ТЕЛ: 0885 064 771, 0889 164 771, E-MAIL: PROEKTGEO@ABV.BG

ОБЕКТ: Подземна оптична мрежа за електронни съобщения за нуждите на "НЕТБОКС" ЕООД на територията на област Шумен

ОБЩА СИТУАЦИЯ			ЛИСТ 1
Част: Геодезия	Фаза: ПУП	М1:60000	2020 г.

ПРОЕКТАНТИ:	
Част Геодезия	инж. Я. Николов
Част Технологична	инж. И. Радулов
ВЪЗЛОЖИТЕЛ:	НЕТБОКС ЕООД
СЪГЛАСИТЕЛ:	[illegible]

ПРОЕКТ ГЕО РУСЕ

ЕЛЕКТРОЕНЕРГИЕН СИСТЕМЕН ОПЕРАТОР ЕАД
1618 София, бул. „Цар Борис III" № 201; тел. (02) 9696802; факс (02)9626189; e-mail: eso@eso.bg

ДО
Г-Н ИВАН РАДУЛОВ
ПРОЕКТНАТ ЗА
„НЕТБОКС" ООД
Гр. Русе, ул. „Шести септември" № 38, ет.2,
Тел.: 0887 772314

Изх. № ПУ ЕАО-833/29.07.21

ОТНОСНО: Предоставяне на изходни данни за съоръженията на ЕСО ЕАД във връзка с изготвянето на подземна оптична мрежа на територията на област Шумен разработвана от фирма „НЕТБОКС" ООД

УВАЖАЕМИ ГОСПОДИН РАДУЛОВ,

Уведомяваме Ви, че приложено Ви изпращаме наличните данни за съоръженията на ЕСО ЕАД в цифров вид на CD относно пресичанията дадени в лист 1, а относно лист 2 няма съоръжения собственост на ЕСО ЕАД.
Необходимо е 5 работни дни преди започване на изкопните работи да се уведоми представител на мрежови експлоатационен район (МЕР) Шумен – инж. Добри Стоянов тел. 0887 615 941.

Приложение:
Съгласно текста – 1 брой CD.

С уважение,

АНГЕЛИН ЦАЧЕВ
ИЗПЪЛНИТЕЛЕН ДИРЕКТОР

РЕПУБЛИКА БЪЛГАРИЯ
Заместник-министър на земеделието

1/27/2022

X 66-5212/ 27.01.2022

Signed by: Tsetsa Valcheva Tsekova

ДО
Г-ЖА ВИЛДАН СЕЛИМ
УПРАВИТЕЛ НА „НЕТБОКС" ЕООД
7074 с. Смирненски, общ Ветово, обл. Русе
ул. „Вихрен" № 1,
чрез пълномощник
Г-Н ИВАН РАДУЛОВ
7000 гр. Русе
ул. „Шести септември" № 38, вх. А, ет. 2, ап. 3

КОПИЕ ДО:
Г-Н ПЛАМЕН АНДРЕЕВ
ДИРЕКТОР НА ОБЛАСТНА ДИРЕКЦИЯ „ЗЕМЕДЕЛИЕ" – ШУМЕН
На Ваш № РД-12-05-310-3/17.12.2021

УВАЖАЕМА ГОСПОЖО СЕЛИМ,

В Министерство на земеделието (МЗм) чрез Областна дирекция „Земеделие" (ОДЗ) – Шумен, заведено с наш регистрационен индекс 66-5212/22.12.2021 г. е постъпило Ваше искане за изразяване на предварително съгласие на основание чл. 24в от Закона за собствеността и ползването на земеделските земи за изработване на ПУП-ПП за преминаване на трасе на оптичен кабел през имот с идентификатор 67708.80.752 по Кадастралната карта и кадастрални регистри (КККР) на гр. Смядово, област Шумен.

Видно от записите в Кадастрално-административната информационна система засегнатият имот с площ 261242 кв. м. е държавна частна собственост на МЗГ-ХМС, с вид на територията: Територия заета от води и водни обекти и с начин на трайно ползване (НТП) – Водно течение, река.

От приложените към заявлението техническо задание и схема е видно, че трасето на оптичния кабел преминава през поземлен имот с идентификатор 67708.80.752 по КККР на землището на гр. Смядово, в части от който съгласно базата данни на МЗм са изградени корекции на реки, които по смисъла на чл. 13, ал. 1, т. 3 от Закона за водите (ЗВ) представляват съоръжения за предпазване от вредното въздействие на водите, с предоставени права на управление на МЗм, а именно:

- корекция на река Брестова;
- корекция на река Смядовска.

УВАЖАЕМА ГОСПОЖО СЕЛИМ,

Съгласно разпоредбата на § 4а, ал. 1 от Преходните и заключителни разпоредби на Закона за водите на „Напоителни системи" ЕАД е възложено задължението за извършване на обществената услуга за защита от вредното въздействие на водите чрез договор с министъра на земеделието, във връзка с което съоръженията се поддържат и експлоатират от дружеството.

На основание гореизложеното е необходимо да се снабдите със становище от „Напоителни системи" ЕАД – клон Шумен от което да е видно, че с проекта не се засягат изградените в горепосочения имот съоръжения за предпазване от вредното въздействие на водите.

В случай, че с проекта се засягат съоръженията за предпазване от вредното въздействие на водите и предвид обстоятелството, че ще бъде нарушена целостта на същите, след одобрение на ПУП-ПП е необходимо да бъде проведена процедура по реда на чл. 7, ал. 5, т. 3 от Закона за държавната собственост, във връзка с чл. 193, ал. 4 от Закона за устройство на територията за учредяване на ограничени вещни права, с решение на Министерския съвет.

След окомплектоване на проекта със становище от „Напоителни системи" ЕАД – клон Шумен и предоставяне на същия в МЗм ще бъде изразено становище по Вашето искане.

Приложение: Предложение от „НЕТБОКС" ЕООД, ведно с техническото задание – оригинал.

С уважение,

27.1.2022 г.

X

Атанас Добрев
Заместник-министър
Signed by: Atanas

МИНИСТЕРСТВО НА ЗЕМЕДЕЛИЕТО РЕПУБЛИКА БЪЛГАРИЯ 19 СОФИЯ

„ВЯРНО С ЕЛЕКТРОННО ПОДПИСАНИЯ ОРИГИНАЛ"

РЕПУБЛИКА БЪЛГАРИЯ
Министерство на земеделието и храните
Областна дирекция "Земеделие" ШУМЕН

Изх. № 75-14-65-310-3
17.12.2021

Д О
МИНИСТЕРСТВО
НА ЗЕМЕДЕЛИЕТО
ГЛАВНА ДИРЕКЦИЯ "ЗЕМЕДЕЛИЕ
И ПОЗЕМЛЕНИ ОТНОШЕНИЯ"
ГРАД С О Ф И Я

КОПИЕ:
ДО
„НЕТБОКС" ЕООД
УЛ."ВИХРЕН" №1
С.СМИРНЕНСКИ
ОБЩИНА ВЯТОВО
ОБЛАСТ РУСЕ

С Т А Н О В И Щ Е
на Областна дирекция "Земеделие" Шумен

Във връзка с подадено искане от „НЕТБОКС" ЕООД с рег. индекс № РД12-05-310/09.12.2021 г. до Министерство на земеделието за произнасяне на Министъра на земеделието и храните по реда на чл. 24в от Закона за собствеността и ползването на земеделските земи /ЗСПЗЗ/, относно изготвен парцеларен план на обект: "Изграждане на подземно оптично трасе за електронни съобщения" засягащ имоти от Държавния поземлен фонд - ХМС в землището на гр.Смядово, област Шумен, даваме следното становище за статута и актуалното състояние на:

1. Имот № 67708.80.752 по КК на землище гр.Смядово, общ. Смядово с площ от 261.284 дка, НТП – водно течение, река. Собственик – Държавен поземлен фонд-ХМС; документ за собственост – Решение № 1 от 2015 г. на ПК Смядово за възстановяване правото на собственост на земи в съществуващи или възстановими стари реални граници в землището на гр.Смядово.

ПРИЛОЖЕНИЕ:
1. Писмо изх. № РД-05-310-2/16.12.2021 г. на ОСЗ Смядово, ведно с приложените към него документи.

Областна дирекция "Земеделие" ШУМЕН
МИНИСТЕРСТВО НА ЗЕМЕДЕЛИЕТО, ХРАНИТЕ И ГОРИТЕ
227
№1

С уважение,

ПЛАМЕН АНДРЕЕВ
Директор ОДЗ Шумен

ОБЩИНСКА СЛУЖБА ПО ЗЕМЕДЕЛИЕ
гр. СМЯДОВО
ЕКАТТЕ 67708
Община СМЯДОВО
Област ШУМЕН

Взрано с данните от скицата?

Р Е Ш Е Н И Е № 1

За възстановяване правото на собственост на земеделски земи в съществуващи или възстановими стари реални граници в землището на **гр. СМЯДОВО, ЕКАТТЕ 67708, община СМЯДОВО**

Днес, 01.09.2015 г., Общинската служба по земеделие в гр. СМЯДОВО, община СМЯДОВО, област ШУМЕН в състав определен със заповед № РД 27-154 от 04.08.2015 г. на директора на ОДЗ:

НАЧАЛНИК: ИНЖ.НЕДКО ВЕЛИНОВ
ЧЛЕНОВЕ: 1. НЕДЯЛКА ВЕЛИКОВА
2. ИРЕНА ИВАНОВА 3. СВИЛЕН ТЕРЗИЕВ

като разгледа преписката по заявление вх.№ ..... от .....г. на **МЗГ- ХМС** жител на гр. СОФИЯ, общ. СТОЛИЧНА, обл. СОФИЯ-ГРАД, на основание чл. 18ж, ал.1 от ППЗСПЗЗ, протокол № ..... от .... г. по чл.18е от ППЗСПЗЗ, решение № 1 от 01.09.2015 г. по чл.18ж, ал.1 от ППЗСПЗЗ и във връзка с направените измервания на земята съгласно чл.18ж, ал.4 от ППЗСПЗЗ и доказаните реално съществуващи (възстановими) стари граници, скица - проект от СГКК и кадастрална карта обнародвана в ДВ бр.85 от 23.10.2007 г.,

Р Е Ш И :

ВЪЗСТАНОВЯВА ПРАВОТО НА СОБСТВЕНОСТ
на **МЗГ- ХМС** в съществуващи (възстановими) стари реални граници на следните поземлени имоти:

1. Водно течение от **261.284** дка (двеста шестдесет и един дка и двеста осемдесет и четири кв.м), четвърта категория, местност СЕЛСКА РЕКА, поземлен имот **№ 67708.80.752** по кадастралната карта на землището, при граници (съседи): № 67708.76.6, № 67708.76.7, № 67708.76.8, № 67708.76.9, № 67708.76.10, № 67708.76.368, № 67708.279.197, № 67708.39.201, № 67708.39.200, № 67708.77.9, № 67708.77.10, № 67708.77.11, № 67708.77.2, № 67708.77.3, № 67708.77.4, № 67708.77.8, № 67708.77.5, № 67708.77.6, № 67708.77.7, № 67708.39.200, № 67708.39.191, № 67708.38.59, № 67708.37.188, № 67708.37.69, ..., № 67708.36.186, № 67708.36.662, № 67708.34.343, № 67708.80.183, № 67708.34.343, № 67708.80.706, № 67708.80.755, № 67708.80.4, № 67708.80.3, № 67708.80.2, № 67708.80.755, № 67708.33.767, № 67708.33.766, № 67708.33.765, № 67708.33.764, № 67708.33.763, № 67708.33.762, № 67708.33.761, № 67708.33.760, № 67708.33.759, № 67708.242.143, № 67708.79.342, № 67708.241.140, № 67708.241.3, № 67708.241.140, № 67708.75.361, № 67708.278.203, № 67708.76.368, № 67708.76.2, № 67708.76.3, № 67708.76.4, № 67708.76.12, № 67708.76.13, № 67708.80.198.

Заверената скица на поземлен имот № 67708.80.752, издадена от СГКК представлява неразделна част от това решение.

Решението подлежи на обжалване пред РС в 14-дневен срок от уведомлението чрез ОСЗ.

Забележка: ОСЗ предоставя влязлото в сила решение на СГКК за служебно нанасяне на имота в кадастралната карта и кадастралните

ОБЩИНСКА СЛУЖБА ПО ЗЕМЕДЕЛИЕ
гр. СМЯДОВО
ЕКАТТЕ 67708
Община СМЯДОВО
Област ШУМЕН

РЕГИСТЪР НА ЗЕМЕДЕЛСКИТЕ ЗЕМИ, ГОРИ и ЗЕМИ в ГФ

Землище СМЯДОВО ЕКАТТЕ 67708, община СМЯДОВО
ПЪЛНА ИСТОРИЯ НА ИМОТ 80.752 към 16-Dec-21

Открита партида на 01-Sep-15

Водно течение, река, с площ 261.238, в местност СЕЛСКА РЕКА, четвърта категория, вид на територията по предназначение - Води и водни обекти, вид на собствеността - Държавна частна, възстановен

I. ИСТОРИЯ НА СОБСТВЕНОСТТА

СОБСТВЕНИЦИ НА ИМОТА:
МЗГ- ХМС гр. СОФИЯ, Община СТОЛИЧНА. Начин на придобиване - по ЗСПЗЗ или ЗВСГЗГФ, документ за собственост:
..... № ..... от ..... издаден от ..... вписване в служба по вписванията .....с вх. рег. № ....., от ....., акт. № ....., том ....., дело ....., от г., партидна книга: том ..... г., стр. ..... Регистрация на 05-Mar-12

БИВШИ СОБСТВЕНИЦИ НА ИМОТА:
МЗГ- ХМС гр. СОФИЯ, Община СТОЛИЧНА. Начин на придобиване - по ЗСПЗЗ или ЗВСГЗГФ, документ за собственост:
..... № ..... от ..... издаден от вписване в служба по вписванията .....с вх. рег. № ....., от ....., акт. № ....., том ....., дело ....., от г., партидна книга: том ..... г., стр. ..... Регистрация на 03-Oct-97. Закриване на 05-Mar-12

II. ИСТОРИЯ НА ИМОТА
Няма данни в регистъра

Справката е изготвена на база наличната в регистъра информация. За начало на историята са приема възстановяването на имоти по ЗСПЗЗ или ЗВСГЗГФ.

НАЧАЛНИК на ОСЗ: ..../.. .....

РЕПУБЛИКА БЪЛГАРИЯ
Заместник-министър на земеделието и храните

3/1/2024

X 66-5212/01.03.2024

Signed by: Habibe Husnieva Topuklieva

ДО
Г-ЖА ВИЛДАН СЕЛИМ
УПРАВИТЕЛ НА „НЕТБОКС" ЕООД
С. СМИРНЕНСКИ, ОБЩ. ВЕТОВО, ОБЛ. РУСЕ
УЛ. „ВИХРЕН" № 1, П.К. 7074

ЧРЕЗ ПЪЛНОМОЩНИК
Г-Н ИВАН РАДУЛОВ
УЛ. „ШЕСТИ СЕПТЕМВРИ" № 38, ВХ. А, ЕТ. 2, АП. 3
ГР. РУСЕ, П.К. 7000

КОПИЕ ДО:
ИЗПЪЛНИТЕЛНИЯ ДИРЕКТОР НА
„НАПОИТЕЛНИ СИСТЕМИ" ЕАД
ГР. СОФИЯ

ОТНОСНО: Съгласуване на проект за Подробен устройствен план – Парцеларен план (ПУП-ПП) за трасе на оптичен кабел за обект: „Подземна оптична мрежа за електронни съобщения за нуждите на „НЕТБОКС" ЕООД на територията на обл. Шумен

УВАЖАЕМА ГОСПОЖО СЕЛИМ,

В Министерство на земеделието и храните (МЗХ) постъпи Ваше заявление, заведено с наш регистрационен индекс 66-5212/15.02.2024 г. с искане за съгласуване на на проект за ПУП-ПП за трасе на оптичен кабел за обект: „Подземна оптична мрежа за електронни съобщения за нуждите на „НЕТБОКС" ЕООД на територията на обл. Шумен.

От предоставените документи към преписката, както и от изразеното становище на „Напоителни системи" ЕАД - клон Шумен е видно, че за реализирането на проекта с трасето на оптичния кабел се пресичат корекциите на р. Камчия и р. Брестова, съоръжения за

предпазване от вредното въздействие на водите - публична държавна собственост по смисъла на чл. 13, ал. 1, т. 3 от Закона за водите, с предоставени права за управление на МЗХ.

Участък от „Корекция на река Брестова" е разположен върху поземлен имот (ПИ) с идентификатор 67708.80.752, който съгласно Кадастрално-административната информационна система има следните характеристики: ПИ с идентификатор 67708.80.752, област Шумен, община Смядово, гр. Смядово, м. СЕЛСКА РЕКА, вид собственост: Държавна частна, вид територия: Територия, заета от води и водни обекти, НТП: Водно течение, река, площ 261242 кв. м, стар номер 752.

Видно от предоставения от Вас проект е, че преминаването през горепосочените съоръжения за предпазване от вредното въздействие на водите ще се осъществява чрез съществуващи съоръжения на техническата инфраструктура, както и с въздушна електропроводна линия с което няма да се наруши целостта и проводимостта им.

С оглед гореизложеното и изразеното становище от „Напоителни системи" ЕАД – клон Шумен, изразявам положително становище по Вашето искане за съгласуване на ПУП-ПП за трасе на оптичен кабел за обект: „Подземна оптична мрежа за електронни съобщения за нуждите на „НЕТБОКС" ЕООД на територията на обл. Шумен.

След изготвяне на окончателния инвестиционен проект, следва да бъде изискано становище от НС ЕАД, ведно с което да се внесе в МЗХ за одобрението на същия.

Контролирането на всички последващи действия и дейности за осъществяване на инвестиционното намерение по отношение на засегнатите съоръжения за предпазване от вредното въздействие на водите - публична държавна собственост, следва да бъдат извършвани от НС ЕАД с цел обезпечаване на нормалното функциониране на същите.

Приложение: Заявление от „НЕТБОКС" ЕООД, заведено с наш регистрационен индекс 66-5212/15.02.2024 г. – оригинал.

С уважение,

1.3.2024 г.

X

Георги Тошев
Заместник-министър
Signed by: Georgi Toshev

„ВЯРНО С ЕЛЕКТРОННО ПОДПИСАНИЯ ОРИГИНАЛ"

МИНИСТЕРСТВО НА КУЛТУРАТА
Изх. №. 07-07-81
Дата. 16-11-2021

МИНИСТЕРСТВО НА КУЛТУРАТА

На основание чл. 84, ал. 1 и ал. 2, във връзка с чл. 80 от Закона за културното наследство (ЗКН), във връзка със Заповед № РД09-972/20.09.2021 г. на министъра на културата, становище на Националния институт за недвижимо културно наследство (вх.№ 7000-2481/19.01.2021г. и изх.№ 7000-2481/25.02.2021г.) и образувана преписка в Министерство на културата № СТ-84-81/25.02.2021г.

СТАНОВИЩЕ

Относно: Парцеларен план за подземна оптична мрежа в област Шумен за електронни съобщения

Възложител: „НЕТБОКС“ ЕООД РУСЕ, адрес: с. Смирненски 7074, общ. Ветово, ул. „Вихрен“ № 1.

Статут на обекта на документацията: Няма статут по смисъла на ЗКН.

Статут на територията, в която попада обектът:

В ПИ с идентификатори 11275.9.110, 11275.40.3, 11275.40.161 – в землището на с. Висока поляна, община Хитрино засега не са регистрирани недвижими културни ценности в Националния документален архив на НИНКН и АИС-АКБ.

В ПИ с идентификатори 73050.11.106, 73050.13.107, 73050.14.97, 73050.19.32, 73050.32.112 и 73050.64.55 – в землището на с. Грем, община Хитрино засега не са регистрирани недвижими културни ценности в Националния документален архив на НИНКН и АИС-АКБ.

В ПИ с идентификатори 72401.10.101, 72401.10.986, 72401.11.986, 72401.13.789, 72401.13.935, 72401.1.791, 72401.14.926, 72401.14.986, 72401.15.917, 72401.15.953, 72401.15.986, 72401.16.914, 72401.16.938, 72401.31.836, 72401.32.836, 72401.33.849, 72401.34.849 – в землището на с. Тимарево, община Хитрино засега не са регистрирани недвижими културни ценности в Националния документален архив на НИНКН и АИС-АКБ.

В ПИ с идентификатори 21405.30.56, 21405.30.60, 21405.30.102, 21405.35.107, 21405.36.97, 21405.39.107, 21405.43.160, 21405.47.66 и 21405.58.96 – в землището на с. Добри Войниково, община Хитрино засега не са регистрирани недвижими културни ценности в Националния документален архив на НИНКН и АИС-АКБ.

В ПИ с идентификатори 21289.2.169, 21289.2.321, 21289.2.326, 21289.16.384 и 21289.19.322 – в землището на с. Дължко, общ. Хитрино засега не са регистрирани недвижими културни ценности в Националния документален архив на НИНКН и АИС-АКБ.

В ПИ с идентификатори 03633.4.30 и 03633.5.49 – в землището на с. Белокопитово, община Шумен засега не са регистрирани недвижими културни ценности в Националния документален архив на НИНКН. В АИС-АКБ е регистриран обект с Регистрационна карта № 10001631, проучен от гл. ас. д-р Любен Лещаков от НАИМ-БАН в рамките на сервитута на АМ Хемус.

В ПИ с идентификатори 03633.11.96, 03633.12.17, 03633.15.10, 03633.15.102, 03633.15.103, 03633.15.106, 03633.15.107, 03633.18.20, 03633.29.6 – в землището на с. Белокопитово, общ. Шумен засега не са регистрирани недвижими културни ценности в Националния документален архив на НИНКН и АИС-АКБ.

В ПИ с идентификатори 44032.5.71, 44032.6.77, 44032.7.32, 44032.7.33, 44032.7.34 и 44032.7.35 – в землището на с. Лозево, общ. Шумен засега не са регистрирани недвижими културни ценности в Националния документален архив на НИНКН и АИС-АКБ.

В ПИ с идентификатори 44032.11.79, 44032.25.5, 44032.25.6 – землището на с. Лозево, общ. Шумен засега не са регистрирани недвижими културни ценности в Националния документален архив на НИНКН. В АИС-АКБ е регистриран обект с Регистрационна карта № 1100263.

В ПИ с идентификатори 55316.4.25, 55316.4.106, 55316.54.30, 55316.66.40, 55316.66.71 и 55316.66.73 – в землището на с. Панайот Волово, общ. Шумен засега не са регистрирани недвижими културни ценности в Националния документален архив на НИНКН и АИС-АКБ.

В ПИ с идентификатор 55316.66.185 – в землището на с. Панайот Волово, общ. Шумен засега не са регистрирани недвижими културни ценности в Националния документален архив на НИНКН. В АИС-АКБ е регистриран обект с Регистрационна карта № 1100106.

В ПИ с идентификатори 67708.28.661, 67708.34.176, 67708.36.662, 67708.38.60, 67708.39.191, 67708.80.752, 67708.81.219, 67708.242.143 – в землището на гр. Смядово, общ. Смядово засега не са регистрирани недвижими културни ценности в Националния документален архив на НИНКН и АИС-АКБ.

Режими за опазване: Няма.

Констатации: Документацията подлежи на съгласуване съгласно чл. 83 от ЗКН.

Внесена проектна документация – 2 броя папки;

Въз основа на гореизложеното, Министерство на културата съгласува Парцеларен план за подземна оптична мрежа в област Шумен за електронни съобщения за следните поземлени имоти:

- ПИ с идентификатори 03633.4.30 и 03633.5.49 – в землището на с. Белокопитово, община Шумен;
- ПИ с идентификатори 44032.11.79, 44032.25.5, 44032.25.6 – землището на с. Лозево, общ. Шумен;
- ПИ с идентификатор 55316.66.185 – в землището на с. Панайот Волово, общ. Шумен;
- ПИ с идентификатори 11275.9.110, 11275.40.3, 11275.40.161 – в землището на с. Висока поляна, община Хитрино;
- ПИ с идентификатори 73050.11.106, 73050.13.107, 73050.14.97, 73050.19.32, 73050.32.112 73050.64.55 – в землището на с. Трем, община Хитрино;
- ПИ с идентификатори 72401.10.101, 72401.10.986, 72401.11.986, 72401.13.789, 72401.13.935, 72401.1.791, 72401.14.926, 72401.14.986, 72401.15.917, 72401.15.953, 72401.15.986, 72401.16.914, 72401.16.938, 72401.31.836, 72401.32.836, 72401.33.849, 72401.34.849 – в землището на с. Тимарево, община Хитрино;
- ПИ с идентификатори 21405.30.56, 21405.30.60, 21405.30.102, 21405.35.107, 21405.36.97, 21405.39.107, 21405.43.160, 21405.47.66 и 21405.58.96 – в землището на с. Добри Войниково, община Хитрино;
- ПИ с идентификатори 03633.11.96, 03633.12.17, 03633.15.10, 03633.15.102, 03633.15.103, 03633.15.106, 03633.15.107, 03633.18.20, 03633.29.6 – в землището на с. Белокопитово, общ. Шумен;
- ПИ с идентификатори 44032.5.71, 44032.6.77, 44032.7.32, 44032.7.33, 44032.7.34 и 44032.7.35 – в землището на с. Лозево, общ. Шумен;
- ПИ с идентификатори 55316.4.25, 55316.4.106, 55316.54.30, 55316.66.40, 55316.66.71 и 55316.66.73 – в землището на с. Панайот Волово, общ. Шумен;
- ПИ с идентификатори 67708.28.661, 67708.34.176, 67708.36.662, 67708.38.60, 67708.39.191, 67708.80.752, 67708.81.219, 67708.242.143 – в землището на гр. Смядово, общ. Смядово;

със следните изисквания:

- за проекта да бъде уведомен РИМ – Шумен;
- изкопните работи по трасето да бъдат извършвани под наблюдението на специалист-археолог съгласно чл. 161, ал. 2 от ЗКН и при спазване на чл. 160, ал. 2 от ЗКН;

ЗАМЕСТНИК - МИНИСТЪР НА КУЛТУРАТА:

ДОЦ. Д-Р ПЛАМЕН СЛАВОВ

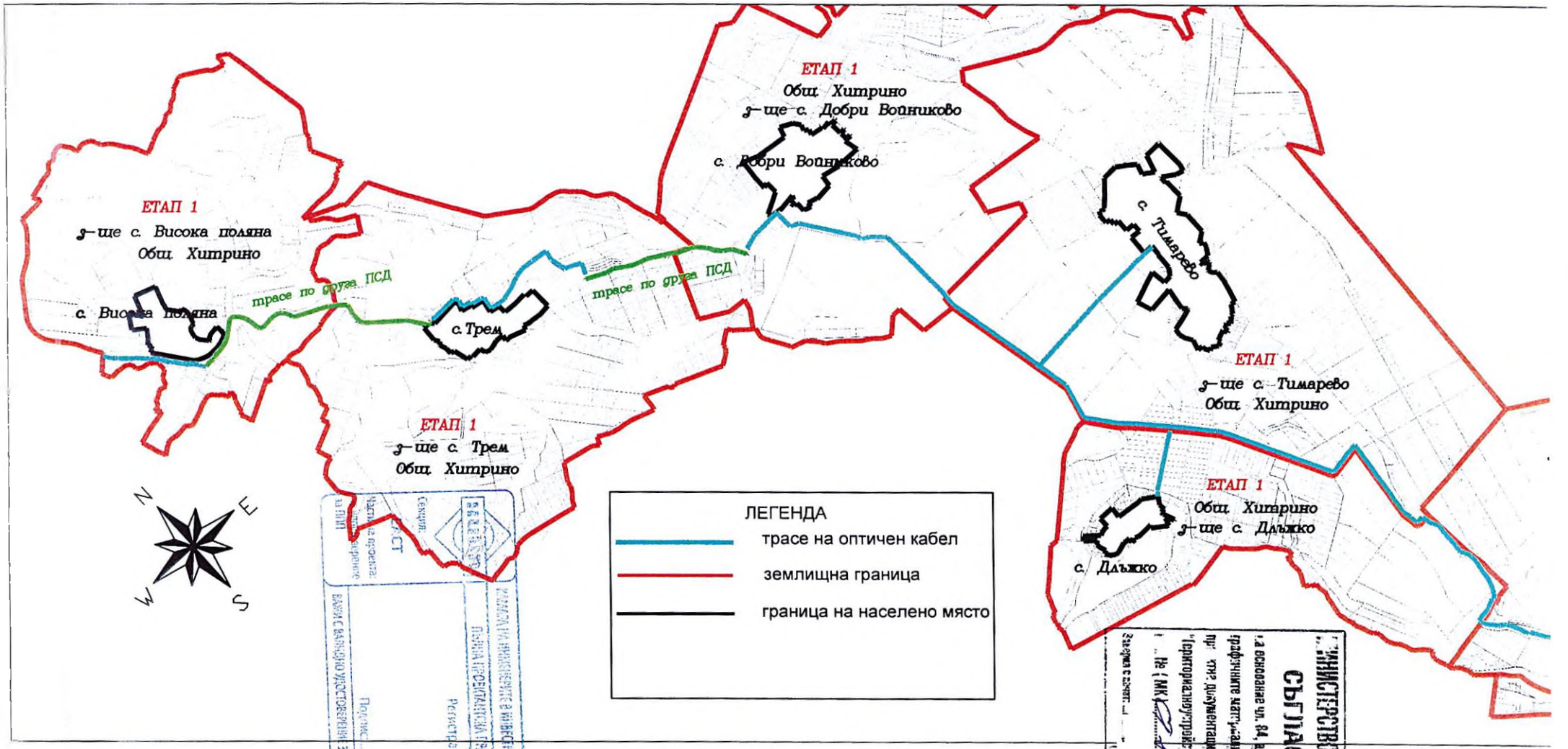
ЕТАП 1
Общ. Хитрино
з-ще с. Добри Войниково
с. Добри Войниково
ЕТАП 1
з-ще с. Висока поляна
Общ. Хитрино
с. Висока поляна
трасе по друга ПСД
с. Трем
трасе по друга ПСД
с. Тимарево
ЕТАП 1
з-ще с. Тимарево
Общ. Хитрино
ЕТАП 1
Общ. Хитрино
з-ще с. Трем
ЕТАП 1
Общ. Хитрино
з-ще с. Дъжко
с. Дъжко
N
E
S
W
ЛЕГЕНДА
трасе на оптичен кабел
землищна граница
граница на населено място
МИНИСТЕРСТВО НА КУЛТУРАТА
СЪГЛАСУВАМ
Регистрационен № 12410
ИНЖ. ИВАН РАДУЛОВ

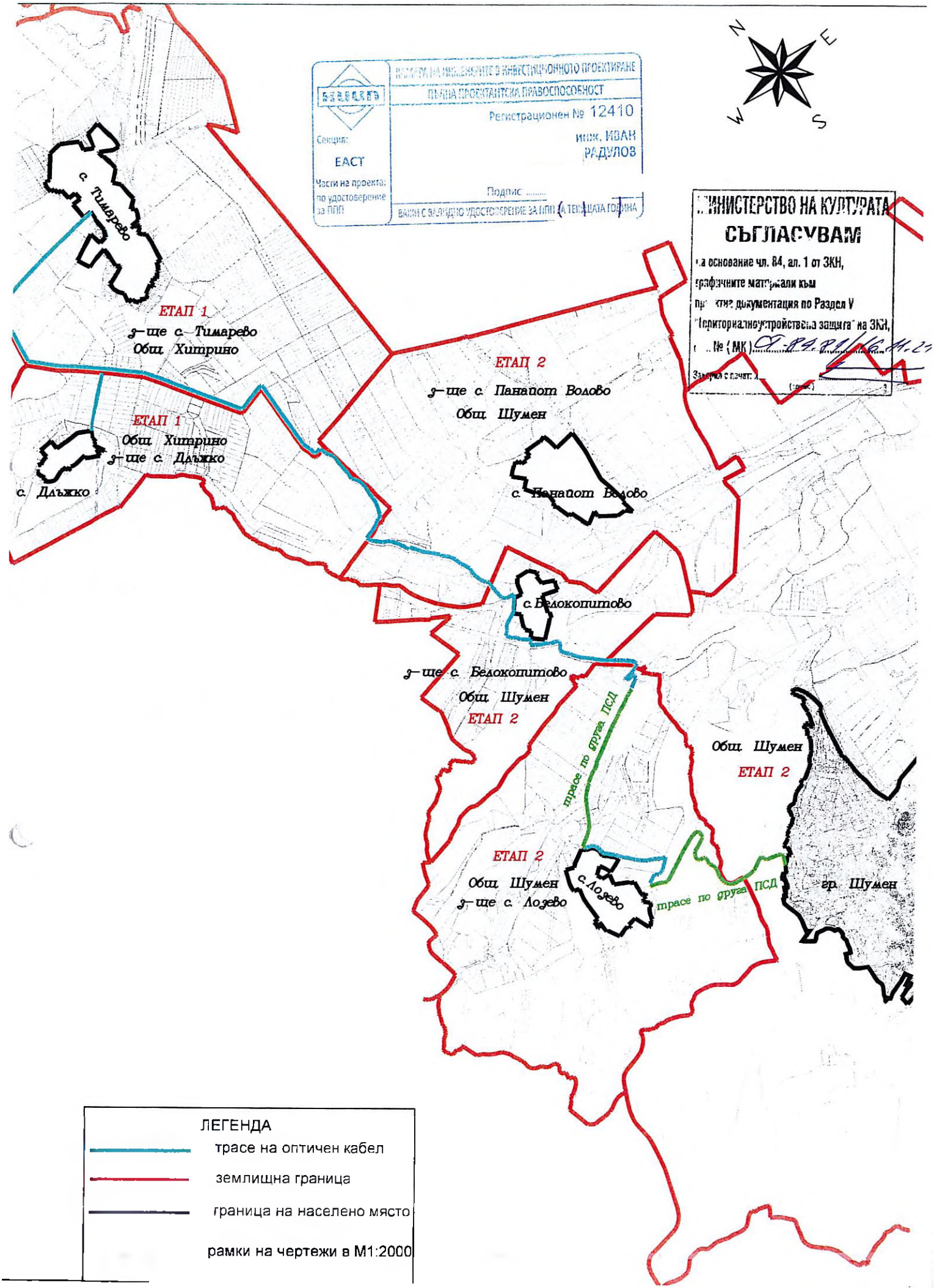

КАМАРА НА ИНЖЕНЕРИТЕ В ИНВЕСТИЦИОННОТО ПРОЕКТИРАНЕ
ПЪЛНА ПРОЕКТАНТСКА ПРАВОСПОСОБНОСТ
Регистрационен № 12410
инж. ИВАН РАДУЛОВ
Секция: ЕАСТ
Части на проекта: по удостоверение за ППП
Подпис .....
ВАЖИ С ВАЛИДНО УДОСТОВЕРЕНИЕ ЗА ППП ЗА ТЕКУЩАТА ГОДИНА
МИНИСТЕРСТВО НА КУЛТУРАТА
СЪГЛАСУВАМ
на основание чл. 84, ал. 1 от ЗКН,
графичните материали към
проектна документация по Раздел V
"Териториалноустройствена защита" на ЗКН,
№ (МК) 9-84.81/16.11.21
Заверил с печат:
N
E
S
W
с. Тимарево
ЕТАП 1
з-ще с. Тимарево
Общ. Хитрино
ЕТАП 1
Общ. Хитрино
з-ще с. Дльжко
с. Дльжко
ЕТАП 2
з-ще с. Панайот Волово
Общ. Шумен
с. Панайот Волово
с. Белокопитово
з-ще с. Белокопитово
Общ. Шумен
ЕТАП 2
трасе по друга ПСД
Общ. Шумен
ЕТАП 2
ЕТАП 2
Общ. Шумен
з-ще с. Лозево
с. Лозево
трасе по друга ПСД
гр. Шумен
ЛЕГЕНДА
трасе на оптичен кабел
землищна граница
граница на населено място
рамки на чертежи в М1:2000

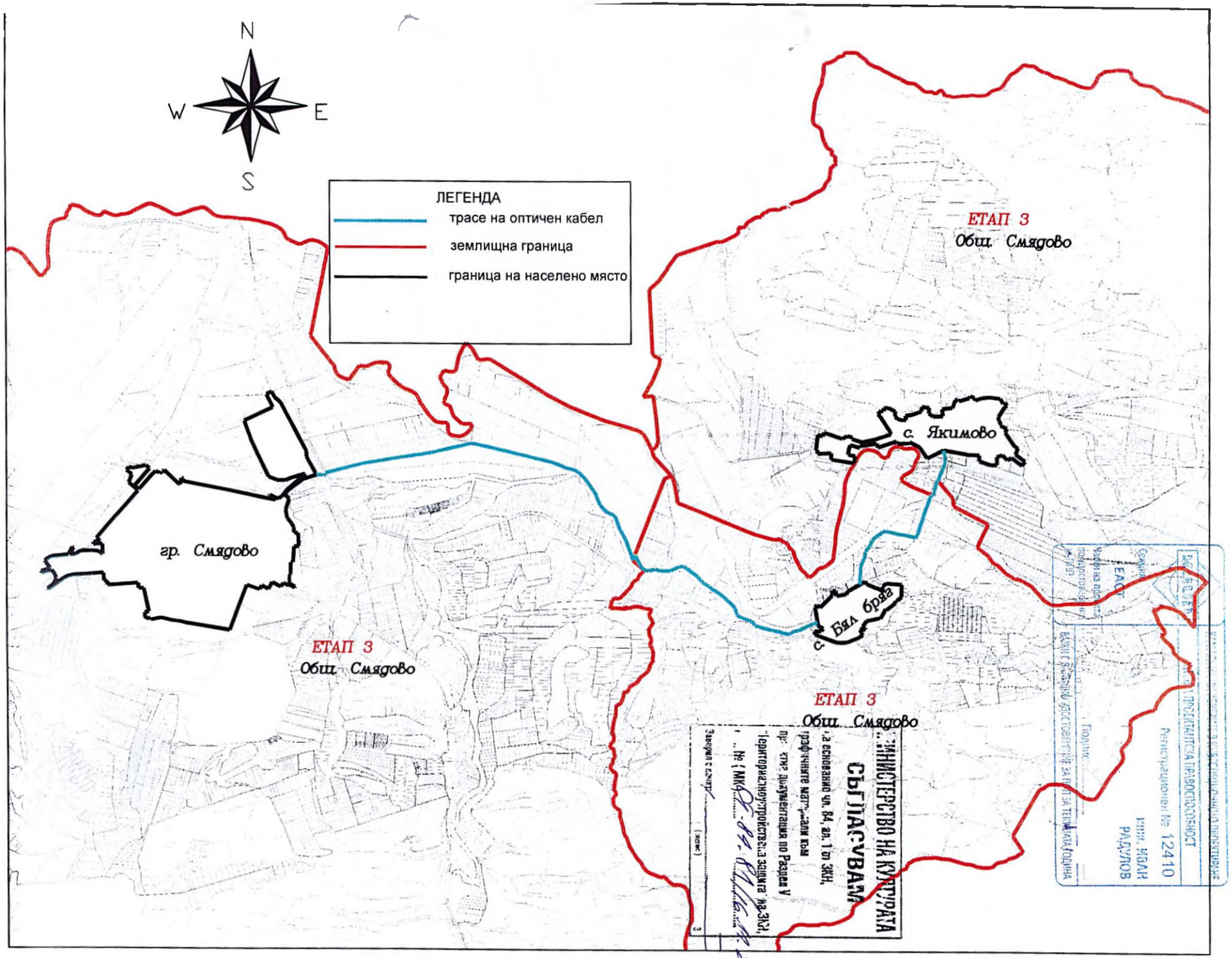
N
W
E
S
ЛЕГЕНДА
трасе на оптичен кабел
землищна граница
граница на населено място
ЕТАП 3
Общ. Смядово
с. Якимово
гр. Смядово
с. Бял бряг
ЕТАП 3
Общ. Смядово
ЕТАП 3
Общ. Смядово
МИНИСТЕРСТВО НА КУЛТУРАТА
СЪГЛАСУВАМ
Регистрационен № 12410
инж. ИВАН РАДУЛОВ

НАПОИТЕЛНИ СИСТЕМИ ЕАД
КЛОН ШУМЕН

Изх. № РД-08-259
14.07.2021г.

ДО
ГОСПОЖА ВИЛДАН СЕЛИМ
УПРАВИТЕЛ НА
„НЕТБОКС" ЕООД
С. СМИРНЕНСКИ, ОБЩИНА ВЕТОВО
УЛ. „ВИХРЕН" №1

КОПИЕ ДО:
ИЗПЪЛНИТЕЛНИЯ ДИРЕКТОР НА
„НАПОИТЕЛНИ СИСТЕМИ" ЕАД
ГР. СОФИЯ

На Ваша молба от м. 06.2021г., заведена с наш вх. № АСД-01-272/06.07.2021г.

Относно: *Съгласуване на ПУП-ПП на обект „Подземна оптична мрежа за електронни съобщения за нуждите на „Нетбокс" ЕООД на територията на обл. Шумен"*

УВАЖАЕМА ГОСПОЖО СЕЛИМ,

В проведен телефонен разговор допълнително бе уточнено, че в молбата Ви е допусната грешка и се касае за съгласуване не на инвестиционен проект – част технологична, а на част геодезия, фаза подробен устройствен план, който сте приложили.

На територията на област Шумен, „Напоителни системи" ЕАД клон Шумен стопанисва съоръженията от напоителна система „Виница" и коригираните участъци на реките Камчия, Врана, Каспичанска и техните притоци.

Трасето на оптичния кабел на територията на землище гр. Смядово, между точки 188 и 189 пресича коригирания участък на р. Брестова, като в обяснителната записка към проекта е записано, че преминаването над реката ще се извърши по съществуващ мост. Мостовото съоръжение в този участък е силно компрометирано, то е пред самосрутване и предстои неговото премахване. Необходимо е да се търси друго техническо решение.

Трасето на оптичния кабел на територията на землище с. Бял бряг, между точки 34 и 36 пресича коригирания участък на р. Камчия. В този участък на път с. Бял бряг – с. Янково за преминаване на р. Камчия е изграден мост със стоманобетонова конструкция. Необходимо е в обяснителната записка към проекта да бъде уточнен начина на преминаване над реката.

Тъй като корекциите на реките Камчия и Брестова са имоти публична държавна собственост със собственик Министерство на земеделието, храните и горите и представляват съоръжения за предпазване от вредното въздействие на водите, окончателното решение по съгласуване на представения ПУП-ПП трябва да се вземе от МЗХГ. За целта е необходимо да представите в Министерството всичката изискуема за това документация.

Трасето на оптичния кабел на територията на землище с. Тимарево, общ. Хитрино, се пресича с ГТ-1 (главен тръбопровод) от напоително поле Масив 53б, изпълнен от ПНМТ

(предаварително напрегнати муфени тръби) ф 500мм/10атм, веднъж между точка 787 и точка 789 и още два пъти между точка 789 и точка 796. Има вероятност за пресичане с РТ-11 (разпределителен тръбопровод) и РТ-12 от същото напоително поле, изпълнени от PVC тръби ф 200мм/10атм в засегнат поземлен имот № 72401.32.836.

На територията на същото землище, трасето на оптичния кабел се пресича с ГТ-1 от напоително поле Масив 40, изпълнен от ПНМТ ф 500мм/10атм, между точка 760 и точка 765.

Понеже в ПУП-ПП не са уточнени местата на пресичане на трасето на оптичния кабел с трасетата на напоителните тръбопроводи, можем да Ви предоставим за временно ползване техническите проекти за напоителни полета Масив 53б и Масив 40. Тъй като проектирането и изграждането на тръбната мрежа на горепосочените полета е извършено в периода 1987-1989г., когато земеделските земи са били държавна собственост и не са съществували карта на възстановената собственост и кадастрална карта на землищата на населените места, в проектите с които разполагаме няма координатен регистър на трасетата на изградените тръбопроводи и регистър на засегнатите имоти.

В тази връзка „Напоителни системи" ЕАД клон Шумен ще съгласува представения ПУП-ПП за обект „Подземна оптична мрежа за електронни съобщения за нуждите на „Нетбокс" ЕООД на територията на област Шумен" след като бъде съгласуван от МЗХГ и бъдат направени необходимите допълнения към ПУП-ПП, посочени по-горе в писмото.

Техническия проект, който също трябва да бъде съгласуван с МЗХГ и „Напоителни системи" ЕАД клон Шумен трябва да даде ясна и точна представа за начина на преминаване на оптичния кабел на корекциите на реките Камчия и Брестова, както и местата и начина на пресичане на трасето на оптичния кабел с трасетата на напоителните тръбопроводи.

Приложение: Проект – част Геодезия, ПУП-ПП – 1 бр. папка

С уважение,
ИНЖ. ХРИСТО НИКОЛОВ
Управител на „Напоителни системи" ЕАД клон Шумен

НАПОИТЕЛНИ СИСТЕМИ ЕАД
КЛОН ШУМЕН

Изх. № РД-01-107
02.02.2024г.

ДО
ГОСПОДИН ИВАН РАДУЛОВ
УПЪЛНОМОЩЕНО ЛИЦЕ ОТ
„НЕТБОКС" ЕООД
ОБЛ. РУСЕ
ОБЩ. ВЕТОВО, С. СМИРНЕНСКИ
УЛ. „ВИХРЕН" №1

КОПИЕ ДО:
ГОСПОЖА СНЕЖИНА ДИНЕВА
ИЗПЪЛНИТЕЛЕН ДИРЕКТОР
НА „НАПОИТЕЛНИ СИСТЕМИ" ЕАД
ГР. СОФИЯ

На Ваше: Заявление от 11.01.2024г., заведено с наш вх. № АСД-01-35/11.01.2024г.

Относно: *Съгласуване на проект за ПУП - Парцеларен план за трасе на оптичен кабел за обект: „Подземна оптична мрежа за електронни съобщения за нуждите на „НЕТБОКС" ЕООД на територията на обл. Шумен*

УВАЖАЕМИ ГОСПОДИН РАДУЛОВ,

Тъй като трасето на оптичния кабел на територията на обл. Шумен, общ. Смядово пресича корекциите на реките Камчия и Брестова, представляващи съоръжения за предпазване от вредното въздействие на водите с предоставени права на управление на МЗХ, окончателното решение по съгласуване на представения ПУП-ПП ще се вземе от МЗХ. В свое писмо с рег. индекс 66-5212/27.01.2022г. изпратено до Вас, МЗХ Ви уведомява, че за да се произнесе окончателно по Вашето искане е необходимо да се снабдите със становище на „Напоителни системи" ЕАД клон Шумен, от което да е видно, че с проекта не се засягат изградените съоръжения за предпазване от вредното въздействие на водите, след което проекта заедно със становището да бъде представен в МЗХ.

От приложените от Вас детайли, номера 2 и 3, указващи начините на преминаване на оптичния кабел над корекциите на реките Камчия и Брестова се установи, че преминаването на кабела над р. Камчия ще се изпълни в кожух от стоманени тръби, окачени на мостовата конструкция, а над р. Брестова кабела ще

премине въздушно, окачен на два пилона, като по този начин се избягва извършването на каквито и да е строителни дейности, в обхвата на две корекции.

Във връзка с горното, „Напоителни системи" ЕАД клон Шумен изразява становище, че с проекта няма да бъдат засегнати изградените съоръжения за предпазване от вредното въздействие на водите.

В писмото на МЗХ до Вас е посочено, че трасето на оптичния кабел пресича и корекцията на р. Смядовска. В ПИ с идентификатор 67708.80.752 по КККР на землището на гр. Смядово са разположени корекциите на две реки – р. Брестова и р. Смядовска. Река Смядовска е ляв приток на р. Брестова. Трасето на оптичния кабел не засяга по никакъв начин корекцията на р. Смядовска, то пресича само корекцията на р. Брестова, след вливането на р. Смядовска.

„Напоителни системи" ЕАД клон Шумен съгласува пресичането на трасето на оптичния кабел с изградените тръбопроводи от НС „Винница", съгласно показания в детайл 1 начин на преминаване на кабела над тръбопроводите.

С уважение,
инж. Стоян Владимиров
Управител на „Напоителни системи" ЕАД клон Шумен

Детайл № 1 -Разположение на подземен оптичен кабел спрямо ГТ1 и РТ11 и РТ12

Успоредно полагане на водопровод

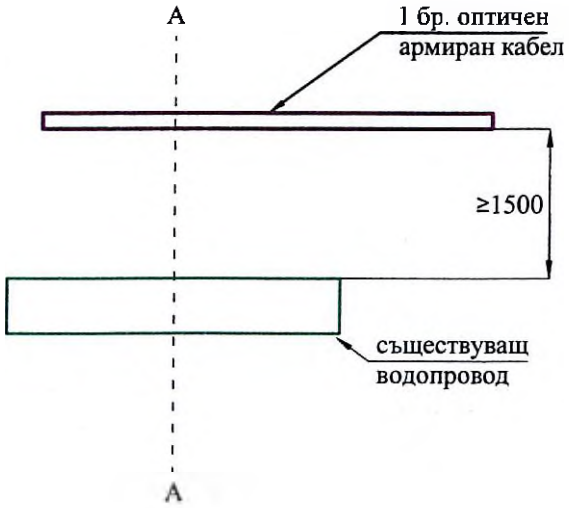

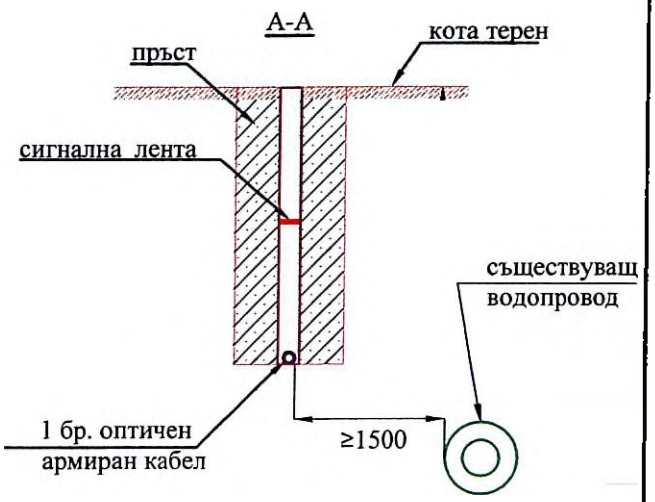

Пресичане на водопровод

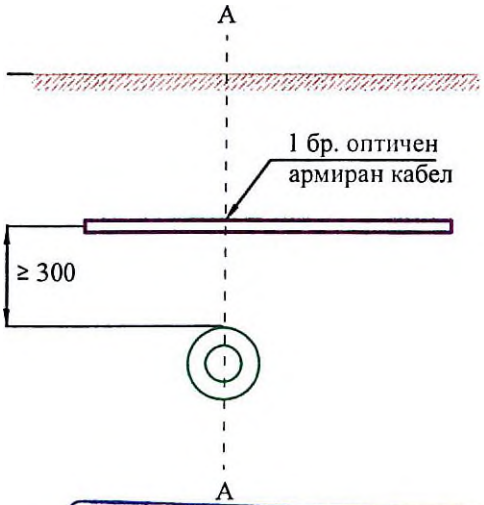

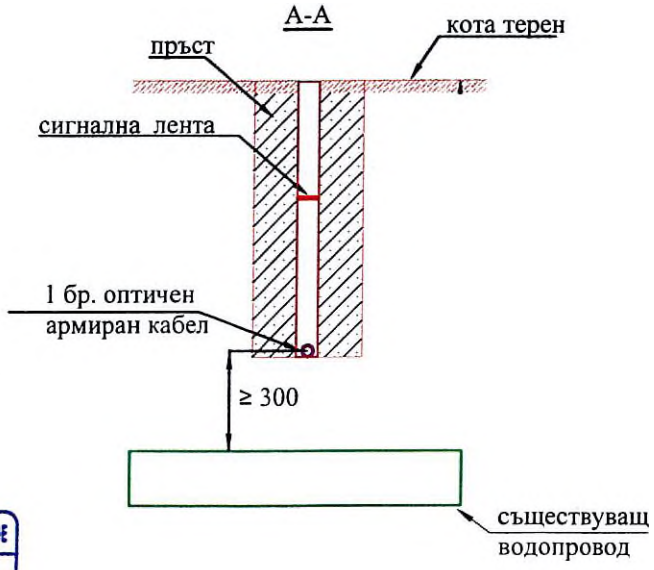

КИИП
Секция:
ЕАСТ
Части на проекта:
по удостоверение за ППП
КАМАРА НА ИНЖЕНЕРИТЕ В ИНВЕСТИЦИОННОТО ПРОЕКТИРАНЕ
ПЪЛНА ПРОЕКТАНТСКА ПРАВОСПОСОБНОСТ
Регистрационен № 12410
инж. ИВАН РАДУЛОВ
Подпис: .....
ВАЖИ С ВАЛИДНО УДОСТОВЕРЕНИЕ ЗА ППП ЗА ТЕКУЩАТА ГОДИНА

Детайл №2 - окачване на оптичен кабел на нови мет.пилони, над река Брестова между 188 и 189 от Проекта

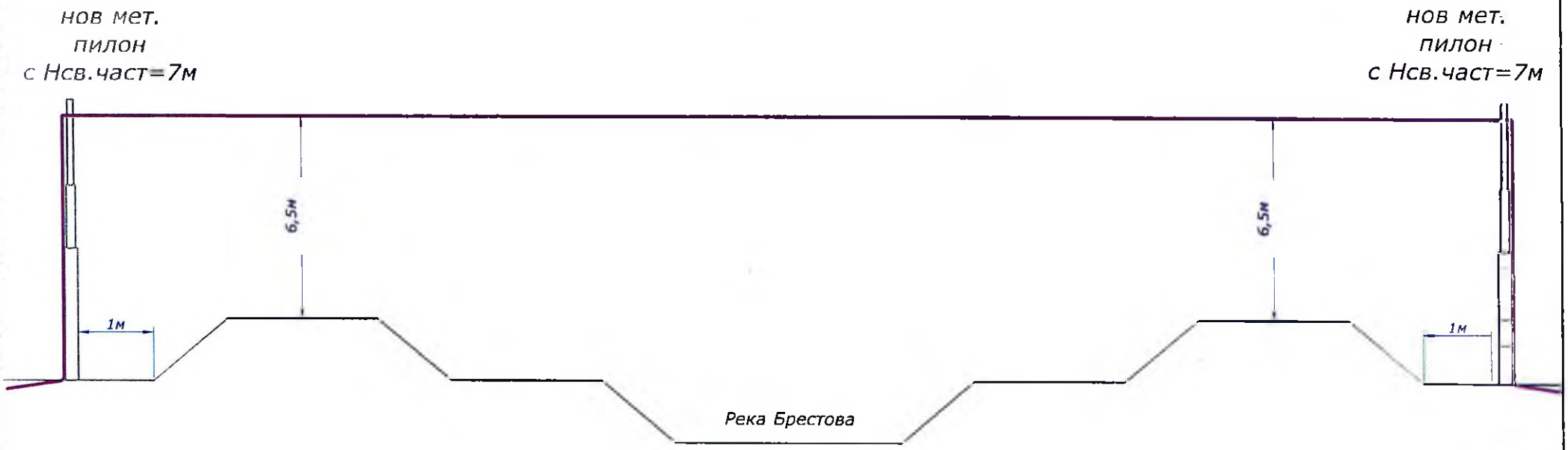

Забележка:

1.При изграждане на въздушното преминаване задължително да се извика Представител на Напоителни системи - Шумен, за указания и контрол;

2.При изграждане на въздушното преминаване не се засяга корекция на река Брестова и съоръжения за предпазване от вредното въздействие на водите;

3.Работните проекти задължително да бъдат съгласувани с Напоителни системи Шумен;

КИИП

КАМАРА НА ИНЖЕНЕРИТЕ В ИНВЕСТИЦИОННОТО ПРОЕКТИРАНЕ

ПЪЛНА ПРОЕКТАНТСКА ПРАВОСПОСОБНОСТ

Регистрационен № 12410

инж. ИВАН РАДУЛОВ

Секция: ЕАСТ

Части на проекта: по удостоверение за ППП

Подпис: .....

ВАЖИ С ВАЛИДНО УДОСТОВЕРЕНИЕ ЗА ППП ЗА ТЕКУЩАТА ГОДИНА

Детайл №3 - окачване по стоманобетонен мост на р.Камчия между точки 34 и 36 от Проекта, между с.Бял бряг и с.Янково

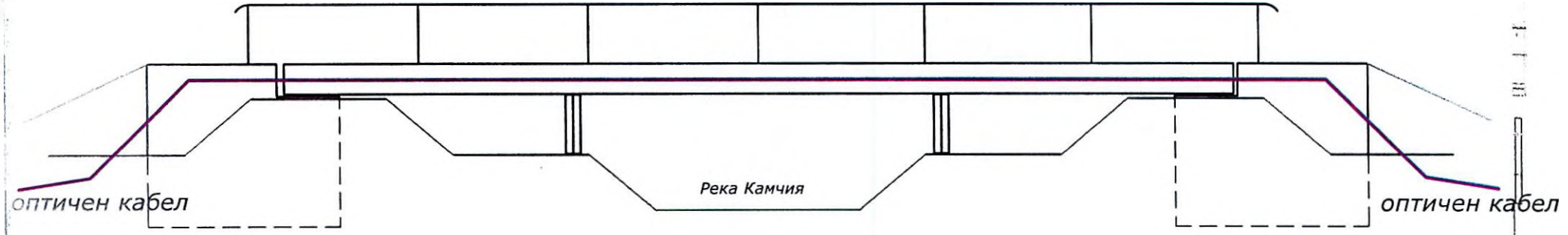

Забележка:

1.При изграждане на преминаване по мост - задължително да се извика Представител на Напоителни системи - Шумен, за указания и контрол;

2.При изграждане на преминаване по мост - не се засяга корекция на река Камчия и съоръжения за предпазване от вредното въздействие на водите;

3.Работните проекти задължително да бъдат съгласувани с Напоителни системи Шумен;

КИИП
Секция: ЕАСТ
Части на проекта: по удостоверение за ППП

КАМАРА НА ИНЖЕНЕРИТЕ В ИНВЕСТИЦИОННОТО ПРОЕКТИРАНЕ
ПЪЛНА ПРОЕКТАНТСКА ПРАВОСПОСОБЕНОСТ
Регистрационен № 12410
инж. ИВАН ВАДУЛОВ
Подпис: _____
ВАЖИ С ВАЛИДНО УДОСТОВЕРЕНИЕ ЗА ППП ЗА ТЕКУЩАТА ГОДИНА

Р Е П У Б Л И К А Б Ъ Л Г А Р И Я

ДП „НАЦИОНАЛНА КОМПАНИЯ ЖЕЛЕЗОПЪТНА ИНФРАСТРУКТУРА"

ISO 9001 BUREAU VERITAS Certification

ПОДЕЛЕНИЕ „СИГНАЛИЗАЦИЯ И ТЕЛЕКОМУНИКАЦИИ",
СЕКЦИЯ „СИГНАЛИЗАЦИЯ И ТЕЛЕКОМУНИКАЦИИ" ГОРНА ОРЯХОВИЦА

ул. „Цар Освободител" № 113, Горна Оряховица 5120
тел. / факс (+359 618) 6-42-42 жп тел. 891 / 36-36
sstgo.p.filipova@rail-infra.bg

ДП НК "ЖИП ПОДЕЛЕНИЕ СИГНАЛИЗАЦИЯ И ТЕЛЕКОМУНИКАЦИИ СЕКЦИЯ - ГОРНА ОРЯХОВИЦА
Изх. № 33-00-695
гр. ГОРНА ОРЯХОВИЦА 04.10.2021 г.

ДО
„НЕТБОКС"ЕООД
ПРЕДСТАВИТЕЛ
ИВАН РАДУЛОВ

КОПИЕ
Г-Н КИРИЛ КОСТАДИНОВ
ДИРЕКТОР ПОДЕЛЕНИЕ „СИГНАЛИЗАЦИЯ И ТЕЛЕКОМУНИКАЦИИ"
ДП "НК ЖЕЛЕЗОПЪТНА ИНФРАСТРУКТУРА"

С Т А Н О В И Щ Е

Относно: Съгласуване на Проект на ПУП-ПП за „Подземна оптична мрежа за електронни съобщения за нуждите на „НЕТБОКС" ЕООД на територията на Област Шумен"

УВАЖАЕМИ ГОСПОДИН РАДУЛОВ,

Представеният за съгласуване проект ПУП-ПП касае изграждане на „Подземна оптична мрежа за електронни съобщения за нуждите на „НЕТБОКС" ЕООД, на територията на Област Шумен. Секция "СТ" Горна Оряховица **не възразява** изготвения проект на ПУП Парцеларен план.

При изготвянето на работния проект да се има предвид, че в землището на гр.Смядово съгл.чертеж 3.1 има действащи кабели и съоръжения както следва.

Трасе 1 – Магистрален кабел тип МККАЕПБПж 4х4х1,2+15х4х1.2 – 1бр, разположен на 14.7м от оста на жп линията в ляво по нарастване на километража /посока Комунари/ на дълбочина 0,8м.

Проследявайки разположението на **трасето на оптичния кабел** е възможно да има пресичане с **Трасе1 на ССТ-Г.Оряховица.**

Приложение:скица КАИС-1бр

С уважение,

инж. Пл. Филипов
Началник С"СТ" - ГО

ДП НК "ЖИП" ПОДЕЛЕНИЕ "СИГНАЛИЗАЦИЯ И ТЕЛЕКОМУНИКАЦИИ" СЕКЦИЯ СИГНАЛИЗАЦИЯ И ТЕЛЕКОМУНИКАЦИИ ГОРНА ОРЯХОВИЦА

АГЕНЦИЯ ПО ГЕОДЕЗИЯ, КАРТОГРАФИЯ И КАДАСТЪР

Кадастрално-административна информационна система

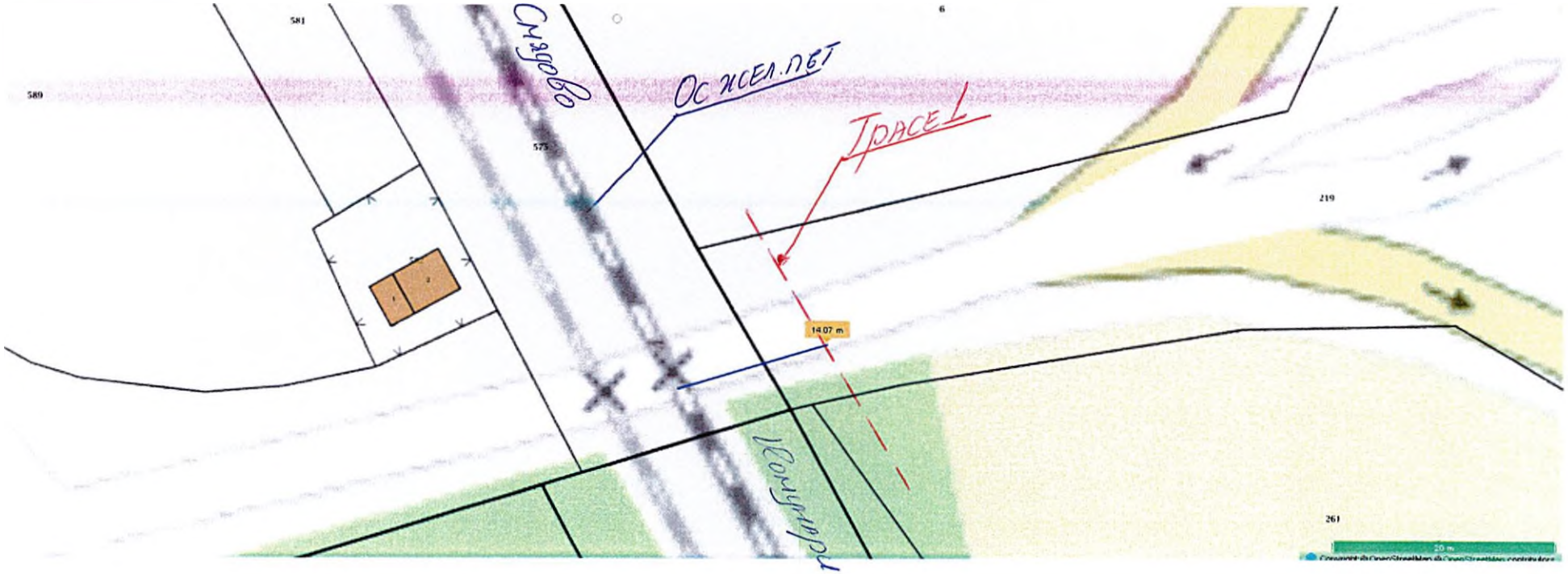

Мащаб: 1: 154

Началник:
ССТ-г.Оряховица (инж.) [illegible]

Р Е П У Б Л И К А Б Ъ Л Г А Р И Я

ДП „НАЦИОНАЛНА КОМПАНИЯ
ЖЕЛЕЗОПЪТНА ИНФРАСТРУКТУРА”

ISO 9001
BUREAU VERITAS
Certification

ЖЕЛЕЗОПЪТНА СЕКЦИЯ ШУМЕН

Гаров площад 1, Шумен 9700
тел.: (+359 54) 882 374
жи тел. 893-432

www.rail-infra.bg
z.ivanova@rail-infra.bg

ДП НК "ЖЕЛЕЗОПЪТНА ИНФРАСТРУКТУРА
ЖЕЛЕЗОПЪТНА СЕКЦИЯ ШУМЕН
П.К.9700, Шумен, Гаров площад N 1, тел. 054 882374
Изх. № 851 / 25.05.2021

ДО
Г-Н ИВАН РАДУЛОВ
ПРЕДСТАВИТЕЛ
НА „НЕТБОКС“ ЕООД

На наш вх. № 731/29.04.2021 г.

Относно: *Съгласуване на Проект на ПУП-ПП за „Подземна оптична мрежа за електронни съобщения за нуждите на „НЕТБОКС“ ЕООД на територията на Област Шумен“.*

СТАНОВИЩЕ

от инж. Нивелин Тодоров Папазов
и.д. Директор ЖПС Шумен

Представеният проект ПУП-ПП за „Подземна оптична мрежа за електронни съобщения за нуждите на НЕТБОКС“ ЕООД, на територията на Област Шумен е изготвен върху актуална кадастрална подложка, на която са нанесени имотите и границите на отчуждение на ДП НКЖИ.

Проектното кабелно трасе преминава през имоти, граничещи с ПИ 11257.5.25, ПИ 11257.106.97, ПИ 11257.106.100 по КККР на с. Висока поляна и ПИ 67708.306.575, ПИ 67708.279.197 по КККР на гр. Смядово предоставени за управление на ДП НКЖИ.

Железопътна секция Шумен не възразява да бъде съгласуван изработения проект за ПУП-ПП за „Подземна оптична мрежа за електронни съобщения за нуждите на НЕТБОКС“ ЕООД на територията на Област Шумен.

ШУМЕН * ДП "НКЖИ" * Железопътна Секция 5

С уважение,

инж. Нивелин Папазов
и.д. Директор ЖПС Шумен

Р Е П У Б Л И К А Б Ъ Л Г А Р И Я

ДП „НАЦИОНАЛНА КОМПАНИЯ ЖЕЛЕЗОПЪТНА ИНФРАСТРУКТУРА"
ПОДЕЛЕНИЕ „ЕЛЕКТРОРАЗПРЕДЕЛЕНИЕ"

ISO 9001
BUREAU VERITAS
Certification

РЕГИОНАЛНО ПОДЕЛЕНИЕ ЕНЕРГОСЕКЦИЯ ГОРНА ОРЯХОВИЦА

ул. "Антон Страшимиров" № 14, Горна Оряховица 5120
тел.: (+359 618) 6 0439
факс: (+359 618) 2 7387

www.rail-infra.bg
e-mail: cndir_go@rail-infra.bg

ДП"НКЖИ" под."Електроразпределение" София
Регионално поделение-енергосекция Горна Оряховица
ул."Антон Страшимиров"№14,Г.ОРЯХОВИЦА
вх.л. тел.3486 гр.тел. 06182 72 61
Регистрационен индекс и дата
53-00-1333/20.12.21г.

ДО
ИВАН РАДУЛОВ
ПРЕДСТАВИТЕЛ
НА „НЕТБОКС" ЕООД
С.СМИРНЕНСКИ, ОБЩИНА ВЕТОВО
УЛ."ВИХРЕН" №1

СТАНОВИЩЕ

Относно: *Съгласуване на Проаект на ПУП-ПП за „Подземна оптична мрежа за електронни съобщения за нуждите на „НЕТБОКС" ЕООД на територията на област Шумен.*

Предоставен е проект на ПУП-ПП за трасе на оптичен кабел в област Шумен.

В землището на с.Висока поляна, трасето започва от границата в област Разград и се разполага в черен път, в близост до жп линията.

В землището на гр.Смядово, трасето започва от регулационната граница на гр.Смядово (където ще се изправи Помощен метален пилон с монтиран рутер) в близост до жп линията.

Регионално поделение Енергосекция Горна Оряховица не възразява за съгласуване на разработения проект за ПУП-ПП за „Подземна оптична мрежа за електронни съобщения за нуждите на „НЕТБОКС" ЕООД на територията на област Шумен" при следните условия:

1. Да се спазват изискванията на чл.162 и чл.163 от Наредба № 51 от 3 януари 2002 г. за изискванията за техническа експлоатация на железопътната инфраструктура

С уважение,

инж. Георги Георгиев
Началник РП Енергосекция Горна Оряховица

Р Е П У Б Л И К А Б Ъ Л Г А Р И Я

ДП „НАЦИОНАЛНА КОМПАНИЯ ЖЕЛЕЗОПЪТНА ИНФРАСТРУКТУРА”

ISO 9001 BUREAU VERITAS Certification

бул. „Кн. Мария Луиза” №110, София 1233
тел.: (+359 2) 932 39 58

www.rail-infra.bg
p.ivanova@rail-infra.bg

ДП НК „ЖЕЛЕЗОПЪТНА ИНФРАСТРУКТУРА”
Централно управление
п.к. 1233 София, бул. „Кн. М. Луиза” № 110, тел.: 02/932 6112
ЖИ-3393/26.01.22г.

ДО
Г-ЖА ИВАНКА ПЕТРОВА
КМЕТ
НА ОБЩИНА СМЯДОВО
ПЛ. „КНЯЗ БОРИС I“ № 2
ГР. СМЯДОВО 9820
ОБЛАСТ ШУМЕН

Ваш изх. № 24-00-668/23.12.2021 г.
Наш вх. № ЖИ-53204/29.12.2021 г.

КОПИЕ
ДИРЕКТОРА НА ЖПС ШУМЕН

Относно: *Съгласуване на проект за ПУП-ПП за обект: „Подземна оптична мрежа за електронни съобщения за нуждите на „Нетбокс“ ЕООД на територията на Област Шумен*

УВАЖАЕМА ГОСПОЖО ПЕТРОВА,

В ДП „НК Железопътна инфраструктура” е представен за съгласуване проект за подробен устройствен план - парцеларен план за трасе на подземна оптична мрежа за електронни съобщения на територията на общини Хитрино, Шумен и Смядово в област Шумен. Проектното трасе на оптичната мрежа е ситуирано в имоти, граничещи с поземлени имоти с идентификатори 11257.5.25, 11257.106.97, 11257.106.100 по кадастралната карта и кадастралните регистри на с. Висока поляна и поземлени имоти 67708.306.575, 67708.279.197 по КККР на гр. Смядово. Цитираните имоти са публична държавна собственост, предоставени за управление на ДП НКЖИ, с начин на трайно ползване „за линии на релсов транспорт“ и в тях са разположени обектите на жп линия Шумен – Комунари.

На основание горното, ДП НКЖИ **съгласува** проекта за ПУП-ПП за трасе на подземна оптична мрежа за електронни съобщения на територията на общини Хитрино, Шумен и Смядово в област Шумен, без забележки.

Уведомяваме Ви, че в района на жп прелеза на жп км 25+340 от жп линия Шумен – Комунари, има наличие на действащ магистрален кабел на ДП НКЖИ, разположен на разстояние 14.7 м от оста на жп линията, в ляво по посока нарастване на километража. Магистралният кабел попада в поземлен имот с идентификатор 67708.81.219 по КККР на гр. Смядово, в който е ситуиран и кабела за оптичната мрежа.

Необходимо е при изготвяне на работния проект да се съобразите с наличието на магистралния кабел на ДП НКЖИ и да предприемете мерки за неговото опазване от повреди и наранявания. При увреждане на обекти на железопътната инфраструктура се прилага действието на чл. 129, ал. 2 от Закона за железопътния транспорт: „Наказва се с глоба или имуществена санкция от 5000 до 30 000 лв. и със заплащане стойността на повреденото имущество лице, което чрез действията на свои служители уврежда или е увредило елементи или обекти на железопътната инфраструктура или извършва действия без съответното разрешение върху или в непосредствена близост до жп линии и други железопътни съоръжения, ако деянието не съставлява престъпление."

С уважение/

инж. Златин Крумов
Генерален директор

ДП НАЦИОНАЛНА КОМПАНИЯ ЖЕЛЕЗОПЪТНА ИНФРАСТРУКТУРА
ЦЕНТРАЛНО УПРАВЛЕНИЕ
8

О Б Я

ОБЩИНА гр.ШУМЕН
www.shumen.bg
Регистрационен индекс и дата
26-00-2946
Код за достъп чрез интернет

от "НЕТБОКС" ЕООД
На основание чл. 4,ал. 2 от Наредбата за усл
въздействието върху околната среда – Наредбата
бр. 94/2012 г.)

У В Е Д О М Я

Всички заинтересовани физически и юр
предложение за изграждане на:
"Подземна оптична мрежа за нуждите на "НЕТБОКС" ЕООД на територият

1.Етап 1 – Община Хитрино - с трасета:
1.1. От рег.граница на Община Разград – до местен асфалтов път при с.Висока поляна;
1.2 Трасе по местен асфалтов път – от с.Висока поляна до с.Трем. Трасето се разполага изцяло в местен път;
1.3. От местен асфалтов път на с.Трем – обиколно северно на с.Трем – до местен асфалтов път за с.Д.Войниково;
1.4. Трасе по местен асфалтов път – от с.Трем до с.Д.Войниково. Трасето се разполага изцяло в местен път;
1.5. От с.Добри Войниково – с отклонения към с.Тимарево и с.Длъжко – до землищна граница на с.П.Волово, Община Шумен;

2.Етап 2 – Община Шумен - с трасета:
2.1.От землищна граница на с.Длъжко, Община Хитрино – до с.Панайот Волово;
2.2.От с.П.Волово до местен асфалтов път за с.Лозево;
2.3. Трасе по местен асфалтов път до с.Лозево. Трасето се разполага изцяло в местен път;
2.4.От местен асфалтов път за с.Лозево – обиколно на с.Лозево източно – до местен асфалтов път за гр.Шумен ;
2.5. Трасе по местен асфалтов път до гр.Шумен. Трасето се разполага изцяло в местен път;

3.Етап 3 – Община Смядово, с трасета:
3.1 От регулационна граница на гр.Смядово – до рег.граница на с.Бял бряг;
3.2. От регулационна граница на с.Бял бряг - до регулационна граница на с.Янково;

Трасетата са по местни – асфалтови и земеделски пътища, предвидени са сондажи на републикански пътища, пресичанията на реки ще е в защитна тръба по мост. Ще се полага армиран оптичен кабел с виброплуг, за пренос на Интернет и ТВ.

Всички, които желаят да изразят мнения и становища могат да го направят писмено в Общини Хитрино, Шумен и Смядово или в РИОСВ – Шумен.

Дата 12.2020

инж.Иван Радулов - Проектант
моб.тел. 0887 77 23 14; iradulow@abv.bg

Община Смядово – площад Княз Борис I №2 –
тел.: +359 5351 2033

26-00-605
16.12 20

Уважаеми г-н/г-жа Кмете

На основание чл. 4, ал. 2 от Наредбата за условията и реда за извършване на оценка на въздействието върху околната среда – Наредбата за ОВОС (ДВ, бр.25/2003 г., изм. и доп. ДВ, бр. 94/2012 г.) - Фирма - "НЕТБОКС" ЕООД
Ви уведомява Вас и обществеността на Общината, че има инвестиционно предложение за изграждане на:
"Подземна оптична мрежа за електронни съобщения за нуждите на "НЕТБОКС" ЕООД на територията на Област Шумен", с трасета:

1.Етап 1 – Община Хитрино - с трасета:
1.1. От рег.граница на Община Разград – до местен асфалтов път при с.Висока поляна;
1.2 Трасе по местен асфалтов път – от с.Висока поляна до с.Трем. Трасето се разполага изцяло в местен път;
1.3. От местен асфалтов път на с.Трем – обиколно северно на с.Трем – до местен асфалтов път за с.Д.Войниково;
1.4. Трасе по местен асфалтов път – от с.Трем до с.Д.Войниково. Трасето се разполага изцяло в местен път;
1.5. От с.Добри Войниково – с отклонения към с.Тимарево и с.Длъжко – до землищна граница на с.П.Волово, Община Шумен;

2.Етап 2 – Община Шумен - с трасета:
2.1.От землищна граница на с.Длъжко, Община Хитрино – до с.Панайот Волово;
2.2.От с.П.Волово до местен асфалтов път за с.Лозево;
2.3. Трасе по местен асфалтов път до с.Лозево. Трасето се разполага изцяло в местен път;
2.4.От местен асфалтов път за с.Лозево – обиколно на с.Лозево източно – до местен асфалтов път за гр.Шумен ;
2.5. Трасе по местен асфалтов път до гр.Шумен. Трасето се разполага изцяло в местен път;

3.Етап 3 – Община Смядово, с трасета:
3.1 От регулационна граница на гр.Смядово – до рег.граница на с.Бял бряг;
3.2. От регулационна граница на с.Бял бряг - до регулационна граница на с.Янково;

Трасетата са по местни – асфалтови и земеделски пътища, предвидени са сондажи на републикански пътища, пресичанията на реки ще е в защитна тръба по мост. Ще се полага армиран оптичен кабел с виброплуг, за пренос на Интернет и ТВ.
Приложено предоставяме Ви обява, която да поставите на таблото в община/кметство - за сведение на обществеността.

Дата 12.2020

инж.Иван Радулов - Проектант
моб.тел. 0887 77 23 14; iradulow@abv.bg

15. 12 2020 г.
село Хитрино , обл.Шумен

Община Хитрино - 9780, с.Хитрино, ул."Възраждане" №45 тел.: 05341 2250

Уважаеми г-н/г-жа Кмете

На основание чл. 4, ал. 2 от Наредбата за условията и реда за извършване на оценка на въздействието върху околната среда – Наредбата за ОВОС (ДВ, бр.25/2003 г., изм. и доп. ДВ, бр. 94/2012 г.) - Фирма - "НЕТБОКС" ЕООД
Ви уведомява Вас и обществеността на Общината, че има инвестиционно предложение за изграждане на:
"Подземна оптична мрежа за електронни съобщения за нуждите на "НЕТБОКС" ЕООД на територията на Област Шумен", с трасета:

1.Етап 1 – Община Хитрино - с трасета:
1.1. От рег.граница на Община Разград – до местен асфалтов път при с.Висока поляна;
1.2 Трасе по местен асфалтов път – от с.Висока поляна до с.Трем. Трасето се разполага изцяло в местен път;
1.3. От местен асфалтов път на с.Трем – обиколно северно на с.Трем – до местен асфалтов път за с.Д.Войниково;
1.4. Трасе по местен асфалтов път – от с.Трем до с.Д.Войниково. Трасето се разполага изцяло в местен път;
1.5. От с.Добри Войниково – с отклонения към с.Тимарево и с.Длъжко – до землищна граница на с.П.Волово, Община Шумен;

2.Етап 2 – Община Шумен - с трасета:
2.1.От землищна граница на с.Длъжко, Община Хитрино – до с.Панайот Волово;
2.2.От с.П.Волово до местен асфалтов път за с.Лозево;
2.3. Трасе по местен асфалтов път до с.Лозево. Трасето се разполага изцяло в местен път;
2.4.От местен асфалтов път за с.Лозево – обиколно на с.Лозево източно – до местен асфалтов път за гр.Шумен ;
2.5. Трасе по местен асфалтов път до гр.Шумен. Трасето се разполага изцяло в местен път;

3.Етап 3 – Община Смядово, с трасета:
3.1 От регулационна граница на гр.Смядово – до рег.граница на с.Бял бряг;
3.2. От регулационна граница на с.Бял бряг - до регулационна граница на с.Янково;

Трасетата са по местни – асфалтови и земеделски пътища, предвидени са сондажи на републикански пътища, пресичанията на реки ще е в защитна тръба по мост. Ще се полага армиран оптичен кабел с виброплуг, за пренос на Интернет и ТВ.
Приложено предоставяме Ви обява, която да поставите на таблото в община/кметство - за сведение на обществеността.

Дата 12.2020

инж.Иван Радулов - Проектант
моб.тел. 0887 77 23 14; iradulow@abv.bg

ОБЩИНА ХИТРИНО
9780 Хитрино, ул."Възраждане" № 45
тел.: 05341 2250, факс:05341 2120
e- mail: kmet@hitrino.org

MUNICIPALITY OF HITRINO
Bulgaria, 9780 Hitrino, 45 Vazrazhdane Str.
tel.: 05341 2250, fax.: 05341 2120
e-mail: kmet@hitrino.org

РБ
ОБЩИНСКА АДМИНИСТРАЦИЯ
Изх.No 91-00-61/1
05 01 2021 г.
село Хитрино , обл.Шумен

ДО
УПРАВИТЕЛЯ НА
„НЕТБОКС“ ЕООД

ОТНОСНО: Внесено с вх. № 91-00-61 от 17.12.2020 г. Инвестиционно предложение за изграждане на **„Подземна оптична мрежа за електронни съобщения за нуждите на „НЕТБОКС“ ЕООД на територията на област Шумен“**

УВАЖАЕМИ ДАМИ/ ГОСПОДА

Във връзка с изискванията на чл. 4, ал. 2 от Наредбата за условията и реда за извършване на оценка на въздействието върху околната среда в община Хитрино е постъпило уведомление за инвестиционно предложение за „Подземна оптична мрежа за електронни съобщения за нуждите на „НЕТБОКС“ ЕООД на територията на област Шумен“ с вх. № 91-00-61 от 17.12.2020 г.

На 22.12.2020 г. община Хитрино уведоми засегнатото население, като постави обявата на интернет страницата си: www.hitrino.org, за сведение на обществеността.

С уважение,

АХМЕД АХМЕД
ЗАМ. КМЕТ НА ОБЩИНА ХИТРИНО

Дело №
Подпис: 17.12.2020

Кметство с.Тимарево, общ.Хитрино с.Тимарево - тел.: 05341 2333

Уважаеми г-н/г-жа Кмете

На основание чл. 4, ал. 2 от Наредбата за условията и реда за извършване на оценка на въздействието върху околната среда – Наредбата за ОВОС (ДВ, бр.25/2003 г., изм. и доп. ДВ, бр. 94/2012 г.) - Фирма - "НЕТБОКС" ЕООД
Ви уведомява Вас и обществеността на Кметството, че има инвестиционно предложение за изграждане на:
"Подземна оптична мрежа за електронни съобщения за нуждите на "НЕТБОКС" ЕООД на територията на Област Шумен", с трасета:

1.Етап 1 – Община Хитрино - с трасета:
1.1. От рег.граница на Община Разград – до местен асфалтов път при с.Висока поляна;
1.2 Трасе по местен асфалтов път – от с.Висока поляна до с.Трем. Трасето се разполага изцяло в местен път;
1.3. От местен асфалтов път на с.Трем – обиколно северно на с.Трем – до местен асфалтов път за с.Д.Войниково;
1.4. Трасе по местен асфалтов път – от с.Трем до с.Д.Войниково. Трасето се разполага изцяло в местен път;
1.5. От с.Добри Войниково – с отклонения към с.Тимарево и с.Длъжко – до землищна граница на с.П.Волово, Община Шумен;

2.Етап 2 – Община Шумен - с трасета:
2.1.От землищна граница на с.Длъжко, Община Хитрино – до с.Панайот Волово;
2.2.От с.П.Волово до местен асфалтов път за с.Лозево;
2.3. Трасе по местен асфалтов път до с.Лозево. Трасето се разполага изцяло в местен път;
2.4.От местен асфалтов път за с.Лозево – обиколно на с.Лозево източно – до местен асфалтов път за гр.Шумен ;
2.5. Трасе по местен асфалтов път до гр.Шумен. Трасето се разполага изцяло в местен път;

3.Етап 3 – Община Смядово, с трасета:
3.1 От регулационна граница на гр.Смядово – до рег.граница на с.Бял бряг;
3.2. От регулационна граница на с.Бял бряг - до регулационна граница на с.Янково;

Трасетата са по местни – асфалтови и земеделски пътища, предвидени са сондажи на републикански пътища, пресичанията на реки ще е в защитна тръба по мост. Ще се полага армиран оптичен кабел с виброплуг, за пренос на Интернет и ТВ.
Приложено предоставяме Ви обява, която да поставите на таблото в община/кметство - за сведение на обществеността.

Дата 12.2020

инж.Иван Радулов - Проектант
моб.тел. 0887 77 23 14; iradulow@abv.bg

Вх. № 1001 / 18.12.2020 г.

Км. с.Белокопитово, общ.Шумен – ул.А.Стамболийски 22, тел.: 05314 2215

НАМЕСТНИК с.Белокопитово

Уважаеми г-н/г-жа Кмете

На основание чл. 4, ал. 2 от Наредбата за условията и реда за извършване на оценка на въздействието върху околната среда – Наредбата за ОВОС (ДВ, бр.25/2003 г., изм. и доп. ДВ, бр. 94/2012 г.) - Фирма - "НЕТБОКС" ЕООД
Ви уведомява Вас и обществеността на Кметството, че има инвестиционно предложение за изграждане на:
"Подземна оптична мрежа за електронни съобщения за нуждите на "НЕТБОКС" ЕООД на територията на Област Шумен", с трасета:

1.Етап 1 – Община Хитрино - с трасета:
1.1. От рег.граница на Община Разград – до местен асфалтов път при с.Висока поляна;
1.2 Трасе по местен асфалтов път – от с.Висока поляна до с.Трем. Трасето се разполага изцяло в местен път;
1.3. От местен асфалтов път на с.Трем – обиколно северно на с.Трем – до местен асфалтов път за с.Д.Войниково;
1.4. Трасе по местен асфалтов път – от с.Трем до с.Д.Войниково. Трасето се разполага изцяло в местен път;
1.5. От с.Добри Войниково – с отклонения към с.Тимарево и с.Длъжко – до землищна граница на с.П.Волово, Община Шумен;

2.Етап 2 – Община Шумен - с трасета:
2.1.От землищна граница на с.Длъжко, Община Хитрино – до с.Панайот Волово;
2.2.От с.П.Волово до местен асфалтов път за с.Лозево;
2.3. Трасе по местен асфалтов път до с.Лозево. Трасето се разполага изцяло в местен път;
2.4.От местен асфалтов път за с.Лозево – обиколно на с.Лозево източно – до местен асфалтов път за гр.Шумен ;
2.5. Трасе по местен асфалтов път до гр.Шумен. Трасето се разполага изцяло в местен път;

3.Етап 3 – Община Смядово, с трасета:
3.1 От регулационна граница на гр.Смядово – до рег.граница на с.Бял бряг;
3.2. От регулационна граница на с.Бял бряг - до регулационна граница на с.Янково;

Трасетата са по местни – асфалтови и земеделски пътища, предвидени са сондажи на републикански пътища, пресичанията на реки ще е в защитна тръба по мост. Ще се полага армиран оптичен кабел с виброплуг, за пренос на Интернет и ТВ.
Приложено предоставяме Ви обява, която да поставите на таблото в община/кметство - за сведение на обществеността.

Дата 12.2020

инж.Иван Радулов - Проектант
моб.тел. 0887 77 23 14; iradulow@abv.bg

Кметство с.Добри Войниково, общ.Хитрино - тел.: 05341 2186

Уважаеми г-н/г-жа Кмете

На основание чл. 4, ал. 2 от Наредбата за условията и реда за извършване на оценка на въздействието върху околната среда – Наредбата за ОВОС (ДВ, бр.25/2003 г., изм. и доп. ДВ, бр. 94/2012 г.) - Фирма - "НЕТБОКС" ЕООД
Ви уведомява Вас и обществеността на Кметството, че има инвестиционно предложение за изграждане на:
"Подземна оптична мрежа за електронни съобщения за нуждите на "НЕТБОКС" ЕООД на територията на Област Шумен", с трасета:

1.Етап 1 – Община Хитрино - с трасета:
1.1. От рег.граница на Община Разград – до местен асфалтов път при с.Висока поляна;
1.2 Трасе по местен асфалтов път – от с.Висока поляна до с.Трем. Трасето се разполага изцяло в местен път;
1.3. От местен асфалтов път на с.Трем – обиколно северно на с.Трем – до местен асфалтов път за с.Д.Войниково;
1.4. Трасе по местен асфалтов път – от с.Трем до с.Д.Войниково. Трасето се разполага изцяло в местен път;
1.5. От с.Добри Войниково – с отклонения към с.Тимарево и с.Длъжко – до землищна граница на с.П.Волово, Община Шумен;

2.Етап 2 – Община Шумен - с трасета:
2.1.От землищна граница на с.Длъжко, Община Хитрино – до с.Панайот Волово;
2.2.От с.П.Волово до местен асфалтов път за с.Лозево;
2.3. Трасе по местен асфалтов път до с.Лозево. Трасето се разполага изцяло в местен път;
2.4.От местен асфалтов път за с.Лозево – обиколно на с.Лозево източно – до местен асфалтов път за гр.Шумен ;
2.5. Трасе по местен асфалтов път до гр.Шумен. Трасето се разполага изцяло в местен път;

3.Етап 3 – Община Смядово, с трасета:
3.1 От регулационна граница на гр.Смядово – до рег.граница на с.Бял бряг;
3.2. От регулационна граница на с.Бял бряг - до регулационна граница на с.Янково;

Трасетата са по местни – асфалтови и земеделски пътища, предвидени са сондажи на републикански пътища, пресичанията на реки ще е в защитна тръба по мост. Ще се полага армиран оптичен кабел с виброплуг, за пренос на Интернет и ТВ.
Приложено предоставяме Ви обява, която да поставите на таблото в община/кметство - за сведение на обществеността.

Дата 12.2020

инж.Иван Радулов - Проектант
моб.тел. 0887 77 23 14; iradulow@abv.bg

Оставена на 1Р.12.2020
13:47 часа

Кметство с.Длъжко, общ.Хитрино - тел.: 05345 515

Уважаеми г-н/г-жа Кмете

На основание чл. 4, ал. 2 от Наредбата за условията и реда за извършване на оценка на въздействието върху околната среда – Наредбата за ОВОС (ДВ, бр.25/2003 г., изм. и доп. ДВ, бр. 94/2012 г.) - Фирма - "НЕТБОКС" ЕООД
Ви уведомява Вас и обществеността на Кметството, че има инвестиционно предложение за изграждане на:
"Подземна оптична мрежа за електронни съобщения за нуждите на "НЕТБОКС" ЕООД на територията на Област Шумен", с трасета:

1.Етап 1 – Община Хитрино - с трасета:
1.1. От рег.граница на Община Разград – до местен асфалтов път при с.Висока поляна;
1.2 Трасе по местен асфалтов път – от с.Висока поляна до с.Трем. Трасето се разполага изцяло в местен път;
1.3. От местен асфалтов път на с.Трем – обиколно северно на с.Трем – до местен асфалтов път за с.Д.Войниково;
1.4. Трасе по местен асфалтов път – от с.Трем до с.Д.Войниково. Трасето се разполага изцяло в местен път;
1.5. От с.Добри Войниково – с отклонения към с.Тимарево и с.Длъжко – до землищна граница на с.П.Волово, Община Шумен;

2.Етап 2 – Община Шумен - с трасета:
2.1.От землищна граница на с.Длъжко, Община Хитрино – до с.Панайот Волово;
2.2.От с.П.Волово до местен асфалтов път за с.Лозево;
2.3. Трасе по местен асфалтов път до с.Лозево. Трасето се разполага изцяло в местен път;
2.4.От местен асфалтов път за с.Лозево – обиколно на с.Лозево източно – до местен асфалтов път за гр.Шумен ;
2.5. Трасе по местен асфалтов път до гр.Шумен. Трасето се разполага изцяло в местен път;

3.Етап 3 – Община Смядово, с трасета:
3.1 От регулационна граница на гр.Смядово – до рег.граница на с.Бял бряг;
3.2. От регулационна граница на с.Бял бряг - до регулационна граница на с.Янково;

Трасетата са по местни – асфалтови и земеделски пътища, предвидени са сондажи на републикански пътища, пресичанията на реки ще е в защитна тръба по мост. Ще се полага армиран оптичен кабел с виброплуг, за пренос на Интернет и ТВ.
Приложено предоставяме Ви обява, която да поставите на таблото в община/кметство - за сведение на обществеността.

Дата 12.2020

инж.Иван Радулов - Проектант
моб.тел. 0887 77 23 14; iradulow@abv.bg

Оставена на 18.12.2020
13.15 часа

Кметство с.ТРЕМ, общ.Хитрино с.ТРЕМ - тел.: 05348 313

Уважаеми г-н/г-жа Кмете

На основание чл. 4, ал. 2 от Наредбата за условията и реда за извършване на оценка на въздействието върху околната среда – Наредбата за ОВОС (ДВ, бр.25/2003 г., изм. и доп. ДВ, бр. 94/2012 г.) - Фирма - "НЕТБОКС" ЕООД

Ви уведомява Вас и обществеността на Кметството, че има инвестиционно предложение за изграждане на:

"Подземна оптична мрежа за електронни съобщения за нуждите на "НЕТБОКС" ЕООД на територията на Област Шумен", с трасета:

1.Етап 1 – Община Хитрино - с трасета:

1.1. От рег.граница на Община Разград – до местен асфалтов път при с.Висока поляна;

1.2 Трасе по местен асфалтов път – от с.Висока поляна до с.Трем. Трасето се разполага изцяло в местен път;

1.3. От местен асфалтов път на с.Трем – обиколно северно на с.Трем – до местен асфалтов път за с.Д.Войниково;

1.4. Трасе по местен асфалтов път – от с.Трем до с.Д.Войниково. Трасето се разполага изцяло в местен път;

1.5. От с.Добри Войниково – с отклонения към с.Тимарево и с.Длъжко – до землищна граница на с.П.Волово, Община Шумен;

2.Етап 2 – Община Шумен - с трасета:

2.1.От землищна граница на с.Длъжко, Община Хитрино – до с.Панайот Волово;

2.2.От с.П.Волово до местен асфалтов път за с.Лозево;

2.3. Трасе по местен асфалтов път до с.Лозево. Трасето се разполага изцяло в местен път;

2.4.От местен асфалтов път за с.Лозево – обиколно на с.Лозево източно – до местен асфалтов път за гр.Шумен ;

2.5. Трасе по местен асфалтов път до гр.Шумен. Трасето се разполага изцяло в местен път;

3.Етап 3 – Община Смядово, с трасета:

3.1 От регулационна граница на гр.Смядово – до рег.граница на с.Бял бряг;

3.2. От регулационна граница на с.Бял бряг - до регулационна граница на с.Янково;

Трасетата са по местни – асфалтови и земеделски пътища, предвидени са сондажи на републикански пътища, пресичанията на реки ще е в защитна тръба по мост. Ще се полага армиран оптичен кабел с виброплуг, за пренос на Интернет и ТВ.

Приложено предоставяме Ви обява, която да поставите на таблото в община/кметство - за сведение на обществеността.

Дата 12.2020

инж.Иван Радулов - Проектант
моб.тел. 0887 77 23 14; iradulow@abv.bg

Остановена 18.12.2020,
от куриер Гюнай Алексов
фирма Скоут Експрес

Кметство с.Лозево, общ.Шумен – ул.Филип Тою 16 –
тел.: 05314 2423

Уважаеми г-н/г-жа Кмете

На основание чл. 4, ал. 2 от Наредбата за условията и реда за извършване на оценка на въздействието върху околната среда – Наредбата за ОВОС (ДВ, бр.25/2003 г., изм. и доп. ДВ, бр. 94/2012 г.) - Фирма - "НЕТБОКС" ЕООД
Ви уведомява Вас и обществеността на Кметството, че има инвестиционно предложение за изграждане на:
"Подземна оптична мрежа за електронни съобщения за нуждите на "НЕТБОКС" ЕООД на територията на Област Шумен", с трасета:

1.Етап 1 – Община Хитрино - с трасета:
1.1. От рег.граница на Община Разград – до местен асфалтов път при с.Висока поляна;
1.2 Трасе по местен асфалтов път – от с.Висока поляна до с.Трем. Трасето се разполага изцяло в местен път;
1.3. От местен асфалтов път на с.Трем – обиколно северно на с.Трем – до местен асфалтов път за с.Д.Войниково;
1.4. Трасе по местен асфалтов път – от с.Трем до с.Д.Войниково. Трасето се разполага изцяло в местен път;
1.5. От с.Добри Войниково – с отклонения към с.Тимарево и с.Длъжко – до землищна граница на с.П.Волово, Община Шумен;

2.Етап 2 – Община Шумен - с трасета:
2.1.От землищна граница на с.Длъжко, Община Хитрино – до с.Панайот Волово;
2.2.От с.П.Волово до местен асфалтов път за с.Лозево;
2.3. Трасе по местен асфалтов път до с.Лозево. Трасето се разполага изцяло в местен път;
2.4.От местен асфалтов път за с.Лозево – обиколно на с.Лозево източно – до местен асфалтов път за гр.Шумен ;
2.5. Трасе по местен асфалтов път до гр.Шумен. Трасето се разполага изцяло в местен път;

3.Етап 3 – Община Смядово, с трасета:
3.1 От регулационна граница на гр.Смядово – до рег.граница на с.Бял бряг;
3.2. От регулационна граница на с.Бял бряг - до регулационна граница на с.Янково;

Трасетата са по местни – асфалтови и земеделски пътища, предвидени са сондажи на републикански пътища, пресичанията на реки ще е в защитна тръба по мост. Ще се полага армиран оптичен кабел с виброплуг, за пренос на Интернет и ТВ.
Приложено предоставяме Ви обява, която да поставите на таблото в община/кметство - за сведение на обществеността.

Дата 12.2020

инж.Иван Радулов - Проектант
моб.тел. 0887 77 23 14; iradulow@abv.bg

16.12.2020
с.Лозево

Кметство с.Висока поляна, Община Хитрино - с.Висока поляна тел.: 05340 313

Уважаеми г-н/г-жа Кмете

На основание чл. 4, ал. 2 от Наредбата за условията и реда за извършване на оценка на въздействието върху околната среда – Наредбата за ОВОС (ДВ, бр.25/2003 г., изм. и доп. ДВ, бр. 94/2012 г.) - Фирма - "НЕТБОКС" ЕООД
Ви уведомява Вас и обществеността на Кметството, че има инвестиционно предложение за изграждане на:
"Подземна оптична мрежа за електронни съобщения за нуждите на "НЕТБОКС" ЕООД на територията на Област Шумен", с трасета:

1.Етап 1 – Община Хитрино - с трасета:
1.1. От рег.граница на Община Разград – до местен асфалтов път при с.Висока поляна;
1.2 Трасе по местен асфалтов път – от с.Висока поляна до с.Трем. Трасето се разполага изцяло в местен път;
1.3. От местен асфалтов път на с.Трем – обиколно северно на с.Трем – до местен асфалтов път за с.Д.Войниково;
1.4. Трасе по местен асфалтов път – от с.Трем до с.Д.Войниково. Трасето се разполага изцяло в местен път;
1.5. От с.Добри Войниково – с отклонения към с.Тимарево и с.Длъжко – до землищна граница на с.П.Волово, Община Шумен;

2.Етап 2 – Община Шумен - с трасета:
2.1.От землищна граница на с.Длъжко, Община Хитрино – до с.Панайот Волово;
2.2.От с.П.Волово до местен асфалтов път за с.Лозево;
2.3. Трасе по местен асфалтов път до с.Лозево. Трасето се разполага изцяло в местен път;
2.4.От местен асфалтов път за с.Лозево – обиколно на с.Лозево източно – до местен асфалтов път за гр.Шумен ;
2.5. Трасе по местен асфалтов път до гр.Шумен. Трасето се разполага изцяло в местен път;

3.Етап 3 – Община Смядово, с трасета:
3.1 От регулационна граница на гр.Смядово – до рег.граница на с.Бял бряг;
3.2. От регулационна граница на с.Бял бряг - до регулационна граница на с.Янково;

Трасетата са по местни – асфалтови и земеделски пътища, предвидени са сондажи на републикански пътища, пресичанията на реки ще е в защитна тръба по мост. Ще се полага армиран оптичен кабел с виброплуг, за пренос на Интернет и ТВ.
Приложено предоставяме Ви обява, която да поставите на таблото в община/кметство - за сведение на обществеността.

Дата 12.2020

инж.Иван Радулов - Проектант
моб.тел. 0887 77 23 14; iradulow@abv.bg

В. Поляна
№ 27
16.12.2020
9761

оставено под вратата на Кметове

Км. с.Панайот Волово, общ.Шумен – ул.Атанас Димитров 16 – тел.: 05314 2235

Уважаеми г-н/г-жа Кмете

На основание чл. 4, ал. 2 от Наредбата за условията и реда за извършване на оценка на въздействието върху околната среда – Наредбата за ОВОС (ДВ, бр.25/2003 г., изм. и доп. ДВ, бр. 94/2012 г.) - Фирма - "НЕТБОКС" ЕООД
Ви уведомява Вас и обществеността на Кметството, че има инвестиционно предложение за изграждане на:
"Подземна оптична мрежа за електронни съобщения за нуждите на "НЕТБОКС" ЕООД на територията на Област Шумен", с трасета:

1.Етап 1 – Община Хитрино - с трасета:
1.1. От рег.граница на Община Разград – до местен асфалтов път при с.Висока поляна;
1.2 Трасе по местен асфалтов път – от с.Висока поляна до с.Трем. Трасето се разполага изцяло в местен път;
1.3. От местен асфалтов път на с.Трем – обиколно северно на с.Трем – до местен асфалтов път за с.Д.Войниково;
1.4. Трасе по местен асфалтов път – от с.Трем до с.Д.Войниково. Трасето се разполага изцяло в местен път;
1.5. От с.Добри Войниково – с отклонения към с.Тимарево и с.Длъжко – до землищна граница на с.П.Волово, Община Шумен;

2.Етап 2 – Община Шумен - с трасета:
2.1.От землищна граница на с.Длъжко, Община Хитрино – до с.Панайот Волово;
2.2.От с.П.Волово до местен асфалтов път за с.Лозево;
2.3. Трасе по местен асфалтов път до с.Лозево. Трасето се разполага изцяло в местен път;
2.4.От местен асфалтов път за с.Лозево – обиколно на с.Лозево източно – до местен асфалтов път за гр.Шумен ;
2.5. Трасе по местен асфалтов път до гр.Шумен. Трасето се разполага изцяло в местен път;

3.Етап 3 – Община Смядово, с трасета:
3.1 От регулационна граница на гр.Смядово – до рег.граница на с.Бял бряг;
3.2. От регулационна граница на с.Бял бряг - до регулационна граница на с.Янково;

Трасетата са по местни – асфалтови и земеделски пътища, предвидени са сондажи на републикански пътища, пресичанията на реки ще е в защитна тръба по мост. Ще се полага армиран оптичен кабел с виброплуг, за пренос на Интернет и ТВ.
Приложено предоставяме Ви обява, която да поставите на таблото в община/кметство - за сведение на обществеността.

Дата 12.2020

инж.Иван Радулов - Проектант
моб.тел. 0887 77 23 14; iradulow@abv.bg

Кметство с.Бял бряг, общ.Смядово – ул.Хан Аспарух 8 –
тел.: 05352 2262

Уважаеми г-н/г-жа Кмете

На основание чл. 4, ал. 2 от Наредбата за условията и реда за извършване на оценка на въздействието върху околната среда – Наредбата за ОВОС (ДВ, бр.25/2003 г., изм. и доп. ДВ, бр. 94/2012 г.) - Фирма - "НЕТБОКС" ЕООД
Ви уведомява Вас и обществеността на Кметството, че има инвестиционно предложение за изграждане на:
"Подземна оптична мрежа за електронни съобщения за нуждите на "НЕТБОКС" ЕООД на територията на Област Шумен", с трасета:

1.Етап 1 – Община Хитрино - с трасета:
1.1. От рег.граница на Община Разград – до местен асфалтов път при с.Висока поляна;
1.2 Трасе по местен асфалтов път – от с.Висока поляна до с.Трем. Трасето се разполага изцяло в местен път;
1.3. От местен асфалтов път на с.Трем – обиколно северно на с.Трем – до местен асфалтов път за с.Д.Войниково;
1.4. Трасе по местен асфалтов път – от с.Трем до с.Д.Войниково. Трасето се разполага изцяло в местен път;
1.5. От с.Добри Войниково – с отклонения към с.Тимарево и с.Длъжко – до землищна граница на с.П.Волово, Община Шумен;

2.Етап 2 – Община Шумен - с трасета:
2.1.От землищна граница на с.Длъжко, Община Хитрино – до с.Панайот Волово;
2.2.От с.П.Волово до местен асфалтов път за с.Лозево;
2.3. Трасе по местен асфалтов път до с.Лозево. Трасето се разполага изцяло в местен път;
2.4.От местен асфалтов път за с.Лозево – обиколно на с.Лозево източно – до местен асфалтов път за гр.Шумен ;
2.5. Трасе по местен асфалтов път до гр.Шумен. Трасето се разполага изцяло в местен път;

3.Етап 3 – Община Смядово, с трасета:
3.1 От регулационна граница на гр.Смядово – до рег.граница на с.Бял бряг;
3.2. От регулационна граница на с.Бял бряг - до регулационна граница на с.Янково;

Трасетата са по местни – асфалтови и земеделски пътища, предвидени са сондажи на републикански пътища, пресичанията на реки ще е в защитна тръба по мост. Ще се полага армиран оптичен кабел с виброплуг, за пренос на Интернет и ТВ.
Приложено предоставяме Ви обява, която да поставите на таблото в община/кметство - за сведение на обществеността.

Дата 12.2020

инж.Иван Радулов - Проектант
моб.тел. 0887 77 23 14; iradulow@abv.bg

ОБЩИНА СМЯДОВО КМЕТ

Ще бъде предложено

Кметство с.Янково, общ.Смядово – ул.Възраждане 55 –
тел.: 05352 05352

Уважаеми г-н/г-жа Кмете

На основание чл. 4, ал. 2 от Наредбата за условията и реда за извършване на оценка на въздействието върху околната среда – Наредбата за ОВОС (ДВ, бр.25/2003 г., изм. и доп. ДВ, бр. 94/2012 г.) - Фирма - "НЕТБОКС" ЕООД
Ви уведомява Вас и обществеността на Кметството, че има инвестиционно предложение за изграждане на:
"Подземна оптична мрежа за електронни съобщения за нуждите на "НЕТБОКС" ЕООД на територията на Област Шумен", с трасета:

1.Етап 1 – Община Хитрино - с трасета:
1.1. От рег.граница на Община Разград – до местен асфалтов път при с.Висока поляна;
1.2 Трасе по местен асфалтов път – от с.Висока поляна до с.Трем. Трасето се разполага изцяло в местен път;
1.3. От местен асфалтов път на с.Трем – обиколно северно на с.Трем – до местен асфалтов път за с.Д.Войниково;
1.4. Трасе по местен асфалтов път – от с.Трем до с.Д.Войниково. Трасето се разполага изцяло в местен път;
1.5. От с.Добри Войниково – с отклонения към с.Тимарево и с.Длъжко – до землищна граница на с.П.Волово, Община Шумен;

2.Етап 2 – Община Шумен - с трасета:
2.1.От землищна граница на с.Длъжко, Община Хитрино – до с.Панайот Волово;
2.2.От с.П.Волово до местен асфалтов път за с.Лозево;
2.3. Трасе по местен асфалтов път до с.Лозево. Трасето се разполага изцяло в местен път;
2.4.От местен асфалтов път за с.Лозево – обиколно на с.Лозево източно – до местен асфалтов път за гр.Шумен ;
2.5. Трасе по местен асфалтов път до гр.Шумен. Трасето се разполага изцяло в местен път;

3.Етап 3 – Община Смядово, с трасета:
3.1 От регулационна граница на гр.Смядово – до рег.граница на с.Бял бряг;
3.2. От регулационна граница на с.Бял бряг - до регулационна граница на с.Янково;

Трасетата са по местни – асфалтови и земеделски пътища, предвидени са сондажи на републикански пътища, пресичанията на реки ще е в защитна тръба по мост. Ще се полага армиран оптичен кабел с виброплуг, за пренос на Интернет и ТВ.
Приложено предоставяме Ви обява, която да поставите на таблото в община/кметство - за сведение на обществеността.

Дата 12.2020

инж.Иван Радулов - Проектант
моб.тел. 0887 77 23 14; iradulow@abv.bg

ОБЩИНА СМЯДОВО КМЕТ

ще бъде предадено

Община Шумен Шумен
брой: 95, от дата 16.11.2021 г. Неофициален раздел / ДЪРЖАВНИ ВЕДОМСТВА, УЧРЕЖДЕНИЯ И ОБЩИНИ стр.124

За имоти в землищата на с. Белокопитово, с. Лозево и с. Панайот Волово, община Шумен

94. – Община Шумен на основание чл. 128, ал. 1 от ЗУТ съобщава, че е изработен проект за подробен устройствен план – парцеларен план за обект: „Подземна оптична мрежа за електронни съобщения за нуждите на „Нетбокс" – ЕООД, на територията на област Шумен". Проектът засяга поземлени имоти в землищата на с. Белокопитово, с. Лозево и с. Панайот Волово, община Шумен. На основание чл. 128, ал. 5 от ЗУТ в едномесечен срок от обнародването в „Държавен вестник" заинтересуваните лица могат да се запознаят с предложения проект в сградата на Община Шумен и да направят писмени възражения, предложения и искания по проекта до общинската администрация.
6917

Община Смядово Смядово
брой: 95, от дата 16.11.2021 г. Неофициален раздел / ДЪРЖАВНИ ВЕДОМСТВА, УЧРЕЖДЕНИЯ И ОБЩИНИ стр.null

За поземлени имоти в землищата на гр. Смядово, с. Бял бряг и с. Янково, община Смядово

22. – Община Смядово на основание чл. 128, ал. 1 и 6 от ЗУТ съобщава във връзка със Заповед № РД-15-3 от 4.01.2021 г. на областния управител на област Шумен за изработен проект на подробен устройствен план – парцеларен план (ПУП – ПП) за обект „Подземна оптична мрежа за електронни съобщения за нуждите на „Нетбох" – ЕООД, на територията на област Шумен". Проектът засяга поземлени имоти в землищата на гр. Смядово, с. Бял бряг и с. Янково, община Смядово. На основание чл. 128, ал. 5 от ЗУТ в едномесечен срок от обнародването в „Държавен вестник" заинтересуваните лица могат да се запознаят с проекта в сградата на Община Смядово и да направят писмени възражения, предложения и искания по проекта до общинската администрация.
6903

Община с.Хитрино с. Хитрино, област Шумен
брой: 97, от дата 19.11.2021 г. Неофициален раздел / ДЪРЖАВНИ ВЕДОМСТВА, УЧРЕЖДЕНИЯ И ОБЩИНИ стр.46

за подземна оптична мрежа за електронни съобщения за нуждите на „Нетбокс" - ЕООД, попадащ на територията на община Хитрино до землищна граница на с. Панайот Волов

168. – Община с. Хитрино, област Шумен, на основание чл. 128, ал. 1 от ЗУТ съобщава на заинтересованите лица, че е внесен проект за ПУП – парцеларен план (ПП) за подземна оптична мрежа за електронни съобщения за нуждите на „Нетбокс" – ЕООД, попадащ на територията на община Хитрино, с трасета: 1.1. от рег. граница на община Разград до местен асфалтов път при с. Висока поляна; 1.2. трасе по местен асфалтов път от с. Висока поляна до с. Трем; 1.3. от местен асфалтов път на с. Трем, обиколно северно на с. Трем, до местен асфалтов път за с. Добри Войниково; 1.4. трасе по местен асфалтов път от с. Трем до с. Добри Войниково; 1.5. от с. Добри Войниково, с отклонение към с. Тимарево и с. Длъжко, до землищна граница на с. Панайот Волов, община Шумен, с обща дължина 17 815 м. Проектът се намира в сградата на Община Хитрино, ул. Възраждане № 45. На основание чл. 128, ал. 5 от ЗУТ в едномесечен срок от обнародването в „Държавен вестник" заинтересованите лица могат да направят писмени възражения, предложения и искания по проекта до общинската администрация.
7048

Играй за може би най-ХЮГА наградите
Carlsberg DENMARK
Хюга уикенд
Хюг









Времето

6

Мин: 5° 09:00 ч. Макс: 6° 12:30 ч.

Satex 25
GENERAL
899 лв.
GENERAL ASHG12KPCA
работа при -15°C
0889/873400

ОБЯВА



от "НЕТБОКС" ЕООД

Обява за работа



Монтьор „Поддръжка на инсталации и оборудване"

Постъпления в сметката на

ПОМОГНИ СЕГА



Дарителска кампания „Помогни сега"

ОБЯВА

от "НЕТБОКС" ЕООД, с ЕИК 200908379

На основание чл. 4,ал. 2 от Наредбата за условията и реда за извършване на оценка на въздействието върху околната среда - Наредбата за ОВОС (ДВ. бр.25/2003 г., изм. и доп. ДВ. бр. 94/2012 г.)

УВЕДОМЯВАМЕ

Всички заинтересовани физически и юридически лица, че имаме инвестиционно предложение за изграждане на:

"Подземна оптична мрежа за електронни съобщения за нуждите на "НЕТБОКС" ЕООД на територията на Област Шумен", с трасета:

1.Етап 1 – Община Хитрино - с трасета:

1.1. От рег.граница на Община Разград – до местен асфалтов път при с.Висока поляна;

1.2 Трасе по местен асфалтов път – от с.Висока поляна до с.Трем. Трасето се разполага изцяло в местен път;

1.3. От местен асфалтов път на с.Трем – обиколно северно на с.Трем – до местен асфалтов път за с.Д.Войниково;

1.4. Трасе по местен асфалтов път – от с.Трем до с.Д.Войниково. Трасето се разполага изцяло в местен път;

1.5. От с.Добри Войниково – с отклонения към с.Тимарево и с.Длъжко – до землищна граница на с.П.Волово, Община Шумен;

2.Етап 2 – Община Шумен - с трасета:

2.1.От землищна граница на с.Длъжко, Община Хитрино – до с.Панайот Волово;

2.2.От с.П.Волово до местен асфалтов път за с.Лозево;

2.3. Трасе по местен асфалтов път до с.Лозево. Трасето се разполага изцяло в местен път;

2.4.От местен асфалтов път за с.Лозево – обиколно на с.Лозево източно – до местен асфалтов път за гр.Шумен ;

2.5. Трасе по местен асфалтов път до гр.Шумен. Трасето се разполага изцяло в местен път;

3.Етап 3 – Община Смядово, с трасета:

3.1 От регулационна граница на гр.Смядово – до рег.граница на с.Бял бряг;

3.2. От регулационна граница на с.Бял бряг - до регулационна граница на с.Янково;

Трасетата са по местни – асфалтови и земеделски пътища, предвидени са сондажи на републикански пътища, пресичанията на реки ще е в защитна тръба по мост. Ще се полага армиран оптичен кабел с виброплуг, за пренос на Интернет и ТВ.

Всички, които желаят да изразят мнения и становища могат да го направят писмено в Общини Хитрино, Шумен и Смядово или в РИОСВ – Шумен.

Дата: 22.12.2020 г.

инж.Иван Радулов - Проектант

моб.тел. 0887 77 23 14; iradulow@abv.bg

22.12.2020 12:41 | 18 | 0

Шумни новини

- Ковид случаите в Шуменско прескочиха 4 000
- Алфа Рисърч: Ваксината едъхва оптимизъм на българите през 2021 г.
- Евродепутати предлагат удължаване на преходния период след Брекзит
- И през 2020 г. Роджър Федерер е любимецът на феновете
- Днес църквата почита Св. Анастасия



ALCOMET
CREATING SUSTAINABLE FUTURE TOGETHER

Продава двустаен тухлен апартамент, Добруджа

Продава се двустаен тухлен апартамент, с площ 60 кв.м. на етаж 2 от 7 в квартал ...

ЕТАЖ ОТ КЪЩА , СУТЕРЕН , ДВОР 102000ЛВ

СУПЕР ИЗГОДНО! НАЙ-НИСКАТА ЦЕНА Нашето привлекателно предложение за Вас - втори ...

Продава се 3-СТАЕН АПАРТАМЕНТ в Шумен-център, от собственика

!!!НАМАЛЕНА ЦЕНА !!! Телефон на собственика: 0889506415. Продава се тристаен ап...

Продава двустажна тухлена къща, с.Велино

Продава се двустажна тухлена къща с площ 80 кв.м. на етаж и пристройка 30 кв.м ...

Обяви от: ШУМЕН СИТИ

IQOS Partner
Наргилета

Хранителни стоки
Домашни потреби
Обувки
Перилни препарати
Конфекция
Спално бельо

КОРСИ СПАЙН



Одобрил:
/инж. Димитър Кованев/
Директор ОПУ-Шумен

ПРОТОКОЛ ЗА ПРЕДВАРИТЕЛЕН ОГЛЕД

За определяне трасе за изграждане на линеен обект в участъка на път А-2 АМ „ХЕМУС“ „София - Ботевград - Шумен - Девня - Варна“ при км 339+800

Днес, 29.07.2021 год. във връзка с искане с вх. № 53-00-486/06.07.2021 г. подадено в ОПУ Шумен от „НЕТБОКС“ ЕООД ЕИК 200908379, със седалище и адрес на управление област Русе, община Ветово, с. Смирненски, ул. Вихрен №1, представлявано от Вилдан Селим – управител, комисия в състав:

1. инж. Калоян Янков - представител на ОПУ Шумен. Главен експерт отдел ИРД
2. Вилдан Селим – управител на „НЕТБОКС“ ЕООД
3. инж. Иван Радулов – проектант на „НЕТБОКС“ ЕООД

извърши предварителен оглед на предложеното място за трасе на обект: „Подземна оптична мрежа за електронни съобщения за нуждите на „НЕТБОКС“ ЕООД на територията на община Шумен област Шумен“.

1. След извършен оглед на трасето, комисията взе следното решение:

- Пресичане на път А-2 АМ „ХЕМУС“ „София - Ботевград - Шумен - Девня - Варна“ при км 339+800 . извън урбанизирана територия:

при следните условия:

- Пресичането на път А-2 АМ „ХЕМУС“ при км 339+800 да се извърши чрез хоризонтален сондаж, перпендикулярно на оста на пътя с дълбочина съгласно нормативните изисквания, измерено от кота асфалтова настилка до кота горен ръб на защитната тръба. При изпълнението на сондажните работи, следва бъде спазено изискването: Разликата между диаметъра на сондажната глава и диаметъра на защитната тръба да е по-малка от 30мм, за да не се получи последващо слягане на асфалтовата настилка. Сондажната и приемната шахти, необходими за направата на сондажа да бъдат изпълнени на разстояние минимум 1 метър, мерено от хоризонтално и перпендикулярно от оградната мрежа на АМ „Хемус“, като при изкопаването им се следи да не се замърсяват окопите с пръст и други материали.
- При наличие на други подземни комуникации, задължение на „НЕТБОКС“ ЕООД е да съгласува обекта със собствениците на тези комуникации, както и да се съобрази с допустимите хоризонтални и вертикални разстояния с другите инженерни проводи. Да се представят съгласувателни писма от собствениците на тези комуникации;
- Инвеститора решава самостоятелно възникналите проблеми при навлизане в чужда собственост или при засягане на кабели и проводи, без да намесва ОПУ Шумен;

- При реконструкция на път А-2 АМ „ХЕМУС", ако се наложи изместване на оптичния кабел, изместването ще бъде за сметка на инвеститора, на място посочено от ОПУ-Шумен;

Инвеститорът „НЕТБОКС" ЕООД може да пристъпи към изработване на проектна документация, като се спазват всички разпоредби на Закона за пътищата, Правилника за приложение на Закона за пътищата, Наредба РД-02-20-2 от 28.08.2018 г. за проектиране на пътища, Наредба №8 от 28.07.1999 г. за правила и норми за разполагане на технически проводи и съоръжения в населените места и др.

2. За издаване на Разрешение за специално ползване на пътищата чрез изграждане на нови и ремонт на съществуващи подземни и надземни линейни или отделно стоящи съоръжения в обхвата на пътя и в обслужващата зона е необходимо собственика на „НЕТБОКС" ЕООД в срок до шест месеца от издаването на протокола за избор на трасе (след този срок трасето може да бъде предоставено на друг инвеститор), да представи в ОПУ-Шумен:

- Искане оформено с подпис и печат, за съгласуване на проект част „Пътна" и част „ВОБД" и издаване на Разрешение за специално ползване на пътищата чрез изграждане на нови и ремонт на съществуващи подземни и надземни линейни или отделно стоящи съоръжения в обхвата на пътя и в обслужващата зона. Когато искането се подава от упълномощен представител, да се приложи копие на нотариално заверено пълномощно;
- Декларация за съгласие относно обработка на личните данни;
- Удостоверение за липса на задължение по чл.86 ал.6 от ДОПК;
- Технически /работен/ проект – част „Пътна" за обекта – 3 бр. папки със следното съдържание:

- Заверени копия с печат и подпис на Удостоверение за пълна проектантска правоспособност и полицата за застраховка „Професионална отговорност на участниците в проектирането и строителството" на проектанта за 2021 г.;

- Подробна обяснителна записка за пътната част;

- Обзорна ситуация на цялото трасе;

- Ситуация на трасето на кабелната линия в подходящ мащаб /1:2000, 1:2500/ с посочен номер на пътя и километрично положение, съгласно този протокол;

- Действителни напречни профили в мащаб /1:50, 1:100/ на пътното платно на характерни точки от трасето на кабелната линия, както и на мястото на сондажа, по посока на нарастване на километража на пътя, с посочени: коти на асфалтова настилка /ос, ляв и десен ръб на асфалтовата настилка/, коти горен ръб на защитната тръба, диаметър на защитната тръба, вид на кабела, а при сондажа и отстояние на сондажна и приемна шахти от отводнителни окопи /канавки/, пети на насипи или крайпътни насаждения;

- Нотариално заверена Декларация по образец с която се заявява, че при необходимост от изместване на провода, инвеститорът и собственик „НЕТБОКС" ЕООД ще измести провода за своя сметка и в срок определен от АПИ – ОПУ Шумен.

- Проект част „ВОБД" за обект – 3 бр. папки със следното съдържание:

- Заверени копия с печат и подпис на Удостоверение за пълна проектантска правоспособност и полицата за застраховка „Професионална отговорност на участниците в проектирането и строителството" на проектанта за 2021 г.;

- Подробна обяснителна записка за част „ВОБД";

- Чертежи изработени в съответствие с изискванията на Наредба №3/16.08.2010 г. за временна организация и безопасност на движението при извършване на строителни и монтажни работи по пътищата и улиците;

- Спецификация на пътните знаци;

- Линеен график за строително монтажните работи;

- Заповед за отговорно лице, отговарящо за поставяне и поддържане на временната сигнализация;

- Писмено становище, подпис и печат върху чертежите ВОБД от сектор „Пътна полиция" при Областна Дирекция на МВР – Шумен – важащо за срок от 1 година.

- Копие от документ за платени такси от Тарифа за таксите, които се събират за преминаване и ползване на републиканската пътна мрежа, за съгласуване на проекта част „Пътна" и издаване на разрешение за СПП.

Настоящият протокол не е разрешително за специално ползване на пътища /СПП/ по смисъла на чл.26 от Закона за пътищата.

Настоящият протокол е валиден до 29.01.2022 и се състави в 3 /три/ еднакви екземпляра – 2 /два/ за ОПУ-Шумен и 1 /един/ за „НЕТБОКС" ЕООД.

КОМИСИЯ:

1. инж. Калоян Янков
Главен експерт отдел
ПРД/ОПУ Шумен

Подпис…

2. Вилдан Селим
управител на
„НЕТБОКС" ЕООД

Подпис…

3. Иван Радулов
проектант на
„НЕТБОКС" ЕООД

Подпис…

Одобрил:
/инж. Димитър Ковачев/
Директор ОПУ Шумен

ПЪТНО УПРАВЛЕНИЕ ШУМЕН ПИ

ПРОТОКОЛ ЗА ПРЕДВАРИТЕЛЕН ОГЛЕД

За определяне трасе за изграждане на линеен обект в участъка на път I-2 „Граница Румъния – Русе – Цар Калоян – о.п.Разград – о.п.Шумен – Девня – Варна“ при км 109+833

Днес, 29.07.2021 год. във връзка с искане с вх. № 53-00-486/06.07.2021 г. подадено в ОПУ Шумен от „НЕТБОКС“ ЕООД ЕИК 200908379, със седалище и адрес на управление област Русе, община Ветово, с. Смирненски, ул. Вихрен №1, представлявано от Вилдан Селим – управител, комисия в състав:

1. инж. Калоян Янков - представител на ОПУ Шумен, Главен експерт отдел ИРД
2. Вилдан Селим – управител на „НЕТБОКС“ ЕООД
3. инж. Иван Радулов – проектант на „НЕТБОКС“ ЕООД

извърши предварителен оглед на предложеното място за трасе на обект: „Подземна оптична мрежа за електронни съобщения за нуждите на „НЕТБОКС“ ЕООД на територията на община Шумен област Шумен“.

1. След извършен оглед на трасето, комисията взе следното решение:

- Пресичане на път I-2 „Граница Румъния – Русе – Цар Калоян – о.п.Разград – о.п.Шумен – Девня – Варна“ при км 109+833, извън урбанизирана територия;

при следните условия:

- Пресичането на път I-2 при км 109+833 да се извърши чрез хоризонтален сондаж, перпендикулярно на оста на пътя с дълбочина съгласно нормативните изисквания, измерено от кота асфалтова настилка до кота горен ръб на защитната тръба. При изпълнението на сондажните работи, следва бъде спазено изискването: Разликата между диаметъра на сондажната глава и диаметъра на защитната тръба да е по-малка от 30мм, за да не се получи последващо слягане на асфалтовата настилка. Сондажната и приемната шахти, необходими за направата на сондажа да бъдат изпълнени на разстояние минимум 1 метър, мерено от хоризонтално и перпендикулярно от отводнителни окопи/канавки, пети на насипи, ръбове на откоси и крайпътни насаждения, като при изкопаването им се следи да не се замърсяват платното за движение, банкетите и окопите с пръст и други материали.
- При наличие на други подземни комуникации, задължение на „НЕТБОКС“ ЕООД е да съгласува обекта със собствениците на тези комуникации, както и да се съобрази с допустимите хоризонтални и вертикални разстояния с другите инженерни проводи. Да се представят съгласувателни писма от собствениците на тези комуникации;
- Инвеститора решава самостоятелно възникналите проблеми при навлизане в чужда собственост или при засягане на кабели и проводи, без да намесва ОПУ Шумен;

- При реконструкция на път I-2, ако се наложи изместване на оптичния кабел, изместването ще бъде за сметка на инвеститора, на място посочено от ОПУ-Шумен;

Инвеститорът „НЕТБОКС" ЕООД може да пристъпи към изработване на проектна документация, като се спазват всички разпоредби на Закона за пътищата, Правилника за приложение на Закона за пътищата, Наредба РД-02-20-2 от 28.08.2018 г. за проектиране на пътища, Наредба №8 от 28.07.1999 г. за правила и норми за разполагане на технически проводи и съоръжения в населените места и др.

2. За издаване на Разрешение за специално ползване на пътищата чрез изграждане на нови и ремонт на съществуващи подземни и надземни линейни или отделно стоящи съоръжения в обхвата на пътя и в обслужващата зона е необходимо собственика на „НЕТБОКС" ЕООД в срок до шест месеца от издаването на протокола за избор на трасе (след този срок трасето може да бъде предоставено на друг инвеститор), да представи в ОПУ-Шумен:

- Искане оформено с подпис и печат, за съгласуване на проект част „Пътна" и част „ВОБД" и издаване на Разрешение за специално ползване на пътищата чрез изграждане на нови и ремонт на съществуващи подземни и надземни линейни или отделно стоящи съоръжения в обхвата на пътя и в обслужващата зона. Когато искането се подава от упълномощен представител, да се приложи копие на нотариално заверено пълномощно;
- Декларация за съгласие относно обработка на личните данни;
- Удостоверение за липса на задължение по чл.86 ал.6 от ДОПК;
- Технически /работен/ проект – част „Пътна" за обекта – 3 бр. папки със следното съдържание:

- Заверени копия с печат и подпис на Удостоверение за пълна проектантска правоспособност и полицата за застраховка „Професионална отговорност на участниците в проектирането и строителството" на проектанта за 2021 г.;

- Подробна обяснителна записка за пътната част;

- Обзорна ситуация на цялото трасе;

- Ситуация на трасето на кабелната линия в подходящ мащаб /1:2000, 1:2500/ с посочен номер на пътя и километрично положение, съгласно този протокол;

- Действителни напречни профили в мащаб /1:50, 1:100/ на пътното платно на характерни точки от трасето на кабелната линия, както и на мястото на сондажа, по посока на нарастване на километража на пътя, с посочени: коти на асфалтова настилка /ос, ляв и десен ръб на асфалтовата настилка/, коти горен ръб на защитната тръба, диаметър на защитната тръба, вид на кабела, а при сондажа и отстояние на сондажна и приемна шахти от отводнителни окопи /канавки/, пети на насипи или крайпътни насаждения;

- Нотариално заверена Декларация по образец с която се заявява, че при необходимост от изместване на провода, инвеститорът и собственик „НЕТБОКС" ЕООД ще измести провода за своя сметка и в срок определен от АПИ – ОПУ Шумен.

- Проект част „ВОБД" за обект – 3 бр. папки със следното съдържание:

- Заверени копия с печат и подпис на Удостоверение за пълна проектантска правоспособност и полицата за застраховка „Професионална отговорност на участниците в проектирането и строителството" на проектанта за 2021 г.;

- Подробна обяснителна записка за част „ВОБД";

- Чертежи изработени в съответствие с изискванията на Наредба №3/16.08.2010 г. за временна организация и безопасност на движението при извършване на строителни и монтажни работи по пътищата и улиците;

- Спецификация на пътните знаци;

- Линеен график за строително монтажните работи;

- Заповед за отговорно лице, отговарящо за поставяне и поддържане на временната сигнализация;

- Писмено становище, подпис и печат върху чертежите ВОБД от сектор „Пътна полиция" при Областна Дирекция на МВР – Шумен – важащо за срок от 1 година.

- Копие от документ за платени такси от Тарифа за таксите, които се събират за преминаване и ползване на републиканската пътна мрежа, за съгласуване на проекта част „Пътна" и издаване на разрешение за СПП.

Настоящият протокол не е разрешително за специално ползване на пътища /СПП/ по смисъла на чл.26 от Закона за пътищата.

Настоящият протокол е валиден до 29.01.2022 и се състави в 3 /три/ еднакви екземпляра – 2 /два/ за ОПУ-Шумен и 1 /един/ за „НЕТБОКС" ЕООД.

КОМИСИЯ:

1. инж. Калоян Янков *Главен експерт отдел* *ПРД/ОПУ Шумен* *Подпис..*	2. Вилдан Селим *управител на* *„НЕТБОКС" ЕООД* *Подпис.....*	3. Иван Радулов *проектант на* *„НЕТБОКС" ЕООД* *Подпис.....*

МИНИСТЕРСТВО НА РЕГИОНАЛНОТО РАЗВИТИЕ И БЛАГОУСТРОЙСТВОТО
АГЕНЦИЯ „ПЪТНА ИНФРАСТРУКТУРА“
ОБЛАСТНО ПЪТНО УПРАВЛЕНИЕ – ШУМЕН

Одобрил:
/инж. Димитър Ковачев/
Директор ОПУ-Шумен

ПРОТОКОЛ ЗА ПРЕДВАРИТЕЛЕН ОГЛЕД

За определяне трасе за изграждане на линеен обект в участъка на път III-7004 „(о.п.Дулово – о.п.Шумен) – Хитрино – Тимарево – Длъжко – Струйно (о.п.Разград – о.п.Шумен)“ при км 7+368

Днес, 13.02.2024 год. се извърши повторен оглед във връзка с искане с вх. № 53-00-169/12.02.2024 г. подадено в ОПУ Шумен от „НЕТБОКС“ ЕООД ЕИК 200908379, със седалище и адрес на управление област Русе, община Ветово, с. Смирненски, ул. Вихрен №1, представлявано от Вилдан Селим – управител, комисия в състав:

1. инж. Калоян Янков - представител на ОПУ Шумен, Главен експерт отдел ИРД
2. инж. Любка Господинова – Главен специалист в отдел ИРД на ОПУ Шумен
3. Вилдан Селим – управител на „НЕТБОКС“ ЕООД
4. инж. Иван Радулов – проектант на „НЕТБОКС“ ЕООД

извърши предварителен оглед на предложеното място за трасе на обект: „Подземна оптична мрежа за електронни съобщения за нуждите на „НЕТБОКС“ ЕООД на територията на община Хитрино област Шумен“.

1. След извършен оглед на трасето, комисията взе следното решение:

- Пресичане на път III-7004 „(о.п.Дулово – о.п.Шумен) – Хитрино – Тимарево – Длъжко – Струйно (о.п.Разград – о.п.Шумен)“ при км 7+368, извън урбанизирана територия;

при следните условия:

- Пресичането на път III-7004 при км 7+368 да се извърши чрез хоризонтален сондаж, перпендикулярно на оста на пътя с дълбочина съгласно нормативните изисквания, измерено от кота асфалтова настилка до кота горен ръб на защитната тръба. При изпълнението на сондажните работи, следва бъде спазено изискването: Разликата между диаметъра на сондажната глава и диаметъра на защитната тръба да е по-малка от 30мм, за да не се получи последващо слягане на асфалтовата настилка. Сондажната и приемната шахти, необходими за направата на сондажа да бъдат изпълнени на разстояние минимум 1 метър, мерено от хоризонтално и перпендикулярно от отводнителни окопи/канавки, пети на насипи, ръбове на откоси и крайпътни насаждения, като при изкопаването им се следи да не се замърсяват платното за движение, банкетите и окопите с пръст и други материали.
- При наличие на други подземни комуникации, задължение на „НЕТБОКС“ ЕООД е да съгласува обекта със собствениците на тези комуникации, както и да се съобрази с допустимите хоризонтални и вертикални разстояния с другите инженерни проводи. Да се представят съгласувателни писма от собствениците на тези комуникации;

- Инвеститора решава самостоятелно възникналите проблеми при навлизане в чужда собственост или при засягане на кабели и проводи, без да намесва ОПУ Шумен;
- При реконструкция на път III-7004, ако се наложи изместване на оптичния кабел, изместването ще бъде за сметка на инвеститора, на място посочено от ОПУ-Шумен;

Инвеститорът „НЕТБОКС“ ЕООД може да пристъпи към изработване на проектна документация, като се спазват всички разпоредби на Закона за пътищата, Правилника за приложение на Закона за пътищата, Наредба РД-02-20-2 от 28.08.2018 г. за проектиране на пътища, Наредба №8 от 28.07.1999 г. за правила и норми за разполагане на технически проводи и съоръжения в населените места и др.

2. За издаване на Разрешение за специално ползване на пътищата чрез изграждане на нови и ремонт на съществуващи подземни и надземни линейни или отделно стоящи съоръжения в обхвата на пътя и в обслужващата зона е необходимо собственика на „НЕТБОКС“ ЕООД в срок до шест месеца от издаването на протокола за избор на трасе (след този срок трасето може да бъде предоставено на друг инвеститор), да представи в ОПУ-Шумен:

- Искане оформено с подпис и печат, за съгласуване на проект част „Пътна“ и част „ВОБД“ и издаване на Разрешение за специално ползване на пътищата чрез изграждане на нови и ремонт на съществуващи подземни и надземни линейни или отделно стоящи съоръжения в обхвата на пътя и в обслужващата зона. Когато искането се подава от упълномощен представител, да се приложи копие на нотариално заверено пълномощно;
- Декларация за съгласие относно обработка на личните данни;
- Удостоверение за липса на задължение по чл.86 ал.6 от ДОПК;
- Технически /работен/ проект – част „Пътна“ за обекта – 3 бр. папки със следното съдържание:

- Заверени копия с печат и подпис на Удостоверение за пълна проектантска правоспособност и полицата за застраховка „Професионална отговорност на участниците в проектирането и строителството“ на проектанта за 2024 г.;

- Подробна обяснителна записка за пътната част;

- Обзорна ситуация на цялото трасе;

- Ситуация на трасето на кабелната линия в подходящ мащаб /1:2000, 1:2500/ с посочен номер на пътя и километрично положение, съгласно този протокол;

- Действителни напречни профили в мащаб /1:50, 1:100/ на пътното платно на характерни точки от трасето на кабелната линия, както и на мястото на сондажа, по посока на нарастване на километража на пътя, с посочени: коти на асфалтова настилка /ос, ляв и десен ръб на асфалтовата настилка/, коти горен ръб на защитната тръба, диаметър на защитната тръба, вид на кабела, а при сондажа и отстояние на сондажна и приемна шахти от отводнителни окопи /канавки/, пети на насипи или крайпътни насаждения;

- Нотариално заверена Декларация по образец с която се заявява, че при необходимост от изместване на провода, инвеститорът и собственик „НЕТБОКС“ ЕООД ще измести провода за своя сметка и в срок определен от АПИ – ОПУ Шумен.

- Проект част „ВОБД“ за обект – 3 бр. папки със следното съдържание:

- Заверени копия с печат и подпис на Удостоверение за пълна проектантска правоспособност и полицата за застраховка „Професионална отговорност на участниците в проектирането и строителството“ на проектанта за 2024 г.;

- Подробна обяснителна записка за част „ВОБД“;

- Чертежи изработени в съответствие с изискванията на Наредба №3/16.08.2010 г. за временна организация и безопасност на движението при извършване на строителни и монтажни работи по пътищата и улиците:

- Спецификация на пътните знаци;

- Линеен график за строително монтажните работи;

- Заповед за отговорно лице, отговарящо за поставяне и поддържане на временната сигнализация;

- Писмено становище, подпис и печат върху чертежите ВОБД от сектор „Пътна полиция“ при Областна Дирекция на МВР – Шумен – важащо за срок от 1 година.

- Копие от документ за платени такси от Тарифа за таксите, които се събират за преминаване и ползване на републиканската пътна мрежа, за съгласуване на проекта част „Пътна“ и издаване на разрешение за СПП.

Настоящият протокол не е разрешително за специално ползване на пътища /СПП/ по смисъла на чл.26 от Закона за пътищата.

Настоящият протокол е валиден до 13.08.2024 и се състави в 3 /три/ еднакви екземпляра – 2 /два/ за ОПУ-Шумен и 1 /един/ за „НЕТБОКС“ ЕООД.

КОМИСИЯ:

1. инж. Калоян Янков *Главен експерт отдел ИРД/ОПУ Шумен* *Подпис*	2. инж. Любка Господинова *Главен специалист отдел ИРД/ОПУ Шумен* *Подпис....*	3. Вилдан Селим *управител на „НЕТБОКС“ ЕООД* *Подпис....*	4. Иван Радулов *проектант на „НЕТБОКС“ ЕООД* *Подпис.*

Одобрил:
/инж. Димитър Кованев/
Директор ОПУ-Шумен

ПРОТОКОЛ ЗА ПРЕДВАРИТЕЛЕН ОГЛЕД

За определяне трасе за изграждане на линеен обект в участъка на път II-73 „О.п. Шумен - Радко Димитриево - Смядово - Веселиново - Лозарево - Карнобат“ при км 21+130

Днес, 13.02.2024 год. се извърши повторен оглед във връзка с искане с вх. № 53-00-170/12.02.2024 г. подадено в ОПУ Шумен от „НЕТБОКС“ ЕООД ЕИК 200908379, със седалище и адрес на управление област Русе, община Ветово, с. Смирненски, ул. Вихрен №1, представлявано от Вилдан Селим – управител, комисия в състав:

1. инж. Калоян Янков – Главен експерт в отдел ИРД на ОПУ Шумен
2. Пламен Ан. Петров – Главен специалист в отдел ИРД на ОПУ Шумен
3. Вилдан Селим – управител на „НЕТБОКС“ ЕООД
4. инж. Иван Радулов – проектант на „НЕТБОКС“ ЕООД

извърши предварителен оглед на предложеното място за трасе на обект: „Подземна оптична мрежа за електронни съобщения за нуждите на „НЕТБОКС“ ЕООД на територията на община Хитрино област Шумен“.

1. След извършен оглед на трасето, комисията взе следното решение:

- Пресичане на път II-73 „О.п. Шумен - Радко Димитриево - Смядово - Веселиново - Лозарево - Карнобат“ при км 21+130, извън урбанизирана територия

- Полагане в участък извън урбанизирана територия от км 21+076 до км 21+130 дясно в обхвата на кръстовището на път II-73 с общински път SHU1133 с дължина 54м;

при следните условия:

- Пресичането на път II-73 при км 21+130 да се извърши чрез хоризонтален сондаж, перпендикулярно на оста на пътя с дълбочина съгласно нормативните изисквания, измерено от кота асфалтова настилка до кота горен ръб на защитната тръба. При изпълнението на сондажните работи, следва бъде спазено изискването: Разликата между диаметъра на сондажната глава и диаметъра на защитната тръба да е по-малка от 30мм, за да не се получи последващо слягане на асфалтовата настилка. Сондажната и приемната шахти, необходими за направата на сондажа да бъдат изпълнени на разстояние минимум 1 метър, мерено от хоризонтално и перпендикулярно от отводнителни окопи/канавки, пети на насипи, ръбове на откоси и крайпътни насаждения, като при изкопаването им се следи да не се замърсяват платното за движение, банкетите и окопите с пръст и други материали;
- Трасето на оптичния кабел успоредно на пътя, извън урбанизираните територии да бъде разположено външно на минимално разстояние 1 метър, мерено хоризонтално и

перпендикулярно от отводнителните окопи /канавки/, пети на насипи, ръбове на откоси и крайпътни насаждения;

- При наличие на други подземни комуникации, задължение на „НЕТБОКС“ ЕООД е да съгласува обекта със собствениците на тези комуникации, както и да се съобрази с допустимите хоризонтални и вертикални разстояния с другите инженерни проводи. Да се представят съгласувателни писма от собствениците на тези комуникации;
- Инвеститора решава самостоятелно възникналите проблеми при навлизане в чужда собственост или при засягане на кабели и проводи, без да намесва ОПУ Шумен;
- При реконструкция на път II-73, ако се наложи изместване на оптичния кабел, изместването ще бъде за сметка на инвеститора, на място посочено от ОПУ-Шумен;

Инвеститорът „НЕТБОКС“ ЕООД може да пристъпи към изработване на проектна документация, като се спазват всички разпоредби на Закона за пътищата, Правилника за приложение на Закона за пътищата, Наредба РД-02-20-2 от 28.08.2018 г. за проектиране на пътища, Наредба №8 от 28.07.1999 г. за правила и норми за разполагане на технически проводи и съоръжения в населените места и др.

2. За издаване на Разрешение за специално ползване на пътищата чрез изграждане на нови и ремонт на съществуващи подземни и надземни линейни или отделно стоящи съоръжения в обхвата на пътя и в обслужващата зона е необходимо собственика на „НЕТБОКС“ ЕООД в срок до шест месеца от издаването на протокола за избор на трасе (след този срок трасето може да бъде предоставено на друг инвеститор), да представи в ОПУ-Шумен:

- Искане оформено с подпис и печат, за съгласуване на проект част „Пътна“ и част „ВОБД“ и издаване на Разрешение за специално ползване на пътищата чрез изграждане на нови и ремонт на съществуващи подземни и надземни линейни или отделно стоящи съоръжения в обхвата на пътя и в обслужващата зона. Когато искането се подава от упълномощен представител, да се приложи копие на нотариално заверено пълномощно;
- Декларация за съгласие относно обработка на личните данни;
- Удостоверение за липса на задължение по чл.86 ал.6 от ДОПК;
- Технически /работен/ проект – част „Пътна“ за обекта – 3 бр. папки със следното съдържание:

- Заверени копия с печат и подпис на Удостоверение за пълна проектантска правоспособност и полицата за застраховка „Професионална отговорност на участниците в проектирането и строителството“ на проектанта за 2024 г.;

- Подробна обяснителна записка за пътната част;

- Обзорна ситуация на цялото трасе;

- Ситуация на трасето на кабелната линия в подходящ мащаб /1:2000, 1:2500/ с посочен номер на пътя и километрично положение, съгласно този протокол;

- Действителни напречни профили в мащаб /1:50, 1:100/ на пътното платно на характерни точки от трасето на кабелната линия, както и на мястото на сондажа, по посока на нарастване на километража на пътя, с посочени: коти на асфалтова настилка /ос, ляв и десен ръб на асфалтовата настилка/, коти горен ръб на защитната тръба, диаметър на защитната тръба, вид на кабела, а при сондажа и отстояние на сондажна и приемна шахти от отводнителни окопи /канавки/, пети на насипи или крайпътни насаждения;

- Нотариално заверена Декларация по образец с която се заявява, че при необходимост от изместване на провода, инвеститорът и собственик „НЕТБОКС“ ЕООД ще измести провода за своя сметка и в срок определен от АПИ – ОПУ Шумен.

- Проект част „ВОБД“ за обект – 3 бр. папки със следното съдържание:

- Заверени копия с печат и подпис на Удостоверение за пълна проектантска правоспособност и полицата за застраховка „Професионална отговорност на участниците в проектирането и строителството“ на проектанта за 2024 г.;

- Подробна обяснителна записка за част „ВОБД“;

- Чертежи изработени в съответствие с изискванията на Наредба №3/16.08.2010 г. за временна организация и безопасност на движението при извършване на строителни и монтажни работи по пътищата и улиците;

- Спецификация на пътните знаци;

- Линеен график за строително монтажните работи;

- Заповед за отговорно лице, отговарящо за поставяне и поддържане на временната сигнализация;

- Писмено становище, подпис и печат върху чертежите ВОБД от сектор „Пътна полиция“ при Областна Дирекция на МВР – Шумен – важащо за срок от 1 година.

- Копие от документ за платени такси от Тарифа за таксите, които се събират за преминаване и ползване на републиканската пътна мрежа, за съгласуване на проекта част „Пътна“ и издаване на разрешение за СПП.

Настоящият протокол не е разрешително за специално ползване на пътища /СПП/ по смисъла на чл.26 от Закона за пътищата.

Настоящият протокол е валиден до 13.08.2024 и се състави в 3 /три/ еднакви екземпляра – 2 /два/ за ОПУ-Шумен и 1 /един/ за „НЕТБОКС“ ЕООД.

КОМИСИЯ:

1. инж. Калоян Янков *Главен експерт отдел ИРД/ОПУ Шумен* *Подпис*	2. Пламен Ан. Петров *Главен специалист отдел ИРД/ОПУ Шумен* *Подпис.*	3. Вилдан Селим *управител на „НЕТБОКС“ ЕООД* *Подпис.*	4. Иван Радулов *проектант на „НЕТБОКС“ ЕООД* *Подпис...* .....

Р А З Р Е Ш Е Н И Е

за специално ползване на пътя чрез изграждане на нови и ремонт на съществуващи подземни и надземни линейни или отделно стоящи съоръжения в обхвата на пътя и в обслужващата зона

№ РСМП-200/05.07.22

На основание чл. 18, ал. 1, във връзка с чл. 26, ал. 3 от Закона за пътищата и чл. 18 и чл. 19 от Наредбата за специално ползване на пътищата, и следните документи:

1. Заявления вх. №№ 53-00-83/25.01.2022 г. и 53-00-424/15.06.2022 г. от „НЕТБОКС“ ЕООД за издаване на разрешението;
2. Нотариално заверено пълномощно на Иван Радулов, да представлява „НЕТБОКС“ ЕООД за чиито нужди се издава разрешението за изграждане на оптична кабелна линия;
3. Становище на ОПУ Шумен;
4. Копие от документ за платена такса по Тарифа за таксите, които се събират за преминаване и ползване на РПМ;
5. Декларация по образец на АПИ, рег. № 14431 от 15.12.2021 г.;
6. Удостоверение по чл. 87, ал. 6 от ДОПК;
7. Справка от публичния регистър на Комисията за регулиране на съобщенията;
8. Технически проект част “Пътна” – 3 бр.

Р А З Р Е Ш А В А М

на **„НЕТБОКС“ ЕООД,** ЕИК 200908379, със седалище и адрес на управление: област Русе, община Ветово, с. Смирненски ул. „Вихрен“ № 1, ет. 2, представлявано от Вилдан Селим, да извърши изграждане на трасе на оптичен кабел с 24 влакна за нуждите на „НЕТБОКС“ ЕООД на територията на община Шумен, при следните условия:

1. Заинтересованото лице “НЕТБОКС“ ЕООД да изгради за своя сметка в съответствие със съгласувания проект за обект: *„Подземна оптична мрежа за електронни съобщения за нуждите на „НЕТБОКС“ ЕООД на територията на Област Шумен, Община Шумен“, подобект: „Пресичане чрез хоризонтален сондаж на трасе на оптичен кабел с 24 влакна с Републикански път I-2 „Русе – Варна“ при км 109+833“*, засягащ **път I-2** „Русе – Шумен – Варна“, както следва:

- **от км 109+466 до км 109+833**, ляво в обслужващата зона на пътя;
- **при км 109+833** - пресичане чрез хоризонтален сондаж;
- **от км 109+833 до км 109+871**, дясно в обслужващата зона на пътя.

Армираният оптичен кабел с 24 влакна се изтегля в стоманена обсадна тръба Ø 100 на дълбочина минимум 8.18 м от нивото на пътната настилка.

1.1. При изграждането да се спазват условията от представените съгласувателни писма от собствениците на разположени в близост съществуващи мрежи и съоръжения.

2. Заинтересованото лице „НЕТБОКС“ ЕООД е длъжно да си набави всички необходими документи за извършване на строителни дейности, съгласно Закона за устройство на територията и подзаконовите нормативни актове.

3. При реконструкция на пътя, ако се налага изместване на съоръжението, то е за сметка на заинтересованото лице „НЕТБОКС“ ЕООД, за което има писмена декларация с Рег. № 14431/15.12.2021 г. Изместването да се осъществи в срок най-късно до един месец след уведомяването им от Агенция “Пътна инфраструктура”. В противен случай, АПИ/ОПУ не носи отговорност за съоръжението.

4. Заинтересованото лице “НЕТБОКС“ ЕООД да отстрани за своя сметка всички причинени повреди и нанесени щети по пътя в срок до 1 месец след изграждане на обекта в съответствие с чл. 57, ал. 1 от Закона за пътищата.

5. При отказ на заинтересованото лице “НЕТБОКС“ ЕООД да отстрани повредите в определения от администрацията срок, те се отстраняват за негова сметка по реда на чл. 57, ал. 2 от Закона за пътищата.

6. В случай, че при работата се ползват части от пътното платно, но не се налага спиране или отклоняване на движението, заинтересованото лице “НЕТБОКС“ ЕООД е длъжно да постави необходимата сигнализация, съгласно Наредба № 3/2010 г. за временната организация и безопасността на движението при извършване на строителни и монтажни работи по пътищата и улиците.

7. За да бъде издадено съответното разрешение за специално ползване на пътя при временно ползване на части от пътното платно и на земи в обхвата на пътя, най-малко 7 дни преди започване на работата заинтересованото лице “НЕТБОКС“ ЕООД да отправи към АПИ искане за издаване на такова разрешение и да приложи: проект /схема/ за временна организация на движението; копие от разрешението за строеж; копие от документ за платена такса за издаване на това разрешение.

8. Заинтересованото лице “НЕТБОКС“ ЕООД е длъжно да уведоми ОПУ Шумен за започване на строителните работи, за да може то да упражни контролните си функции.

9. В едномесечен срок след завършване на строителството заинтересованото лице “НЕТБОКС“ ЕООД е длъжно да представи в ОПУ Шумен екзекутивни чертежи, привързани километрично и нивелетно към съществуващата пътна мрежа. ОПУ Шумен не носи отговорност за евентуално нанесени щети при строителство и ремонт по пътя, вследствие на неточности в тези чертежи и необозначаване на съоръжението по неговото трасе.

10. Забраняват се всякакви строителни работи в обхвата на пътя в зимния период от 01 ноември до 31 март, ежегодно.

Настоящото разрешение е валидно до 05.07.2024 г. и е задължително условие за издаване на разрешение за строеж по смисъла на Закона за устройство на територията.

ПРЕДСЕДАТЕЛ НА УПРАВИТЕЛЕН СЪВЕТ НА
АГЕНЦИЯ „ПЪТНА ИНФРАСТРУКТУРА“ : .....

АГЕНЦИЯ ПЪТНА ИНФРАСТРУКТУРА * СОФИЯ *

Р А З Р Е Ш Е Н И Е

за специално ползване на пътя чрез изграждане на нови и ремонт на съществуващи подземни и надземни линейни или отделно стоящи съоръжения в обхвата на пътя и в обслужващата зона

№ РСУИ-201/05.07.22

На основание чл. 18, ал. 1, във връзка с чл. 26, ал. 3 от Закона за пътищата и чл. 18 и чл. 19 от Наредбата за специално ползване на пътищата, и следните документи:

1. Заявления вх. №№ 53-00-81/25.01.2022 г. и 53-00-423/15.06.2022 г. от „НЕТБОКС“ ЕООД за издаване на разрешението;
2. Нотариално заверено пълномощно на Иван Радулов, да представлява „НЕТБОКС“ ЕООД, за чиито нужди се издава разрешението за изграждане на оптична кабелна линия;
3. Становище на ОПУ Шумен;
4. Копие от документ за платена такса по Тарифа за таксите, които се събират за преминаване и ползване на РПМ;
5. Декларация по образец на АПИ, рег. № 14432 от 15.12.2021 г.;
6. Удостоверение по чл. 87, ал. 6 от ДОПК;
7. Справка от публичния регистър на Комисията за регулиране на съобщенията;
8. Технически проект, част “Пътна” – 3 бр.

Р А З Р Е Ш А В А М

на **„НЕТБОКС“ ЕООД,** ЕИК 200908379, със седалище и адрес на управление: област Русе, община Ветово, с. Смирненски ул. „Вихрен“ № 1, ет. 2, представлявано от Вилдан Селим, да извърши изграждане на трасе на оптичен кабел с 24 влакна за нуждите на „НЕТБОКС“ ЕООД на територията на община Шумен, обл. Шумен, при следните условия:

1. Заинтересованото лице “НЕТБОКС“ ЕООД да изгради за своя сметка в съответствие със съгласувания проект за обект: *„Подземна оптична мрежа за електронни съобщения за нуждите на „НЕТБОКС“ ЕООД на територията на Област Шумен, Община Шумен“, подобект: „Пресичане чрез хоризонтален сондаж на трасе на оптичен кабел с 24 влакна с АМ „Хемус“„София – Варна“ при км 339+800“,* засягащ **АМ „Хемус“**, както следва:
   - **от км 339+695 до км 339+800**, ляво в обслужващата зона на пътя;
   - **при км 339+800** - пресичане чрез хоризонтален сондаж:
   - **от км 339+800 до км 339+807**, дясно в обслужващата зона на пътя.

Армираният оптичен кабел с 24 влакна се изтегля в стоманена обсадна тръба Ø 100 на дълбочина минимум 7.65 м от нивото на пътната настилка.

1.1. При изграждането да се спазват условията от представените съгласувателни писма от собствениците на разположени в близост съществуващи мрежи и съоръжения.

2. Заинтересованото лице „НЕТБОКС“ ЕООД е длъжно да си набави всички необходими документи за извършване на строителни дейности, съгласно Закона за устройство на територията и подзаконовите нормативни актове.

3. При реконструкция на пътя, ако се налага изместване на съоръжението, то е за сметка на заинтересованото лице „НЕТБОКС“ ЕООД, за което има писмена декларация с Рег. № 14432 от 15.12.2021 г. Изместването да се осъществи в срок най-късно до един месец след уведомяването им от Агенция “Пътна инфраструктура”. В противен случай, АПИ/ОПУ не носи отговорност за съоръжението.

4. Заинтересованото лице “НЕТБОКС“ ЕООД да отстрани за своя сметка всички причинени повреди и нанесени щети по пътя в срок до 1 месец след изграждане на обекта в съответствие с чл. 57, ал. 1 от Закона за пътищата.

5. При отказ на заинтересованото лице “НЕТБОКС“ ЕООД да отстрани повредите в определения от администрацията срок, те се отстраняват за негова сметка по реда на чл. 57, ал. 2 от Закона за пътищата.

6. В случай, че при работата се ползват части от пътното платно, но не се налага спиране или отклоняване на движението, заинтересованото лице “НЕТБОКС“ ЕООД е длъжно да постави необходимата сигнализация, съгласно Наредба № 3/2010 г. за временната организация и безопасността на движението при извършване на строителни и монтажни работи по пътищата и улиците.

7. За да бъде издадено съответното разрешение за специално ползване на пътя при временно ползване на части от пътното платно и на земи в обхвата на пътя, най-малко 7 дни преди започване на работата заинтересованото лице “НЕТБОКС“ ЕООД да отправи към АПИ искане за издаване на такова разрешение и да приложи: проект /схема/ за временна организация на движението; копие от разрешението за строеж; копие от документ за платена такса за издаване на това разрешение.

8. Заинтересованото лице “НЕТБОКС“ ЕООД е длъжно да уведоми ОПУ Шумен за започване на строителните работи, за да може то да упражни контролните си функции.

9. В едномесечен срок след завършване на строителството заинтересованото лице “НЕТБОКС“ ЕООД е длъжно да представи в ОПУ Шумен екзекутивни чертежи, привързани километрично и нивелетно към съществуващата пътна мрежа. ОПУ Шумен не носи отговорност за евентуално нанесени щети при строителство и ремонт по пътя, вследствие на неточности в тези чертежи и необозначаване на съоръжението по неговото трасе.

10. Забраняват се всякакви строителни работи в обхвата на пътя в зимния период от 01 ноември до 31 март, ежегодно.

Настоящото разрешение е валидно до 05.07.2024г. и е задължително условие за издаване на разрешение за строеж по смисъла на Закона за устройство на територията.

ПРЕДСЕДАТЕЛ НА УПРАВИТЕЛЕН СЪВЕТ НА
АГЕНЦИЯ „ПЪТНА ИНФРАСТРУКТУРА“ : .....

АГЕНЦИЯ ПЪТНА ИНФРАСТРУКТУРА * СОФИЯ *

МИНИСТЕРСТВО НА РЕГИОНАЛНОТО РАЗВИТИЕ И БЛАГОУСТРОЙСТВОТО
АГЕНЦИЯ „ПЪТНА ИНФРАСТРУКТУРА“

Р А З Р Е Ш Е Н И Е

за специално ползване на пътищата чрез изграждане на нови и ремонт на съществуващи подземни и надземни линейни или отделно стоящи съоръжения в обхвата на пътя и в обслужващата зона

№ РСПП-Н/ 20.-02-2024

На основание чл. 18, ал. 1, във връзка с чл. 26, ал. 3 от Закона за пътищата и чл. 18 и чл. 19 от Наредбата за специално ползване на пътищата, и следните документи:

1. Искане с вх. № 53-00-170/12.02.2024г. на „НЕТБОКС“ ЕООД за издаване на разрешение;
2. Нотариално заверено пълномощно на Иван Радулов, да представлява „НЕТБОКС“ ЕООД за чиито нужди се издава разрешението за изграждане на оптична кабелна линия;
3. Становище на ОПУ Шумен;
4. Копие от документ за платена такса по Тарифа за таксите, които се събират за преминаване и ползване на РПМ № 568335194;
5. Декларация по образец на АПИ, с която се заявява, че при необходимост от изместване на съоръжението заявителят ще извърши това за собствена сметка Рег. № 14430 от 15.12.2021г.;
6. Справка от публичния регистър на Комисията за регулиране на съобщенията;
7. Технически проект, част “Пътна” – 3 бр.

Р А З Р Е Ш А В А М

на **„НЕТБОКС“ ЕООД,** ЕИК 200908379, със седалище и адрес на управление: област Русе, община Ветово, с. Смирненски ул. „Вихрен“ № 1, ет. 2, представлявано от Вилдан Селим – Управител, да извърши изграждане на трасе на оптичен кабел с 24 влакна за нуждите на „НЕТБОКС“ ЕООД на територията на общ. Смядово, обл. Шумен при следните условия:

1. Заинтересованото лице “НЕТБОКС“ ЕООД да изгради за своя сметка в съответствие със съгласувания проект за обект: *„Подземна оптична мрежа за електронни съобщения за нуждите на „НЕТБОКС“ ЕООД на територията на Област Шумен, Община Смядово“. Подобект: „Полагане в обхвата на републикански път II-73 „Шумен – Смядово – Карнобат“ от км 21+076 до км 21+130 и пресичане чрез хоризонтален сондаж на трасе на оптичен кабел с 24 влакна с Републикански път II-73 „Шумен – Смядово – Карнобат“, при км 21+130“*, засягащ обхвата и обслужващата зона на път **II-73 „Шумен – Смядово – Карнобат“** от км 21+076 до км 21+130, като при км 21+130 чрез хоризонтален сондаж, оптичния кабел пресича републиканския път и трасето е извън урбанизирана територия. Армирания оптичния кабел с 24 влакна, да се положи в обсадна тръба от стомана Ø100 на дълбочина минимум 1,55 м измерено от нивото на пътната настилка.

1.1. При изграждането да се спазват условията от представените съгласувателни писма от собствениците на разположени в близост съществуващи мрежи и съоръжения.

2. Заинтересуваното лице „НЕТБОКС“ ЕООД е длъжно да си набави всички необходими документи за извършване на строителни дейности, съгласно Закона за устройство на територията и подзаконовите нормативни актове.

3. При реконструкция на пътя, ако се налага изместване на провода/съоръжението, то е за сметка на заинтересуваното лице „НЕТБОКС“ ЕООД, за което има писмена декларация с Рег. № 14430 от 15.12.2021 г. Изместването да се осъществи в срок най-късно до един месец след уведомяването им от Агенция “Пътна инфраструктура”. В противен случай, АПИ/ОПУ не носи отговорност за съоръжението.

4. Заинтересуваното лице „НЕТБОКС“ ЕООД да отстрани за своя сметка всички причинени повреди и нанесени щети по пътя в срок до 1 месец след изграждане на обекта в съответствие с чл. 57, ал. 1 от Закона за пътищата.

5. При отказ на заинтересуваното лице „НЕТБОКС“ ЕООД да отстрани повредите в определения от администрацията срок, те се отстраняват за негова сметка по реда на чл. 57, ал. 2 от Закона за пътищата.

6. В случай, че при работата се ползват части от пътното платно, но не се налага спиране или отклоняване на движението, заинтересуваното лице „НЕТБОКС“ ЕООД е длъжно да постави необходимата сигнализация, съгласно Наредба № 3/2010 г. за временната организация и безопасността на движението при извършване на строителни и монтажни работи по пътищата и улиците.

7. За да бъде издадено съответното разрешение за специално ползване на пътя при временно ползване на части от пътното платно и на земи в обхвата на пътя, най-малко 15 дни преди започване на работата заинтересуваното лице „НЕТБОКС“ ЕООД да отправи към АПИ искане за издаване на такова разрешение и да приложи: проект /схема/ за временна организация на движението; копие от разрешението за строеж; копие от документ за платена такса за издаване на това разрешение.

8. Заинтересованото лице „НЕТБОКС“ ЕООД е длъжно да уведоми ОПУ Шумен за започване на строителните работи, за да може ОПУ да упражни контролните си функции.

9. В случай на предявени претенции от трети лица за навлизане в частна собственост или причинени вреди на съществуващи линейни проводи в резултат от изпълнението на обекта, заинтересуваното лице да решава самостоятелно възникналите проблеми, без да се намесва АПИ/ОПУ.

10. В едномесечен срок след завършване на строителството заинтересуваното лице „НЕТБОКС“ ЕООД е длъжно да представи в ОПУ Шумен екзекутивни чертежи, привързани километрично и нивелетно към съществуващата пътна мрежа. ОПУ Шумен не носи отговорност за евентуално нанесени щети при строителство и ремонт по пътя, вследствие на неточности в тези чертежи и необозначаване на съоръжението по неговото трасе.

11. Забраняват се всякакви строителни работи в обхвата на пътя в зимния период от 01 ноември до 31 март, ежегодно.

Настоящото разрешение е валидно до 20.02.2026 г. и е задължително условие за издаване на разрешение за строеж по смисъла на Закона за устройство на територията.

ОБЛАСТНО ПЪТНО УПРАВЛЕНИЕ АПИ ШУМЕН

ИНЖ. ДИМИТЪР КОВАЧЕВ
ДИРЕКТОР ОБЛАСТНО ПЪТНО УПРАВЛЕНИЕ – ШУМЕН

МИНИСТЕРСТВО НА РЕГИОНАЛНОТО РАЗВИТИЕ И БЛАГОУСТРОЙСТВОТО
АГЕНЦИЯ „ПЪТНА ИНФРАСТРУКТУРА“

Р А З Р Е Ш Е Н И Е

за специално ползване на пътищата чрез изграждане на нови и ремонт на съществуващи подземни и надземни линейни или отделно стоящи съоръжения в обхвата на пътя и в обслужващата зона

№ РСПП-5 / 20-02-2024

На основание чл. 18, ал. 1, във връзка с чл. 26, ал. 3 от Закона за пътищата и чл. 18 и чл. 19 от Наредбата за специално ползване на пътищата, и следните документи:

1. Искане с вх. № 53-00-169/12.02.2024г. на „НЕТБОКС“ ЕООД за издаване на разрешението;
2. Нотариално заверено пълномощно на Иван Радулов, да представлява „НЕТБОКС“ ЕООД за чиито нужди се издава разрешението за изграждане на оптична кабелна линия;
3. Становище на ОПУ Шумен;
4. Копие от документ за платена такса по Тарифа за таксите, които се събират за преминаване и ползване на РПМ № 568335192;
5. Декларация по образец на АПИ, с която се заявява, че при необходимост от изместване на съоръжението заявителят ще извърши това за собствена сметка от № 14430/15.12.2021г.;
6. Справка от публичния регистър на Комисията за регулиране на съобщенията;
7. Технически проект, част “Пътна” – 3 бр.

Р А З Р Е Ш А В А М

на **„НЕТБОКС“ ЕООД,** ЕИК 200908379, със седалище и адрес на управление: област Русе, община Ветово, с. Смирненски ул. „Вихрен“ № 1, ет. 2, представлявано от Вилдан Селим – Управител, да извърши изграждане на трасе на оптичен кабел с 24 влакна за нуждите на „НЕТБОКС“ ЕООД на територията на общ. Хитрино, обл. Шумен, при следните условия:

1. Заинтересованото лице “НЕТБОКС“ ЕООД да изгради за своя сметка в съответствие със съгласувания проект за обект: *„Подземна оптична мрежа за електронни съобщения за нуждите на „НЕТБОКС“ ЕООД на територията на Област Шумен, Община Хитрино“. Подобект: „Пресичане чрез хоризонтален сондаж на трасе на оптичен кабел с 24 влакна с Републикански път III-7004 „Тимарево – Струйно“, при км 7+368“,* засягащ обхвата и обслужващата зона на път III-7004 „Тимарево – Струйно“ при км 7+368, чрез хоризонтален сондаж, оптичния кабел пресича републиканския път и трасето попада извън урбанизирана територия. Армирания оптичния кабел с 24 влакна, да се положи в обсадна тръба от стомана Ø100 на дълбочина минимум 1,87 м измерено от нивото на пътната настилка.

1.1. При изграждането да се спазват условията от представените съгласувателни писма от собствениците на разположени в близост съществуващи мрежи и съоръжения – *когато има такива.*

2. Заинтересуваното лице "НЕТБОКС" ЕООД е длъжно да си набави всички необходими документи за извършване на строителни дейности, съгласно Закона за устройство на територията и подзаконовите нормативни актове.

3. При реконструкция на пътя, ако се налага изместване на провода/съоръжението, то е за сметка на заинтересуваното лице "НЕТБОКС" ЕООД, за което има писмена декларация с Рег. № 14433 от 15.12.2021г. Изместването да се осъществи в срок най-късно до един месец след уведомяването им от Агенция "Пътна инфраструктура". В противен случай, АПИ/ОПУ не носи отговорност за съоръжението.

4. Заинтересуваното лице "НЕТБОКС" ЕООД да отстрани за своя сметка всички причинени повреди и нанесени щети по пътя в срок до 1 месец след изграждане на обекта в съответствие с чл. 57, ал. 1 от Закона за пътищата.

5. При отказ на заинтересуваното лице "НЕТБОКС" ЕООД да отстрани повредите в определения от администрацията срок, те се отстраняват за негова сметка по реда на чл. 57, ал. 2 от Закона за пътищата.

6. В случай, че при работата се ползват части от пътното платно, но не се налага спиране или отклоняване на движението, заинтересуваното лице "НЕТБОКС" ЕООД е длъжно да постави необходимата сигнализация, съгласно Наредба № 3/2010 г. за временната организация и безопасността на движението при извършване на строителни и монтажни работи по пътищата и улиците.

7. За да бъде издадено съответното разрешение за специално ползване на пътя при временно ползване на части от пътното платно и на земи в обхвата на пътя, най-малко 15 дни преди започване на работата заинтересуваното лице "НЕТБОКС" ЕООД да отправи към АПИ искане за издаване на такова разрешение и да приложи: проект /схема/ за временна организация на движението; копие от разрешението за строеж; копие от документ за платена такса за издаване на това разрешение.

8. Заинтересованото лице "НЕТБОКС" ЕООД е длъжно да уведоми ОПУ Шумен за започване на строителните работи, за да може ОПУ да упражни контролните си функции.

9. В случай на предявени претенции от трети лица за навлизане в частна собственост или причинени вреди на съществуващи линейни проводи в резултат от изпълнението на обекта, заинтересуваното лице да решава самостоятелно възникналите проблеми, без да се намесва АПИ/ОПУ.

10. В едномесечен срок след завършване на строителството заинтересуваното лице "НЕТБОКС" ЕООД е длъжно да представи в ОПУ Шумен екзекутивни чертежи, привързани километрично и нивелетно към съществуващата пътна мрежа. ОПУ Шумен не носи отговорност за евентуално нанесени щети при строителство и ремонт по пътя, вследствие на неточности в тези чертежи и необозначаване на съоръжението по неговото трасе.

11. Забраняват се всякакви строителни работи в обхвата на пътя в зимния период от 01 ноември до 31 март, ежегодно.

Настоящото разрешение е валидно до 20.02.2026 г. и е задължително условие за издаване на разрешение за строеж по смисъла на Закона за устройство на територията.

ОБЛАСТНО ПЪТНО УПРАВЛЕНИЕ АПИ ШУМЕН

ИНЖ. ДИМИТЪР КОВАЧЕВ
ДИРЕКТОР ОБЛАСТНО ПЪТНО УПРАВЛЕНИЕ – ШУМЕН

РЕПУБЛИКА БЪЛГАРИЯ
Министерство на околната среда и водите

РЕГИОНАЛНА ИНСПЕКЦИЯ ПО ОКОЛНАТА СРЕДА И ВОДИТЕ - ШУМЕН

Изх. No УПП - 16 -(8/
...05.. .04.2021 г.

ДО

ВИЛДАН СЕЛИМ
УПРАВИТЕЛ
НА „НЕТБОКС“ ЕООД
ЧРЕЗ ИНЖ. ИВАН РАДУЛОВ
УЛ. „ВИХРЕН“ № 1
С. СМИРНЕНСКИ
ОБЩ. ВЕТРИНО, ОБЛ. РУСЕ
e-mail: iradulow@abv.bg

КОПИЕ: КМЕТ НА ОБЩИНА ХИТРИНО
КМЕТСТВО С. ВИСОКА ПОЛЯНА
КМЕТСТВО С. ТРЕМ
КМЕТСТВО С. ТИМАРЕВО
КМЕТСТВО С. ДОБРИ ВОЙНИКОВО
КМЕТСТВО С. ДЛЪЖКО
КМЕТ НА ОБЩИНА ШУМЕН
КМЕТСТВО С. БЕЛОКОПИТОВО
КМЕТСТВО С. ЛОЗЕВО
КМЕТСТВО С. ПАНАЙОТ ВОЛОВО
КМЕТ НА ОБЩИНА СМЯДОВО
КМЕТСТВО С. БЯЛ БРЯГ
КМЕТСТВО С. ЯНКОВО
БДДР- ГР. ПЛЕВЕН
БДЧР- ГР. ВАРНА

ОТНОСНО: ПУП-Парцеларен план за подземна оптична мрежа за електронни съобщения за нуждите на „НЕТБОКС“ ЕООД на територията на Област Шумен

УВАЖАЕМА Г-ЖО СЕЛИМ,
УВАЖАЕМИ Г-Н РАДУЛОВ,

Във връзка с депозирано уведомление с Вх. № УПП- 16/ 05.02.2021 г. на РИОСВ - гр. Шумен. и проведени консултации с БДДР- гр. Плевен и БДЧР- гр. Варна, на основание чл. 6а, т.2 от *Наредбата за условията и реда за извършване на оценка за съвместимостта на планове, програми, проекти и инвестиционни предложения с предмета и целите на опазване на защитените зони (Наредбата за ОС, ДВ бр.73/2007 г., изм. и доп.)*, Ви информирам следното:

ПУП-Парцеларен план за подземна оптична мрежа за електронни съобщения за нуждите на „НЕТБОКС“ ЕООД на територията на Област Шумен **попада** в обхвата на **чл. 2, ал. 2** от Наредбата за ОС.

Целта на проекта е да се изработи ПУП-Парцеларен план за подземна оптична мрежа за електронни съобщения за нуждите на „НЕТБОКС“ ЕООД на територията на Област Шумен. Трасетата попадат на територията на три общини в Област Шумен, като изпълнението на проекта ще става поетапно:

1. Етап 1 – Община Хитрино - с трасета:

1.1. От рег. граница на Община Разград – до местен асфалтов път при с. Висока поляна;

1.2 Трасе по местен асфалтов път – от с. Висока поляна до с. Трем. Трасето се разполага изцяло в местен път;

1.3. От местен асфалтов път на с. Трем – обиколно северно на с. Трем – до местен асфалтов път за с. Д. Войниково;

1.4. Трасе по местен асфалтов път – от с. Трем до с. Д. Войниково. Трасето се разполага изцяло в местен път;

1.5. От с. Добри Войниково – с отклонения към с. Тимарево и с. Длъжко – до землищна граница на с. П. Волово, Община Шумен;

2. Етап 2 – Община Шумен - с трасета:

2.1. От землищна граница на с. Длъжко, Община Хитрино – до с. Панайот Волово;

2.2. От с. П. Волово до местен асфалтов път за с. Лозево;

2.3. Трасе по местен асфалтов път до с. Лозево; трасето се разполага изцяло в местен път;

2.4. От местен асфалтов път за с. Лозево – обиколно на с. Лозево източно – до местен асфалтов път за гр. Шумен;

2.5. Трасе по местен асфалтов път до гр. Шумен. Трасето се разполага изцяло в местен път.

3. Етап 3 – Община Смядово, с трасета:

3.1. От регулационна граница на гр. Смядово – до рег. граница на с. Бял бряг;

3.2. От регулационна граница на с. Бял бряг - до регулационна граница на с. Янково.

Предвижда се в посочените трасета да се положи армиран оптичен кабел чрез използване на технологията с виброплуг - директно полагане в земята без изкоп.

Не се предлага второ вариантно трасе. Възложителят предвижда в населените места – с. Длъжко, с. Тимарево, с. Белокопитово, с. Лозево, с. Висока поляна, с. Трем, с. Бял бряг и с. Янково да изгради електронна съобщителна мрежа, чрез окачване на съобщителен кабел по съществуващи стълбове Ниско напрежение - след сключване на Договор със собственика им.

На територията на Община Хитрино, дължината на трасетата е 17815м. Подбрани са трасета, засягащи имоти общинска собственост, без да се преминава през имоти частна собственост. В землището на с. Тимарево е предвиден сондаж на Републикански път, след съгласуване с ОПУ Шумен. В землището на с. Добри Войниково е предвидено преминаване на имот с НТП – „Води и водни течения“. Преминаването ще се извърши по съществуващ мост, въздушно, чрез окачване в защитна тръба, без да се нарушава предпазна дига или да се правят изменения в речното корито.

На територията на Община Шумен, дължината на трасетата е 7604м. Подбрани са трасета, засягащи имоти общинска собственост, без да се преминава през имоти частна собственост. В землището на с. Белокопитово е предвидено пресичане на Автомагистрала и Републикански път, като пресичането ще се извърши в черен път, под пътните съоръжения с предвидени за целта мостове, след съгласуване с ОПУ Шумен.

На територията на Община Смядово, дължината на трасетата е 9017м. Подбрани са трасета, засягащи имоти общинска собственост, без да се преминава през имоти частна собственост. В землището на с. Янково, трасето преминава в обхвата на местен път в имот 87429.26.234. Същият път, в землището на с. Бял бряг е общински, а в землището на с. Янково - държавен. В землището на гр. Смядово е предвидено преминаване в обхвата и пресичане на Републикански път, след съгласуване с ОПУ Шумен. В землището на гр. Смядово е предвидено пресичане на река - преминаването ще се извърши по съществуващ мост, въздушно, чрез окачване в защитна тръба, без да се нарушава предпазна дига или да се правят изменения в речното корито.

Общата дължина на предложените трасета е 34 436м.

Подземната кабелна мрежа по новите трасета ще се изпълни с 1 брой оптичен армиран кабел, с 24 влакна, положен в земята с виброплуг на дълбочина от 1,1 m.

Засегнатите имоти са както следва: 11275.29.110, 11275.40.3, 11275.40.161 землище с. Висока поляна, общ. Хитрино; 73050.11.106, 73050.13.107, 73050.14.97, 73050.19.32, 73050.32.112,

73050.64.55 земл. с. Трем, общ. Хитрино; 72401.10.101, 72401.10.986, 72401.11.986, 72401.13.789, 72401.13.935, 72401.14.791, 72401.14.926, 72401.14.986, 72401.15.917, 72401.15.953, 72401.15.986, 72401.16.914, 72401.16.938, 72401.31.836, 72401.32.836, 72401.33.849, 72401.34.849, 72401.36.849 земл. с. Тимарево, общ. Хитрино; 21405.30.56, 21405.30.60, 21405.30.102, 21405.35.107, 21405.36.97, 21405.39.107, 21405.43.160, 21405.47.66, 21405.58.96 земл. с. Добри Войниково, общ. Хитрино; 21289.2.169, 21289.2.321, 21289.2.326, 21289.16.384, 21289.19.322 земл. с. Длъжко, общ. Хитрино; 03633.4.30, 03633.5.49, 03633.11.96, 03633.12.17, 03633.15.10, 03633.15.102, 03633.15.103, 03633.15.106, 03633.15.107, 03633.18.20, 03633.29.6 земл. с. Белокопитово, общ. Шумен; 44032.5.71, 44032.6.77, 44032.6.78, 44032.7.32, 44032.7.33, 44032.7.34, 44032.7.35, 44032.11.79, 44032.25.5, 44032.25.6 земл. с. Лозево, общ. Шумен; 55316.4.25, 55316.4.106, 55316.54.30, 55316.66.40, 55316.66.71, 55316.66.73, 55316.66.185 земл. с. Панайот Волово, общ. Шумен; 07729.7.19, 07729.9.29, 07729.10.19, 07729.57.260, 07729.60.220, 07729.61.230, 07729.68.168, 07729.147.19, 07729.213.168 земл. с. Бял бряг, общ. Смядово; 87429.26.234 земл. с. Янково, общ. Смядово; 67708.28.661, 67708.34.176, 67708.36.662, 67708.38.60, 67708.39.191, 67708.80.752, 67708.81.219 и 67708.242.143 земл. гр. Смядово, общ. Смядово.

Използваната технология е безотпадна, като отпадъци - пръст и камъни, ще се формират единствено при направата на изкопите за съединителните муфи. Същите ще се надробят и вложат за направата на обратния насип, след заварянето на муфите. За ползотворяването на формираните отпадъци ще се изготви отделен План за управлението на отпадъците.

Възложителят предвижда да се учреди максималния размер на сервитутната ивица – 1,00м – по 0,50м от двете страни на провода. Полагането на армирания кабел е безизкопно.

По отношение опазване на биологичното разнообразие:

ПУП-ПП **не попада в защитени територии** по смисъла на Закона за защитените територии /ЗЗТ/ (ДВ бр.133/ 1998 г., доп. и изм.).

Имоти 44032.6.78, 44032.7.32, 44032.7.33, 44032.7.34 и 44032.7.35 земл. с. Лозево, общ. Шумен, част от трасето на ПУП **попадат в** защитена зона /ЗЗ/ съгласно Закона за биологичното разнообразие /ЗБР/ (ДВ бр.77/ 2002 г., доп. и изм.) BG 0000382 „Шуменско плато" за опазване на природните местообитания (обявена със Заповед № РД-1032/ 17.12.2020 г. на Министъра на околната среда и водите, обн. ДВ бр. 19/ 05.03.2021г.) **и граничат** с Природен парк „Шуменско плато" (Заповед за обявяване №79/ 05.02.1980 г. на Комитета за опазване на природната среда при Министерски съвет; Заповед за прекатегоризация № РД-563/ 08.05.2003 г. на МОСВ, бр. 60/ 2003г. и План за управление, приет с Решение на Министерски съвет № 464/ 23.06.2011 г.), **без да го засягат**. Останалите имоти от земл. с. Лозево, общ. Шумен, предмет на ПУП **не попадат** в ЗЗ BG 0000382 „Шуменско плато" за опазване на природните местообитания. При направената проверка за допустимост се установи, че ПУП-ПП **е допустим** спрямо наложените с цитираната по- горе заповед режими и ограничения, касаещи ЗЗ BG 0000382 „Шуменско плато". Имоти 07729.57.260, 07729.60.220 и 07729.61.230 земл. с. Бял бряг, общ. Смядово, и имоти 67708.36.662 и 67708.80.752, земл. гр. Смядово, общ. Смядово засягат ЗЗ BG 0000501 „Голяма Камчия" за опазване на природните местообитания (Приета от Министерски съвет с Решение № 122/ 02.03.2007г., ДВ бр. 21/ 09.03.2007г.; изменено с Решение № 615/ 02.09.2020г. на МС, ДВ бр. 79/ 08.09.2020г.). Към момента ЗЗ BG 0000501 „Голяма Камчия" не е обявена със заповеди с наложени режими и ограничения съгласно ЗБР.

РИОСВ - Шумен е извършила консултация с Басейнови дирекции „Дунавски район"- гр. Плевен и „Черноморски район"- гр. Варна по отношение на чл.155, ал.1, т.23 от Закона за водите. Съгласно постъпило становище от БДДР с техен изх. № ПУ - 01-125-(1)/ 18.02.2021г., копие от което прилагам, ПУП-Парцеларен план за подземна оптична мрежа за електронни съобщения за нуждите на „НЕТБОКС" ЕООД на територията на Област Шумен е допустим при условие, че се спазват мерките, посочени в т.1 и законовите изисквания, посочени в т.2 от становището.

Съгласно постъпило становище от БДЧР с техен изх. № 05-11-358(А6)/ 19.03.2021г., копие от което прилагам, ПУП-ПП е допустим спрямо ПУРБ и ПУРН, и реализирането му няма да окаже значително въздействие върху водите и водните екосистеми при условие, че:

- се спазват нормативните изисквания, посочени в т. III от становището;
- не се допуска замърсяване на водите и влошаване на състоянието на водните тела.

По отношение разпоредбите на глава шеста от Закона за опазване на околната среда:

ПУП-Парцеларен план за подземна оптична мрежа за електронни съобщения за нуждите на „НЕТБОКС“ ЕООД на територията на Област Шумен и предвидените с него дейности не попадат и не могат да бъдат отнесени към някоя от позициите на Приложения № 1 и № 2 на Закона за опазване на околната среда (ЗООС), и не подлежат на регламентираните по реда на глава шеста от него процедури по оценка на въздействието върху околната среда (ОВОС) или екологична оценка (ЕО).

С оглед гореизложеното, отчитайки местоположението, обема и характера на ПУП-ПП, както и че при реализирането му не се очаква трансформация на местообитания и местообитания на видове, предмет на опазване в защитените зони, не се създава преграда, която да възпрепятства миграция на видове, считаме, че ПУП-Парцеларен план за подземна оптична мрежа за електронни съобщения за нуждите на „НЕТБОКС“ ЕООД на територията на Област Шумен **няма вероятност** от отрицателно въздействие върху ЗЗ BG 0000382 „Шуменско плато” и BG 0000501 „Голяма Камчия”, за опазване на природните местообитания, от мрежата „Натура 2000“. В тази връзка и на основание чл. 2, ал. 2 от Наредбата за ОС Ви уведомявам, че **преценката** на компетентния орган за ПУП-Парцеларен план за подземна оптична мрежа за електронни съобщения за нуждите на „НЕТБОКС“ ЕООД на територията на Област Шумен е, че **не е необходимо провеждане на процедура** по реда на Глава втора от Наредбата за ОС.

Настоящото се отнася само за заявените параметри на ПУП-ПП и не отменя необходимостта от получаване на съгласувания или разрешителни, предвидени в други закони и подзаконови нормативни актове.

При всички случаи на промяна в параметрите на ПУП-ПП или на някои от обстоятелствата, при които е изготвено **настоящото писмо**, възложителят е длъжен да уведоми незабавно РИОСВ - гр. Шумен за промените.

Приложение:

1. Копие на Становище с изх. № ПУ - 01-125-(1)/ 18.02.2021г. на БДДР- гр. Плевен;
2. Копие на Становище с изх. № 05-11-358(А6)/ 19.03.2021г. на БДЧР- гр. Варна.

С уважение,
Д-Р НАТАЛИЯ ГОСПОДИНОВА
Директор на РИОСВ – Шумен