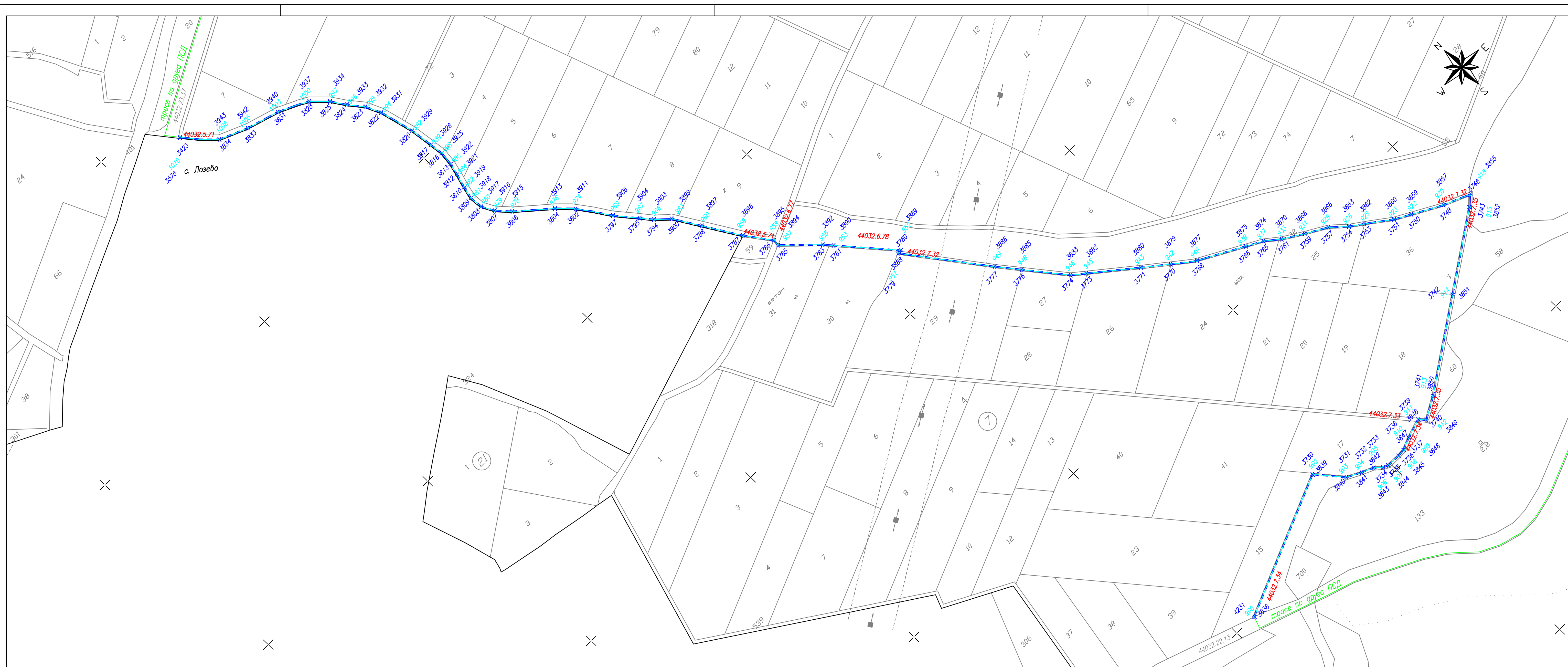

Легенда

	трасе на подземна оптична мрежа
	сервитут на подземна оптична мрежа
	граница на населено място
	граница на землище
21	чупка от оста на трасето
21	чупка от сервитута
44	номер на имот
44032.37.7	номер на засегнат имот

ПРОЕКТ ГЕО

РУСЕ, УЛ."ЦЪРКОВНА НЕЗАВИСИМОСТ" 18, ЕТ 3, ОФИС 6А
ТЕЛ: 0885 064 771, 0889 164 771, E-MAIL: PROEKTGEO@ABV.BG

ОБЕКТ: Подземна оптична мрежа за електронни съобщения за нуждите на "НЕТБОКС" ЕООД на територията на област Шумен, община Шумен - Етап 2

Парцеларен план				Чертеж 2.3
Част: Геодезия	Фаза: ПУП		М1:2000	2021 г.
ПРОЕКТАНТИ:	инж. Я. Николов			
СЪГЛАСУВАЛИ: Техн.	инж. И. Радулов			
Констр.				
ВиК				
ЕЛ				
ОВ				
ВЪЗЛОЖИТЕЛ:	"НЕТБОКС" ЕООД			
УПРАВИТЕЛ:	Георги Ангелов			

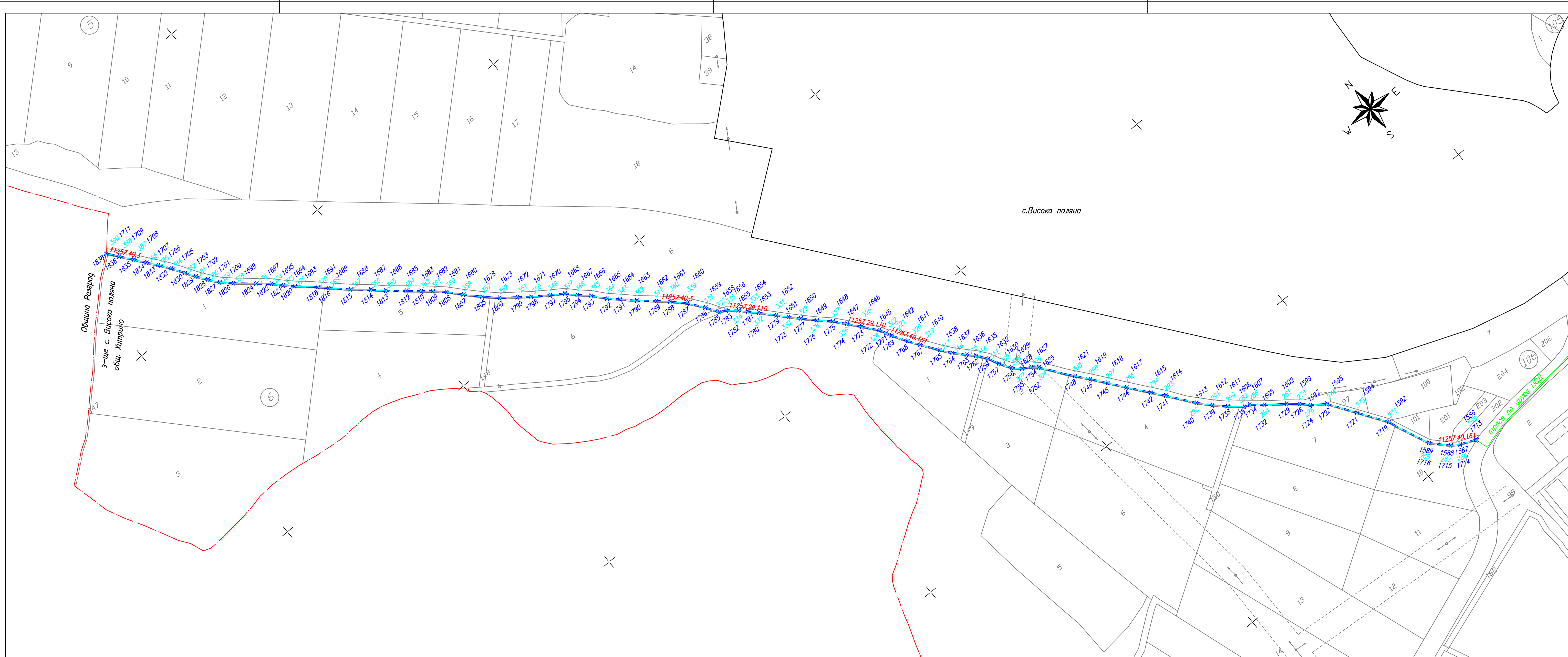

Легенда

	трасе на подземна оптична мрежа
	сервитут на подземна оптична мрежа
	граница на населено място
	граница на землище
21	чупка от оста на трасето
21	чупка от сервитута
44	номер на имот
44032.37.7	номер на засегнат имот

ПРОЕКТ ГЕО

РУСЕ, УЛ."ЦЪРКОВНА НЕЗАВИСИМОСТ" 18, ЕТ 3, ОФИС 6А
ТЕЛ: 0885 064 771, 0889 164 771, E-MAIL: PROEKTGEO@ABV.BG

ОБЕКТ: Подземна оптична мрежа за електронни съобщения за нуждите на "НЕТБОКС" ЕООД на територията на област Шумен, община Хитрино - Етап 1

Парцеларен план				Чертеж 1.1
Част: Геодезия	Фаза: ПУП		М1:2000	2021 г.
ПРОЕКТАНТИ:	инж. Я. Николов			
СЪГЛАСУВАЛИ: Техн.	инж. И. Радулов			
Констр.				
ВиК				
ЕЛ				
ОВ				
ВЪЗЛОЖИТЕЛ:	"НЕТБОКС" ЕООД			
УПРАВИТЕЛ:	Георги Ангелов			

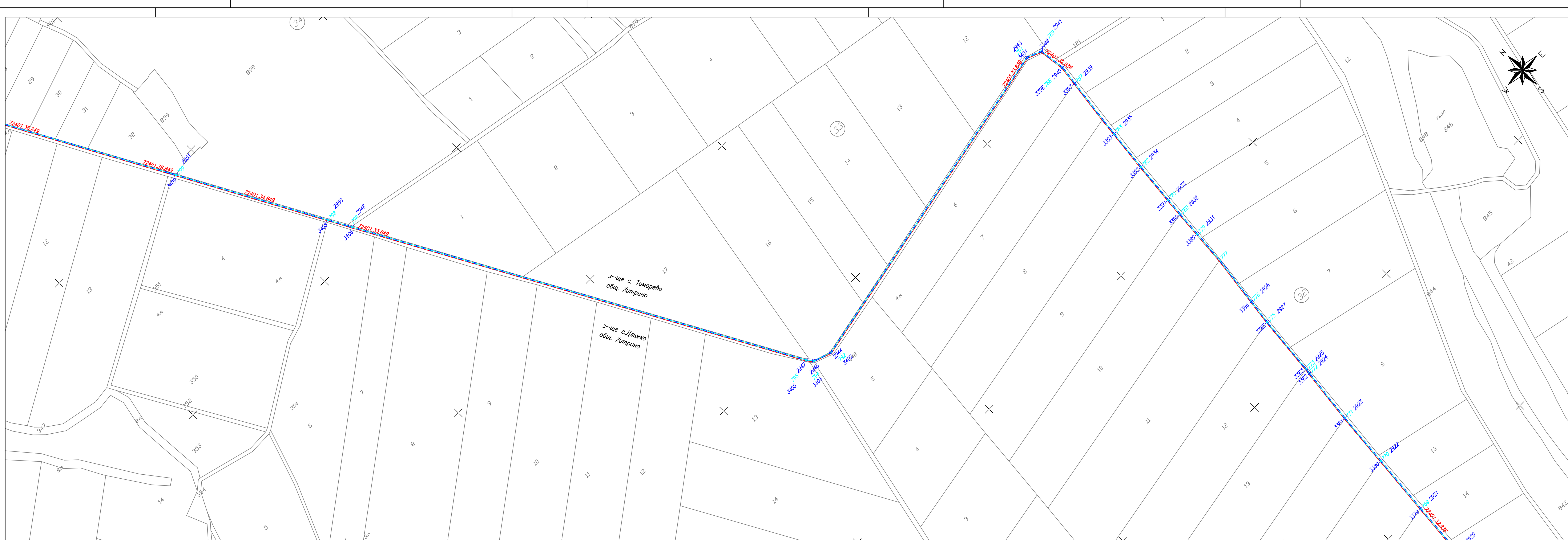

Легенда

	трасе на подземна оптична мрежа
	сервитут на подземна оптична мрежа
	граница на населено място
	граница на землище
21	чупка от оста на трасето
21	чупка от сервитута
44	номер на имот
44032.37.7	номер на засегнат имот

ПРОЕКТ ГЕО

РУСЕ, УЛ."ЦЪРКОВНА НЕЗАВИСИМОСТ" 18, ЕТ 3, ОФИС 6А
ТЕЛ: 0885 064 771, 0889 164 771, E-MAIL: PROEKTGEO@ABV.BG

ОБЕКТ: Подземна оптична мрежа за електронни съобщения за нуждите на "НЕТБОКС" ЕООД на територията на област Шумен, община Хитрино - Етап 1

Парцеларен план				Чертеж 1.8
Част: Геодезия	Фаза: ПУП		М1:2000	2021 г.
ПРОЕКТАНТИ:	инж. Я. Николов			
СЪГЛАСУВАЛИ: Техн.	инж. И. Радулов			
Констр.				
ВиК				
ЕЛ				
ОВ				
ВЪЗЛОЖИТЕЛ:	"НЕТБОКС" ЕООД			
УПРАВИТЕЛ:	Георги Ангелов			

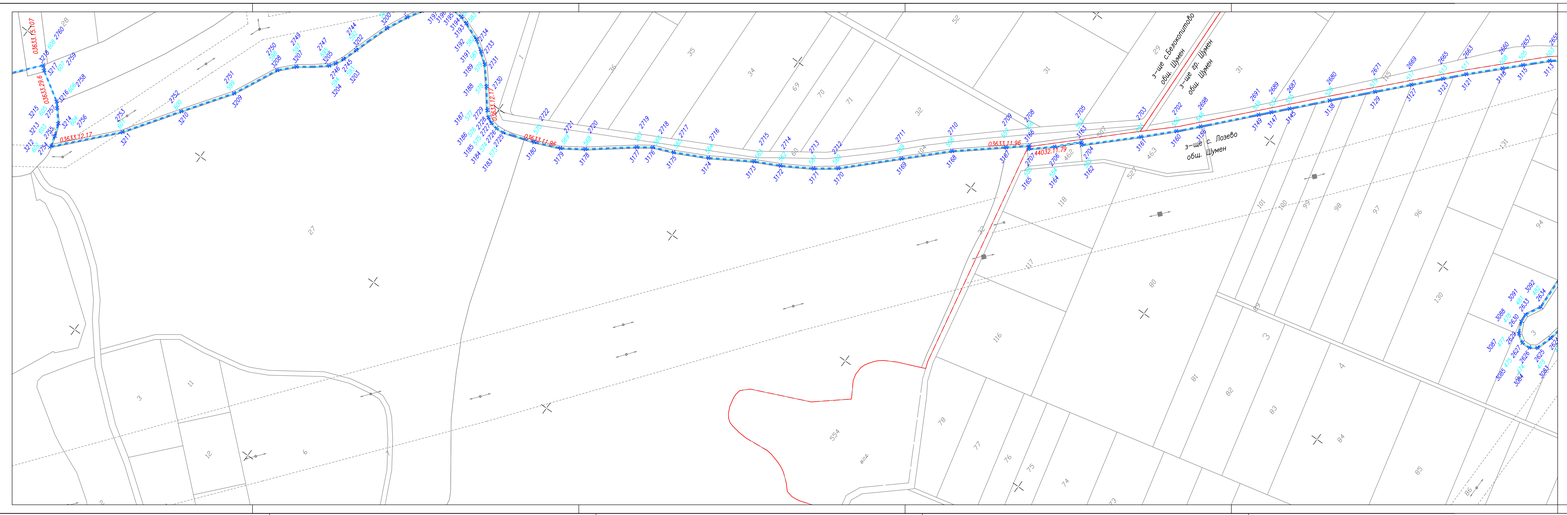

Легенда

- *трасе на подземна оптична мрежа*
- *сервитут на подземна оптична мрежа*
- *граница на населено място*
- *граница на землище*
- *чупка от оста на трасето*
- *чупка от сервитута*
- *44* *номер на имот*
- *44032.37.7* *номер на засегнат имот*

ПРОЕКТ ГЕО

ЕИК 175...

Област Шумен, община Хитрино, с. Хитрино, ул. "Ал. Стамболийски" № 1, тел.: 0887 ...

ОБЕКТ: Подземна оптична мрежа за електронни съобщения за нуждите на "НЕТБОКС" ЕООД на територията на област Шумен, община Шумен - Етап 2

Парцеларен план			Чертеж 2.2
Част: Геодезия	Фаза: ПУП	М1:2000	2021 г.
ПРОЕКТАНТИ:	инж. Я. Николов		
Съгласували:	Техн.	инж. И. Радулов	
	Констр.		
	ВиК		
	ЕЛ		
	ОВ		
ВЪЗЛОЖИТЕЛ:	"НЕТБОКС" ЕООД		
УПРАВИТЕЛ:	Георги Ангелов		

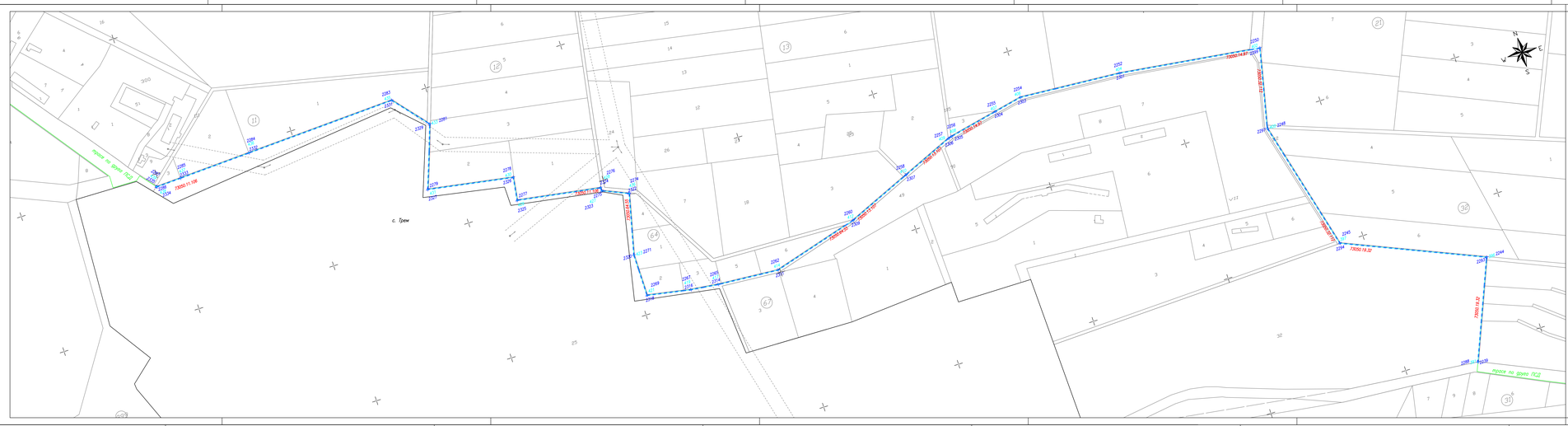
трасе по ПУП - ПДЗ
с. Трем
73550.11.706
73550.18.32
73550.14.87
73550.17.08
73550.19.32
73550.14.32
73550.14.87
73550.17.08
73550.19.32
73550.14.32
73550.14.87
73550.17.08
73550.19.32
73550.14

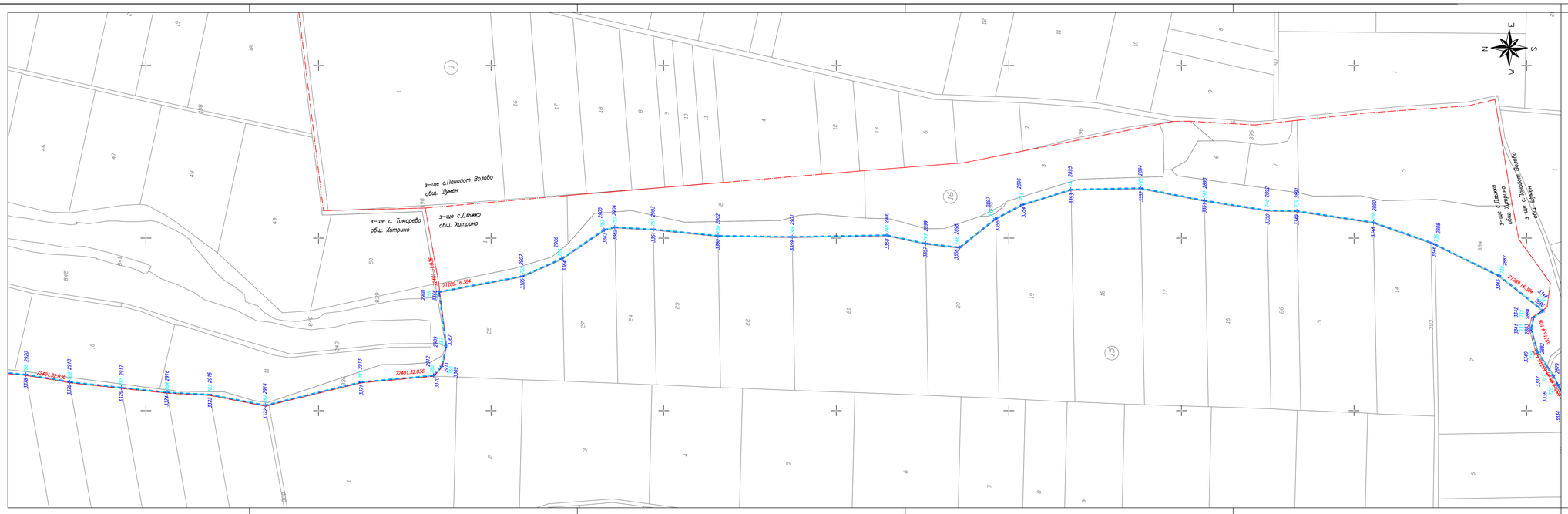

Легенда

- *трасе на подземна оптична мрежа*
- *сервитут на подземна оптична мрежа*
- *граница на населено място*
- *граница на землище*
- *чупка от остта на трасето*
- *чупка от сервитута*
- *44 номер на имот*
- *44032.37.7 номер на засегнат имот*

ПРОЕКТ ГЕО

ФИРМА ЗА ГЕОДЕЗИЯ, ГЕОЛОГИЯ И ЕКОЛОГИЯ ЕТ "П. Т. Г. ПРОЕКТ ГЕО"
9700 ШУМЕН, УЛ. "ГЕН. ГУРКО" № 2, ТЕЛ. 054/800 810, ГСМ 0888 510 510

ОБЕКТ: Подземна оптична мрежа за електронни съобщения за нуждите на "НЕТБОКС" ЕООД на територията на област Шумен, община Хитрино - Етап 1

Парцеларен план			Чертеж 1.9
Част: Геодезия	Фаза: ПУП	М1:2000	2021 г.

ПРОЕКТАНТИ:	инж. Я. Николов	
Съгласували:	Техн.	инж. И. Радулов
	Констр.	
	ВиК	
	ЕЛ	
	ОВ	
ВЪЗЛОЖИТЕЛ:	"НЕТБОКС" ЕООД	
УПРАВИТЕЛ:	Георги Ангелов	





Легенда

- *трасе на подземна оптична мрежа*
- *сервитут на подземна оптична мрежа*
- *граница на населено място*
- *граница на землище*
- *чупка от остта на трасето*
- *чупка от сервитута*
- *44 номер на имот*
- *44032.37.7 номер на засегнат имот*

ПРОЕКТ ГЕО

ФИРМА ЗА ГЕОДЕЗИЯ, ГЕОЛОГИЯ И ЕКОЛОГИЯ ЕТ "П. Т. Г. ПРОЕКТ ГЕО"
9700 ШУМЕН, УЛ. "ГЕН. ГУРКО" № 2, ТЕЛ. 054/800 810, ГСМ 0888 510 510

ОБЕКТ: Подземна оптична мрежа за електронни съобщения за нуждите на "НЕТБОКС" ЕООД на територията на област Шумен, община Хитрино - Етап 1

Парцеларен план			Чертеж 1.5
Част: Геодезия	Фаза: ПУП	М1:2000	2021 г.

ПРОЕКТАНТИ:	инж. Я. Николов	
Съгласували:	Техн.	инж. И. Радулов
	Констр.	
	ВиК	
	ЕЛ	
	ОВ	
ВЪЗЛОЖИТЕЛ:	"НЕТБОКС" ЕООД	
УПРАВИТЕЛ:	Георги Ангелов	

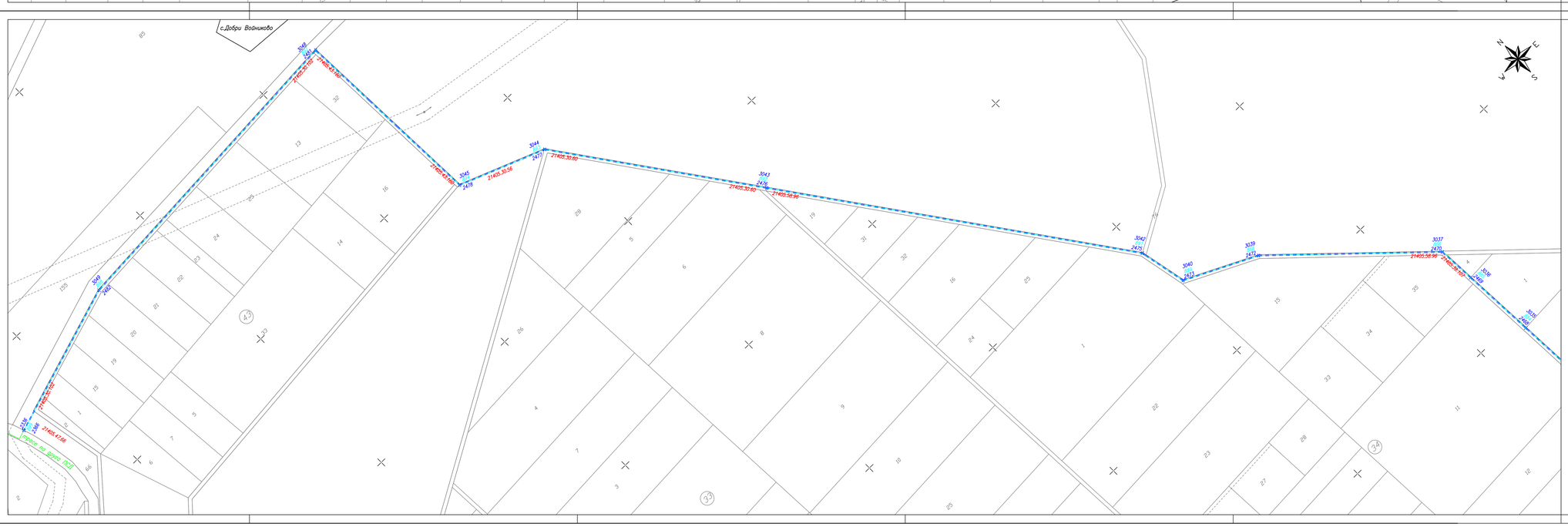

Легенда

- *трасе на подземна оптична мрежа*
- *сервитут на подземна оптична мрежа*
- *граница на населено място*
- *граница на землище*
- *чупка от остта на трасето*
- *чупка от сервитута*
- *44 номер на имот*
- *44032.37.7 номер на засегнат имот*

ПРОЕКТ ГЕО

ФИРМА ЗА ГЕОДЕЗИЯ, ГЕОЛОГИЯ И ЕКОЛОГИЯ ЕТ "П. Т. Г. ПРОЕКТ ГЕО"
9700 ШУМЕН, УЛ. "ГЕН. ГУРКО" № 2, ТЕЛ. 054/800 810, ГСМ 0888 510 510

ОБЕКТ: Подземна оптична мрежа за електронни съобщения за нуждите на "НЕТБОКС" ЕООД на територията на област Шумен, община Хитрино - Етап 1

Парцеларен план			Чертеж 1.3
Част: Геодезия	Фаза: ПУП	М1:2000	2021 г.

ПРОЕКТАНТИ:	инж. Я. Николов	
Съгласували:	Техн.	инж. И. Радулов
	Констр.	
	ВиК	
	ЕЛ	
	ОВ	
ВЪЗЛОЖИТЕЛ:	"НЕТБОКС" ЕООД	
УПРАВИТЕЛ:	Георги Ангелов	

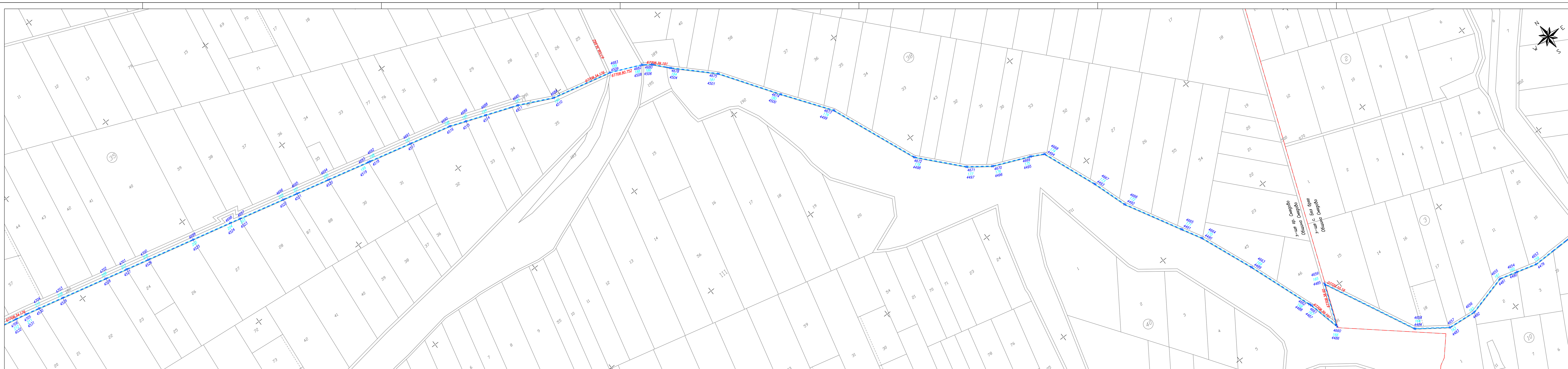

Легенда

- трасе на подземна оптична мрежа
- сервитут на подземна оптична мрежа
- граница на населено място
- граница на землище
- чупка от остта на трасето
- чупка от сервитута
- 44 номер на имот
- 44032.37.7 номер на засегнат имот

ПРОЕКТ ГЕО

ОБЕКТ: Подземна оптична мрежа за електронни съобщения за нуждите на "НЕТБОКС" ЕООД на територията на област Шумен, община Смядово - Етап 3

Парцеларен план			Чертеж 3.2
Част: Геодезия	Фаза: ПУП	М1:2000	2021 г.
ПРОЕКТАНТИ:	инж. Я. Николов		
СЪГЛАСУВАЛИ Техн.	инж. И. Радулов		
Констр.			
ВиК			
ЕЛ			
ОВ			
ВЪЗЛОЖИТЕЛ:	"НЕТБОКС" ЕООД		
УПРАВИТЕЛ:	Георги Ангелов		

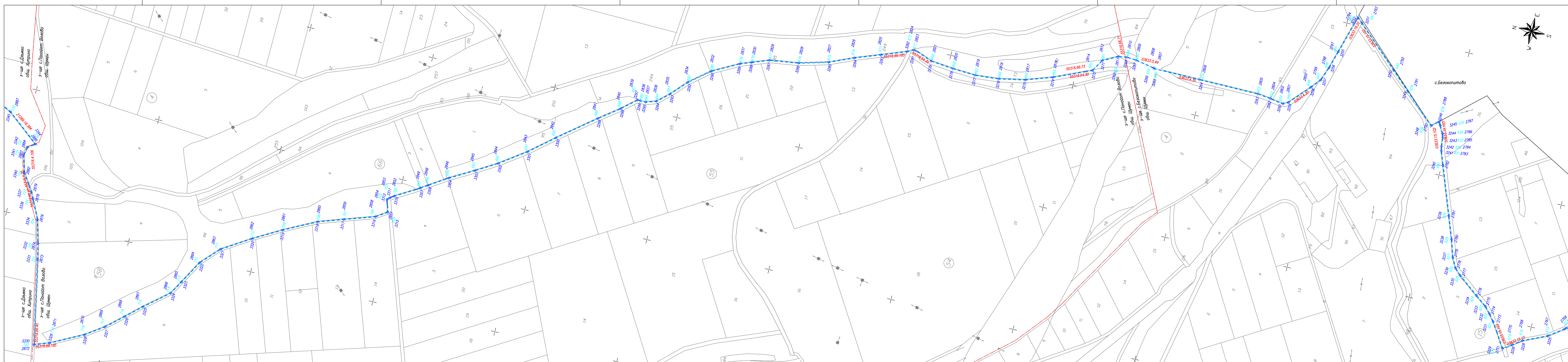

Легенда

- трасе на подземна оптична мрежа
- сервитут на подземна оптична мрежа
- граница на населено място
- граница на землище
- чупка от остта на трасето
- чупка от сервитута
- 44 номер на имот
- 44032.37.7 номер на засегнат имот

ПРОЕКТ ГЕО

ОБЕКТ: Подземна оптична мрежа за електронни съобщения за нуждите на "НЕТБОКС" ЕООД на територията на област Шумен, община Шумен - Етап 2

Парцеларен план			Чертеж 2.1
Част: Геодезия	Фаза: ПУП	М1:2000	2021 г.
ПРОЕКТАНТИ:	инж. Я. Николов		
СЪГЛАСУВАЛИ Техн.	инж. И. Радулов		
Констр.			
ВиК			
ЕЛ			
ОВ			
ВЪЗЛОЖИТЕЛ:	"НЕТБОКС" ЕООД		
УПРАВИТЕЛ:	Георги Ангелов		

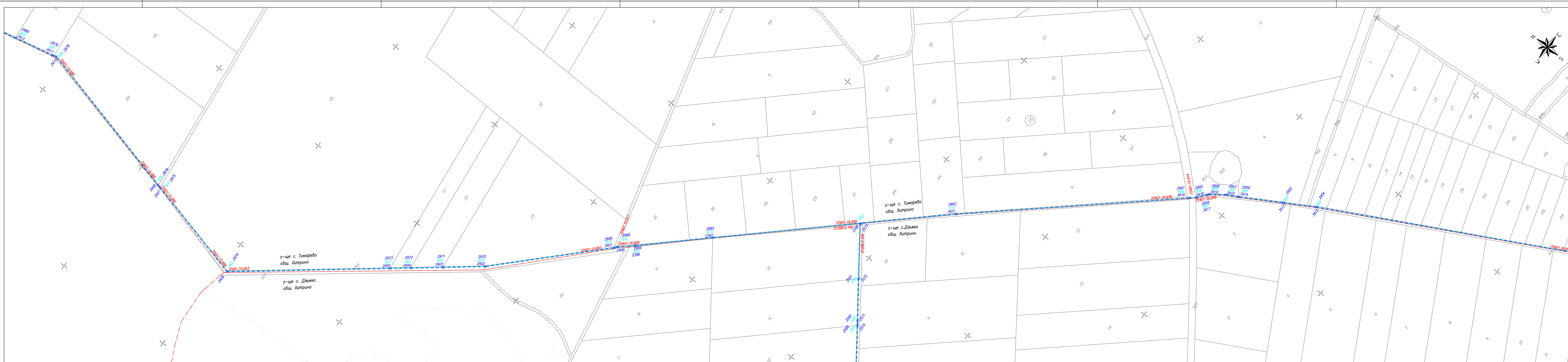

Легенда

- трасе на подземна оптична мрежа
- сервитут на подземна оптична мрежа
- граница на населено място
- граница на землище
- чупка от остта на трасето
- чупка от сервитута
- 44 номер на имот
- 44032.37.7 номер на засегнат имот

ПРОЕКТ ГЕО

ОБЕКТ: Подземна оптична мрежа за електронни съобщения за нуждите на "НЕТБОКС" ЕООД на територията на област Шумен, община Хитрино - Етап 1

Парцеларен план			Чертеж 1.6
Част: Геодезия	Фаза: ПУП	М1:2000	2021 г.
ПРОЕКТАНТИ:	инж. Я. Николов		
СЪГЛАСУВАЛИ Техн.	инж. И. Радулов		
Констр.			
ВиК			
ЕЛ			
ОВ			
ВЪЗЛОЖИТЕЛ:	"НЕТБОКС" ЕООД		
УПРАВИТЕЛ:	Георги Ангелов		

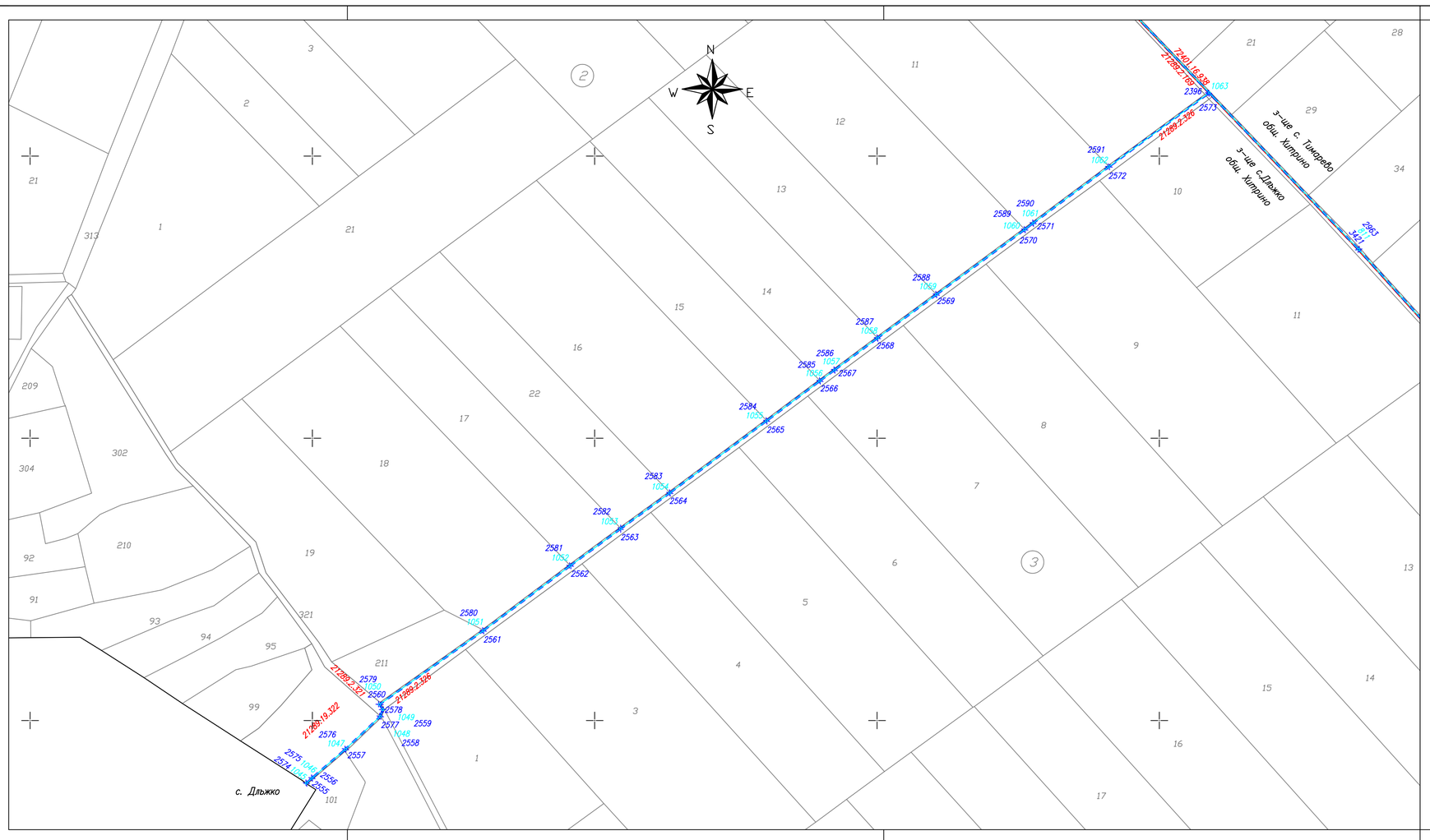

Легенда

- *трасе на подземна оптична мрежа*
- *сервитут на подземна оптична мрежа*
- *граница на населено място*
- *граница на землище*
- 21 *чупка от остта на трасето*
- 21 *чупка от сервитута*
- 44 *номер на имот*
- 44032.37.7 *номер на засегнат имот*

ПРОЕКТ ГЕО

РЪСЕ, ЖК.„ЦЪРКОВНА НЕЗАВИСИМОСТ" 18, ЕТ.3, ОФИС 6А
ТЕЛ: 0885 064 771, 0889 164 771, E-MAIL: PROEKTGEO@ABV.BG

ОБЕКТ: Подземна оптична мрежа за електронни съобщения за нуждите на "НЕТБОКС" ЕООД на територията на област Шумен, община Хитрино - Етап 1

Парцеларен план			Чертеж 1.7
Част: Геодезия	Фаза: ПУП	М1:2000	2021 г.
ПРОЕКТАНТИ:	инж. Я. Николов		
СЪГЛАСУВАЛИ: Техн.	инж. И. Радулов		
Констр.			
ВиК			
ЕЛ			
ОВ			
ВЪЗЛОЖИТЕЛ:	"НЕТБОКС" ЕООД		
УПРАВИТЕЛ:	Георги Ангелов		

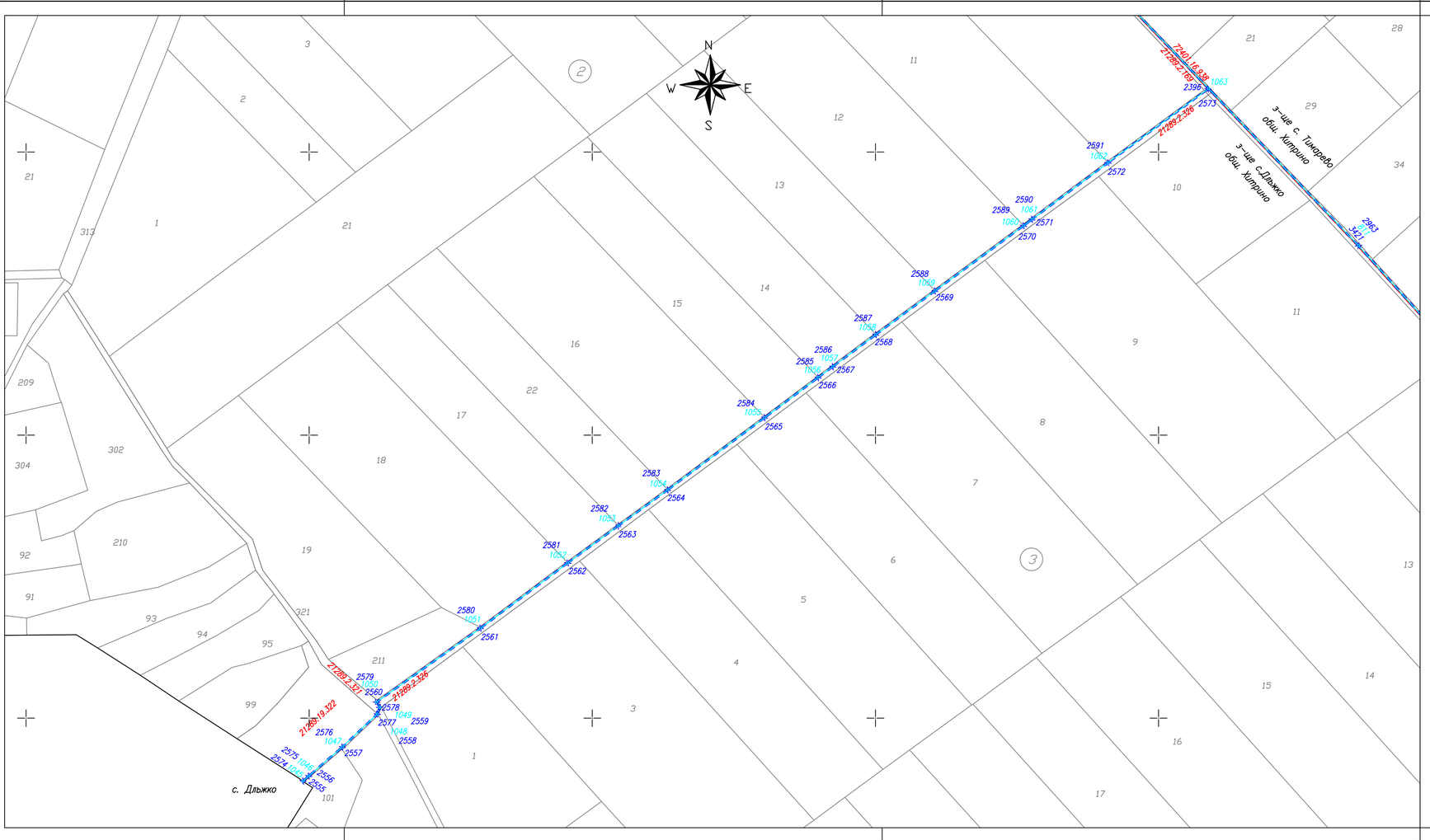

Легенда

- *трасе на подземна оптична мрежа*
- *сервитут на подземна оптична мрежа*
- *граница на населено място*
- *граница на землище*
- 21 *чупка от остта на трасето*
- 21 *чупка от сервитута*
- 44 *номер на имот*
- 44032.37.7 *номер на засегнат имот*

ПРОЕКТ ГЕО

РЪСЕ, ЖК.„ЦЪРКОВНА НЕЗАВИСИМОСТ" 18, ЕТ.3, ОФИС 6А
ТЕЛ: 0885 064 771, 0889 164 771, E-MAIL: PROEKTGEO@ABV.BG

ОБЕКТ: Подземна оптична мрежа за електронни съобщения за нуждите на "НЕТБОКС" ЕООД на територията на област Шумен, община Хитрино - Етап 1

Парцеларен план			Чертеж 1.7
Част: Геодезия	Фаза: ПУП	М1:2000	2021 г.
ПРОЕКТАНТИ:	инж. Я. Николов		
СЪГЛАСУВАЛИ: Техн.	инж. И. Радулов		
Констр.			
ВиК			
ЕЛ			
ОВ			
ВЪЗЛОЖИТЕЛ:	"НЕТБОКС" ЕООД		
УПРАВИТЕЛ:	Георги Ангелов		

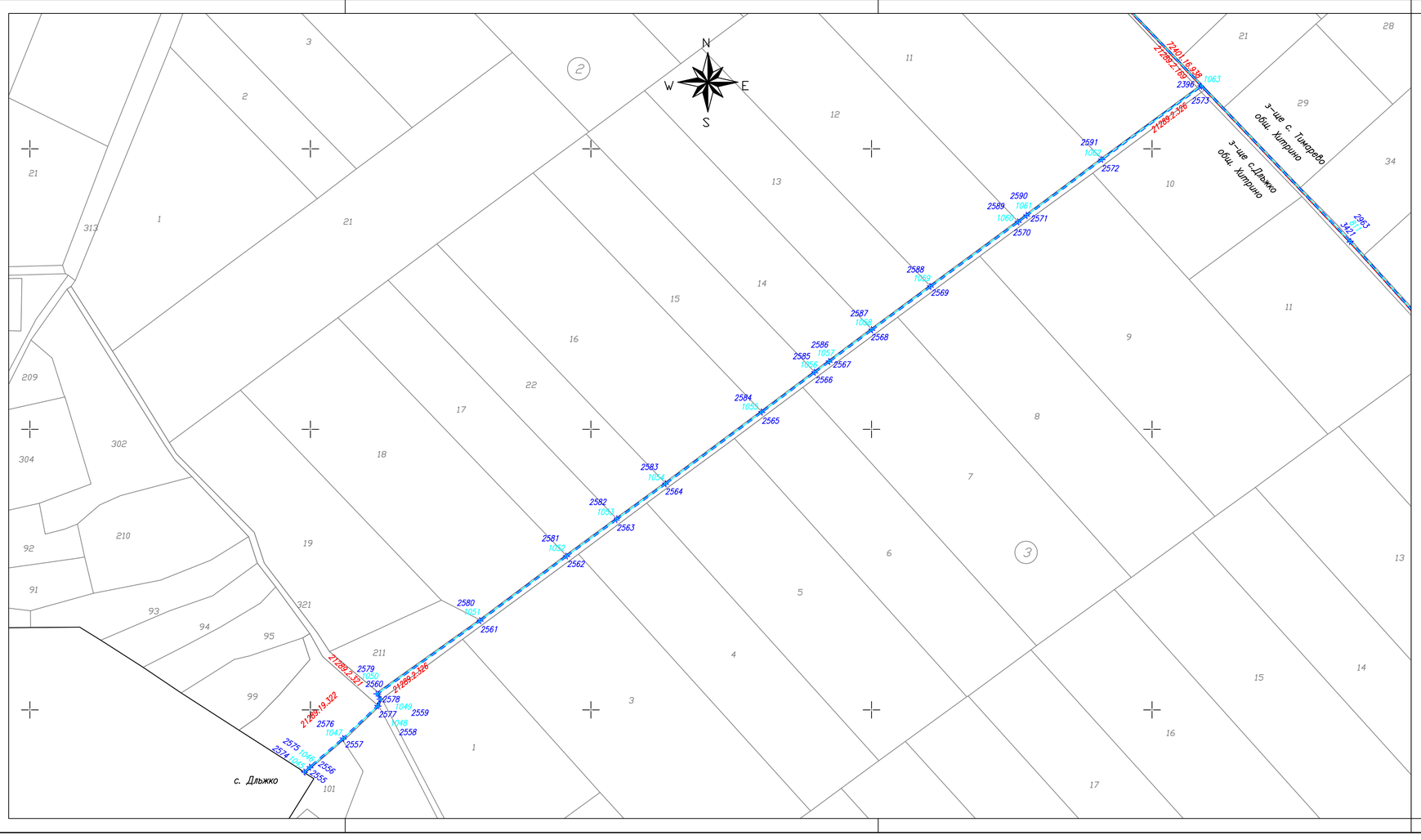

Легенда

- *трасе на подземна оптична мрежа*
- *сервитут на подземна оптична мрежа*
- *граница на населено място*
- *граница на землище*
- 21 *чупка от остта на трасето*
- 21 *чупка от сервитута*
- 44 *номер на имот*
- 44032.37.7 *номер на засегнат имот*

ПРОЕКТ ГЕО

РЪСЕ, ЖК.„ЦЪРКОВНА НЕЗАВИСИМОСТ" 18, ЕТ.3, ОФИС 6А
ТЕЛ: 0885 064 771, 0889 164 771, E-MAIL: PROEKTGEO@ABV.BG

ОБЕКТ: Подземна оптична мрежа за електронни съобщения за нуждите на "НЕТБОКС" ЕООД на територията на област Шумен, община Хитрино - Етап 1

Парцеларен план			Чертеж 1.7
Част: Геодезия	Фаза: ПУП	М1:2000	2021 г.
ПРОЕКТАНТИ:	инж. Я. Николов		
СЪГЛАСУВАЛИ: Техн.	инж. И. Радулов		
Констр.			
ВиК			
ЕЛ			
ОВ			
ВЪЗЛОЖИТЕЛ:	"НЕТБОКС" ЕООД		
УПРАВИТЕЛ:	Георги Ангелов		

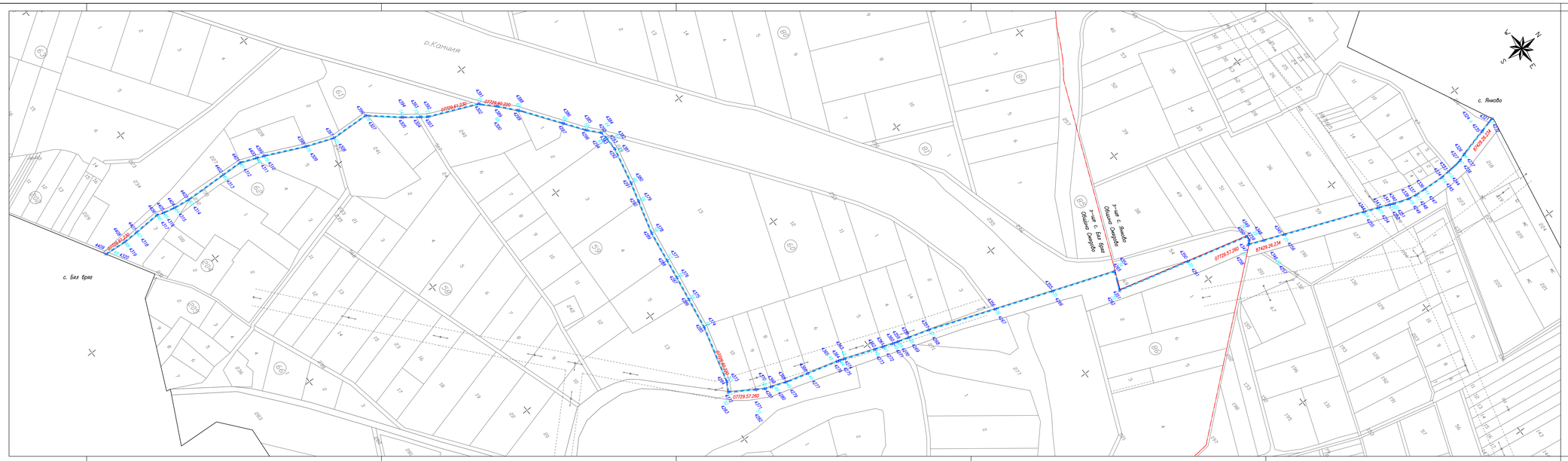

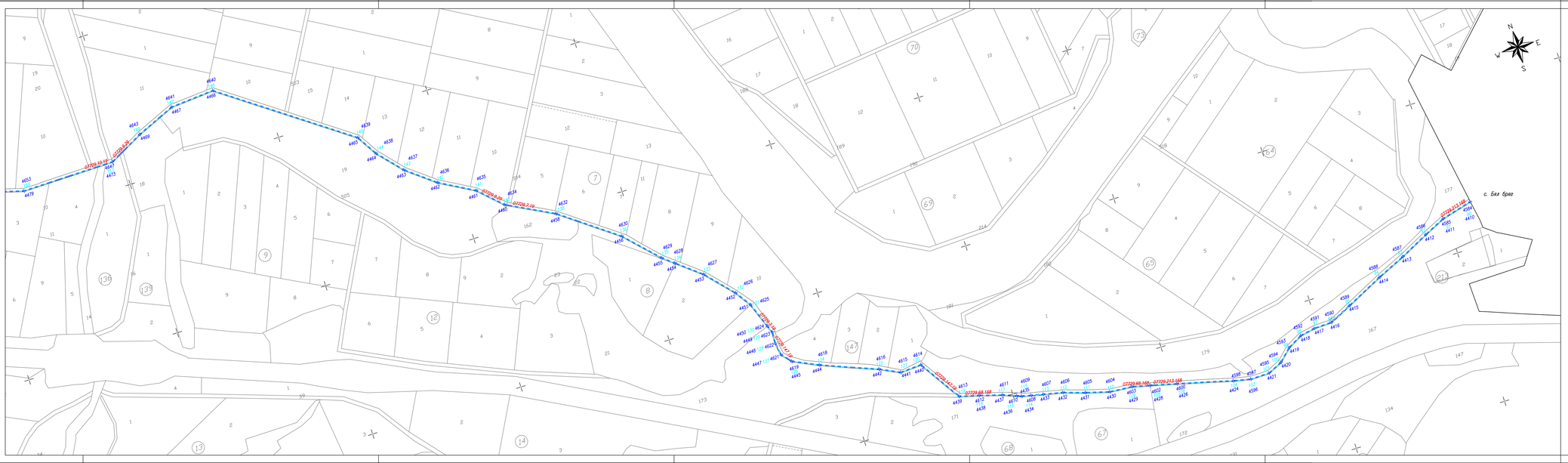
с. Бял брег
гр. Смядово
07708.34.190
07708.34.190
07708.34.190