АГЕНЦИЯ ПО ГЕОДЕЗИЯ, КАРТОГРАФИЯ И КАДАСТЪР

София 1618, кв.Павлово, ул.Мусала №1
тел.:02/955 45 40, факс: 02/955 53 33
ACAD@CADASTRE.BG • WWW.CADASTRE.BG

СЛУЖБА ПО ГЕОДЕЗИЯ, КАРТОГРАФИЯ И КАДАСТЪР - ГР. ШУМЕН
9700, ПОЩЕНСКА КУТИЯ 35, Ул."СЪЕДИНЕНИЕ" №107, ет.5, 054/802812,
shumen@cadastre.bg, БУЛСТАТ:130362903

„ЕЛЕКТРОРАЗПРЕДЕЛЕНИЕ СЕВЕР" АД
Подземни ел.кабели нанесени схематично.
При извършване на строителство да се спазва
Наредба №16/2004г. за сервитутите
на енергийните обекти.
Преди започване на изкопни дейности
да се съгласува с МИР-Камилово
Важи за срок от 1 година.
20.10.2022г.
тел.: 0894 774 239

СКИЦА НА ПОЗЕМЛЕН ИМОТ № 15-418626-18.04.2022 г.

Поземлен имот с идентификатор **77582.37.1**

С. **Хърсово**, общ. **Никола Козлево**, обл. **Шумен**
По кадастралната карта и кадастралните регистри, одобрени със **Заповед РД-18-376/29.05.2019 г. на ИЗПЪЛНИТЕЛЕН ДИРЕКТОР НА АГКК**
Последно изменение на кадастралната карта и кадастралните регистри, засягащо поземления имот **е от 18.02.2021 г.**
Адрес на поземления имот: **с. Хърсово, местност М.'КУЗЧАЗ'**
Площ: **61391 кв. м**
Трайно предназначение на територията: **Земеделска**
Начин на трайно ползване: **Друг вид нива**
Категория на земята: **6**

Координатна система КК2005

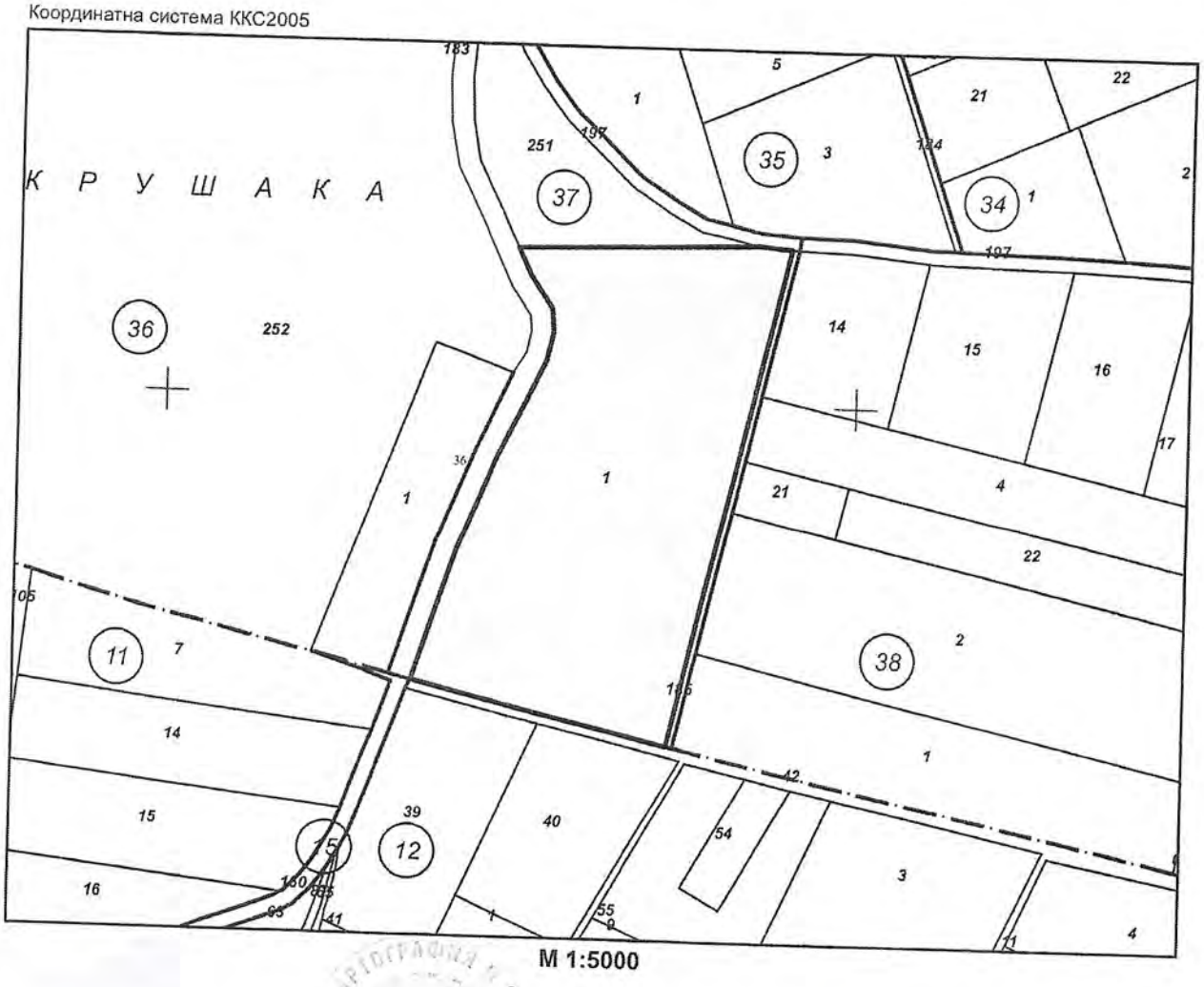

М 1:5000

Скица **№ 15-418626-18.04.2022 г.** издадена въз основа на заявление с входящ **№ 01-217088-18.04.2022 г.**

Милен Иванов ОСЗ-Никола Козлево

Подписан с квалифициран електронен печат Geodesy Cartography and Cadastre Agency, E
DN: C=BG, L=Sofia, O=Geodesy Cartography and Cadastre Agency, OID.2.5.4.97=NTRBG-130362903, CN=Geodesy Cartography and Cadastre Agency

АГЕНЦИЯ ПО ГЕОДЕЗИЯ,
КАРТОГРАФИЯ И КАДАСТЪР

София 1618, кв.Павлово, ул Мусала №1
тел.:02/955 45 40, факс: 02/955 53 33
ACAD@CADASTRE.BG • WWW.CADASTRE.BG

Предишен идентификатор: **няма**
Номер по предходен план: **037001**
Съседи: **78656.15.160, 78656.12.42, 77582.37.185, 77582.37.197, 77582.37.251, 77582.37.183**

Собственици по данни от КРНИ:
1. **000931568, ОБЩИНА НИКОЛА КОЗЛЕВО**
площ 61387.001 кв. м от правото на собственост
Акт за частна общинска собственост № 119 том 15 рег. 4353 дело 1746 от 29.09.2012г., издаден от СЛУЖБА ПО ВПИСВАНИЯТА - НОВИ ПАЗАР

Носители на други вещни права по данни от КРНИ:
няма данни

Сгради, които попадат върху имота
няма данни за сгради

Скица **№ 15-418626-18.04.2022 г.** издадена въз основа на заявление с входящ **№ 01-217088-18.04.2022 г.**

.....
Милен Иванов ОСЗ-Никола Козлево

АГЕНЦИЯ ПО ГЕОДЕЗИЯ, КАРТОГРАФИЯ И КАДАСТЪР
София 1618, кв.Павлово, ул.Мусала №1
тел.:02/955 46 40, факс: 02/955 53 33
ACAD@CADASTRE.BG • WWW.CADASTRE.BG

СЛУЖБА ПО ГЕОДЕЗИЯ, КАРТОГРАФИЯ И КАДАСТЪР - ГР. ШУМЕН

9700, ПОЩЕНСКА КУТИЯ 35, Ул."СЪЕДИНЕНИЕ" №107 ет.5, 054/802812,
shumen@cadastre.bg, БУЛСТАТ:130362903

„ЕЛЕКТРОРАЗПРЕДЕЛЕНИЕ СЕВЕР" АД
Подземни ел.кабели нанесени схематично.
При извършване на строителство да се спазва
Наредба №16/2004г. за сервитутите
на енергийните обекти.
Преди започване на изкопни дейности
да се съгласува с МОР-Камелиева.
Важи за срок от 1 година.
20.10.2022г.
тел.: 0894 774 139

СКИЦА НА ПОЗЕМЛЕН ИМОТ
№ 15-244875-09.03.2022 г.

Поземлен имот с идентификатор **39548.24.80**

С. **Красен дол**, общ. **Никола Козлево**, обл. **Шумен**
По кадастралната карта и кадастралните регистри, одобрени със **Заповед РД-18-370/28.05.2019 г. на ИЗПЪЛНИТЕЛЕН ДИРЕКТОР НА АГКК**
Последно изменение на кадастралната карта и кадастралните регистри, засягащо поземления имот: **няма данни за изменение**
Адрес на поземления имот: **с. Красен дол, местност РЯДКАТА ГОРА**
Площ: **12250 кв. м**
Трайно предназначение на територията: **Земеделска**
Начин на трайно ползване: **Нива**
Категория на земята: **3**
Съседи: **39548.24.374, 39548.24.113, 39548.24.114, 39548.24.372, 39548.24.124**

Координатна система КК2005

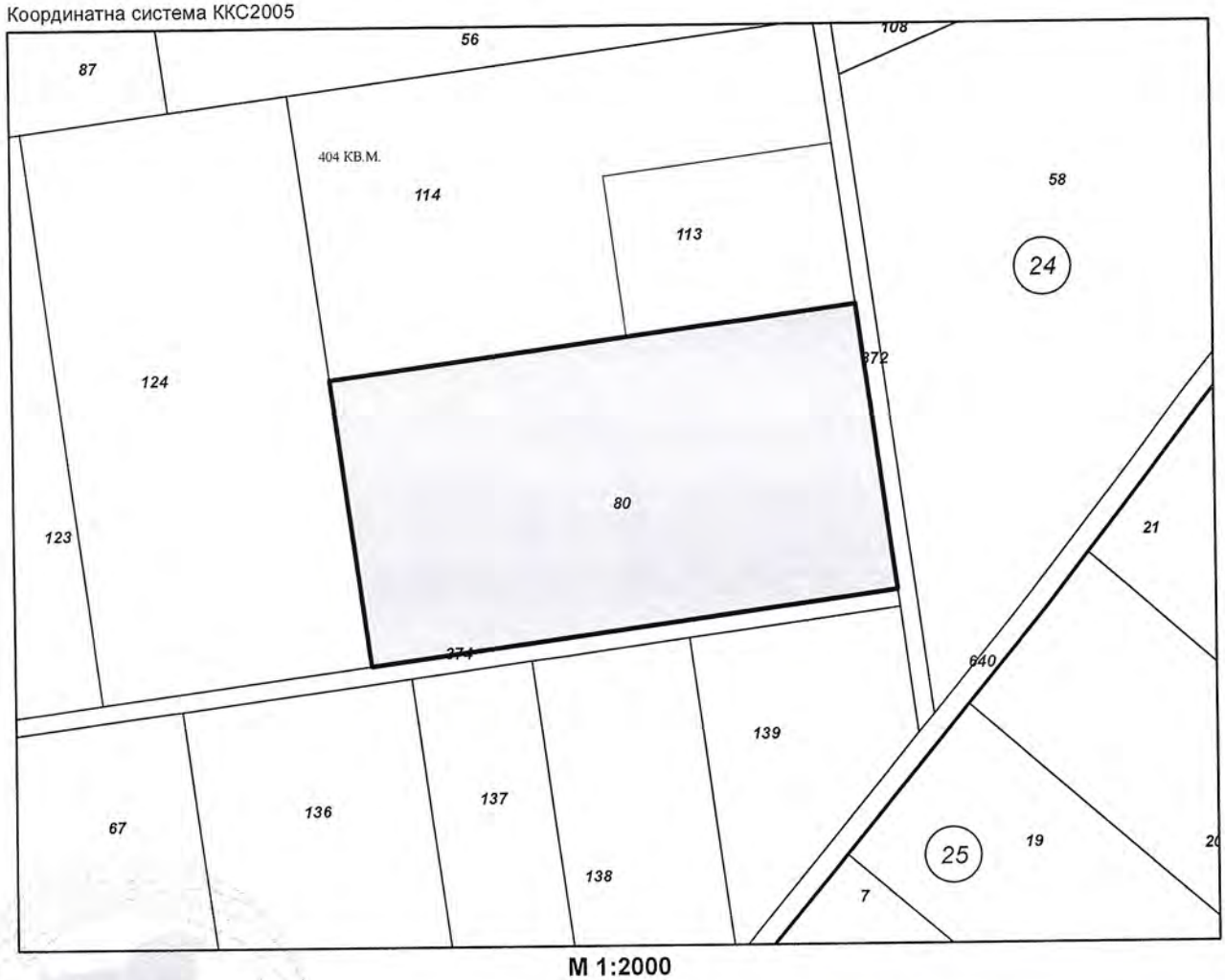

М 1:2000

Скица **№ 15-244875-09.03.2022 г.** издадена въз основа на заявление с входящ **№ 01-128563-08.03.2022 г.**

Подписан с цифров сертификат Aleksandra Iliyanova Petrova, E
DN: C=BG, L=Sofia, O=Geodesy Cartography and Cadastre Agency, OID.2.5.4.97=NTRBG-130362903, SN=Petrova, G=Aleksandra, CN=Aleksandra I Petrova, E=Petrova.Aleksandra@cadastre.bg

София 1618, кв.Павлово, ул.Мусала №1
тел.: 02/955 45 40, факс: 02/955 53 33
ACAD@CADASTRE.BG • WWW.CADASTRE.BG

Собственици по данни от КРНИ:
1. **СТЕФАН ТЕХОВ**
площ 12249 кв. м от правото на собственост
Нотариален акт за продажба на земеделска земя № 49 том 9 рег. 5814 дело 1125 от 07.09.2004г., издаден от РС НОВИ ПАЗАР

Скица **№ 15-244875-09.03.2022 г.** издадена въз основа на заявление с входящ **№ 01-128563-08.03.2022 г.**

Digitally singed by:
Aleksandra Petrova, E

АГЕНЦИЯ ПО ГЕОДЕЗИЯ, КАРТОГРАФИЯ И КАДАСТЪР
София 1618, ж.к.Павлово, ул.Мусала №1
тел.:02/955 46 40, факс: 02/955 50 33
ACAD@CADASTRE.BG, WWW.CADASTRE.BG

СЛУЖБА ПО ГЕОДЕЗИЯ, КАРТОГРАФИЯ И КАДАСТЪР - ГР. ШУМЕН

9700, ПОЩЕНСКА КУТИЯ 35, Ул."СЪЕДИНЕНИЕ" №107, ет.5, 054/802812
shumen@cadastre.bg, БУЛСТАТ:130362903

„ЕЛЕКТРОРАЗПРЕДЕЛЕНИЕ СЕВЕР" АД
Подземни ел.кабели нанесени схематично.
При извършване на строителство да се спазва
Наредба №16/2004г. за сервитутите
на енергийните обекти.
Преди започване на изкопни дейности
да се съгласува с МЕР-Каолиново
Важи за срок от 1 година.
20.10.2022г.
тел: 0884 774 239

СКИЦА НА ПОЗЕМЛЕН ИМОТ № 15-1058472-13.09.2022 г.

Поземлен имот с идентификатор **21960.15.107**

С. **Долина**, общ. **Каолиново**, обл. **Шумен**
По кадастралната карта и кадастралните регистри, одобрени със **Заповед РД-18-1967/18.12.2018 г. на ИЗПЪЛНИТЕЛЕН ДИРЕКТОР НА АГКК**
Последно изменение на кадастралната карта и кадастралните регистри, засягащо поземления имот **е от 14.02.2022 г.**
Адрес на поземления имот: **с. Долина, местност ИРЕНТЕЛИК**
Площ: **5668 кв. м**
Трайно предназначение на територията: **Земеделска**
Начин на трайно ползване: **Нива**
Категория на земята: **3**

Координатна система КК2005

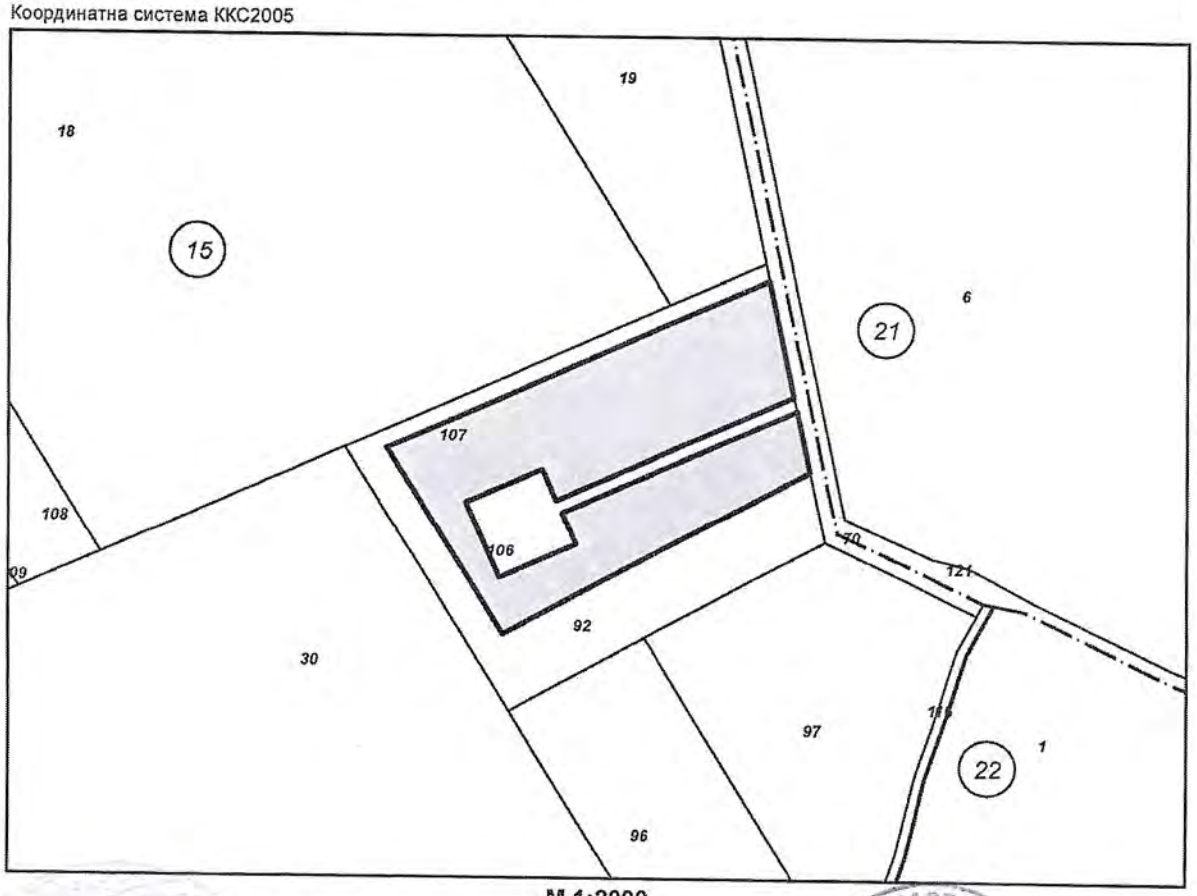

М 1:2000

Предишен идентификатор: **няма**
Номер по предходен план: **015107**
Съседи: **21960.15.70, 21960.15.106, 21960.15.92**

Скица **№ 15-1058472-13.09.2022 г.** издадена въз основа на заявление с входящ **№ 01-506993-31.08.2022 г.**

/инж.Светломира Славова /

София 1618, кв.Павлово, ул.Мусала №1
тел. 02/955 45 40, факс: 02/955 53 53
ACAD@CADASTRE.BG • WWW.CADASTRE.BG

Собственици по данни от КРНИ:
1. **203341980, "ПОСТКРИПТУМ БЪЛГАРИЯ" ЕООД**
Няма данни за идеалните части
Нотариален акт № 63 том 1 рег. 195 дело 65 от 28.01.2022г., издаден от Служба по вписванията гр.Нови пазар

Носители на други вещни права по данни от КРНИ:
няма данни

Сгради, които попадат върху имота
няма данни за сгради

Скица **№ 15-1058472-13.09.2022 г.** издадена въз основа на заявление с входящ **№ 01-506993-31.08.2022 г.**

/инж.Светломира Славова /

АГЕНЦИЯ ПО ГЕОДЕЗИЯ, КАРТОГРАФИЯ И КАДАСТЪР

София 1618, кв.Павлово, ул.Мусала №1
тел.:02/955 45 40, факс: 02/955 53 33
ACAD@CADASTRE.BG · WWW.CADASTRE.BG

СЛУЖБА ПО ГЕОДЕЗИЯ, КАРТОГРАФИЯ И КАДАСТЪР - ГР. ШУМЕН

9700, ПОЩЕНСКА КУТИЯ 35, Ул."СЪЕДИНЕНИЕ" №107, ет.5, 054/802812
shumen@cadastre.bg, БУЛСТАТ:130362903

„ЕЛЕКТРОРАЗПРЕДЕЛЕНИЕ СЕВЕР" АД
Подземни ел.кабели нанесени схематично.
При извършване на строителство да се спазва
Наредба №16/2004г. за сервитутите
на енергийните обекти.
Преди започване на изкопни дейности
да се съгласува с МИР-Каолинова
Важи за срок от 1 година.
20.10.2022г.
тел.: 0884 774 239

СКИЦА НА ПОЗЕМЛЕН ИМОТ
№ 15-418619-18.04.2022 г.

Поземлен имот с идентификатор **77582.1.5**

С. **Хърсово**, общ. **Никола Козлево**, обл. **Шумен**
По кадастралната карта и кадастралните регистри, одобрени със **Заповед РД-18-376/29.05.2019 г.**
на ИЗПЪЛНИТЕЛЕН ДИРЕКТОР НА АГКК
Последно изменение на кадастралната карта и кадастралните регистри, засягащо поземления имот **е от 18.07.2019 г.**
Адрес на поземления имот: **с. Хърсово, местност М.'КОРЕНЕЖА'**
Площ: **173640 кв. м**
Трайно предназначение на територията: **Земеделска**
Начин на трайно ползване: **Нива**
Категория на земята: **3**

Координатна система ККС2005

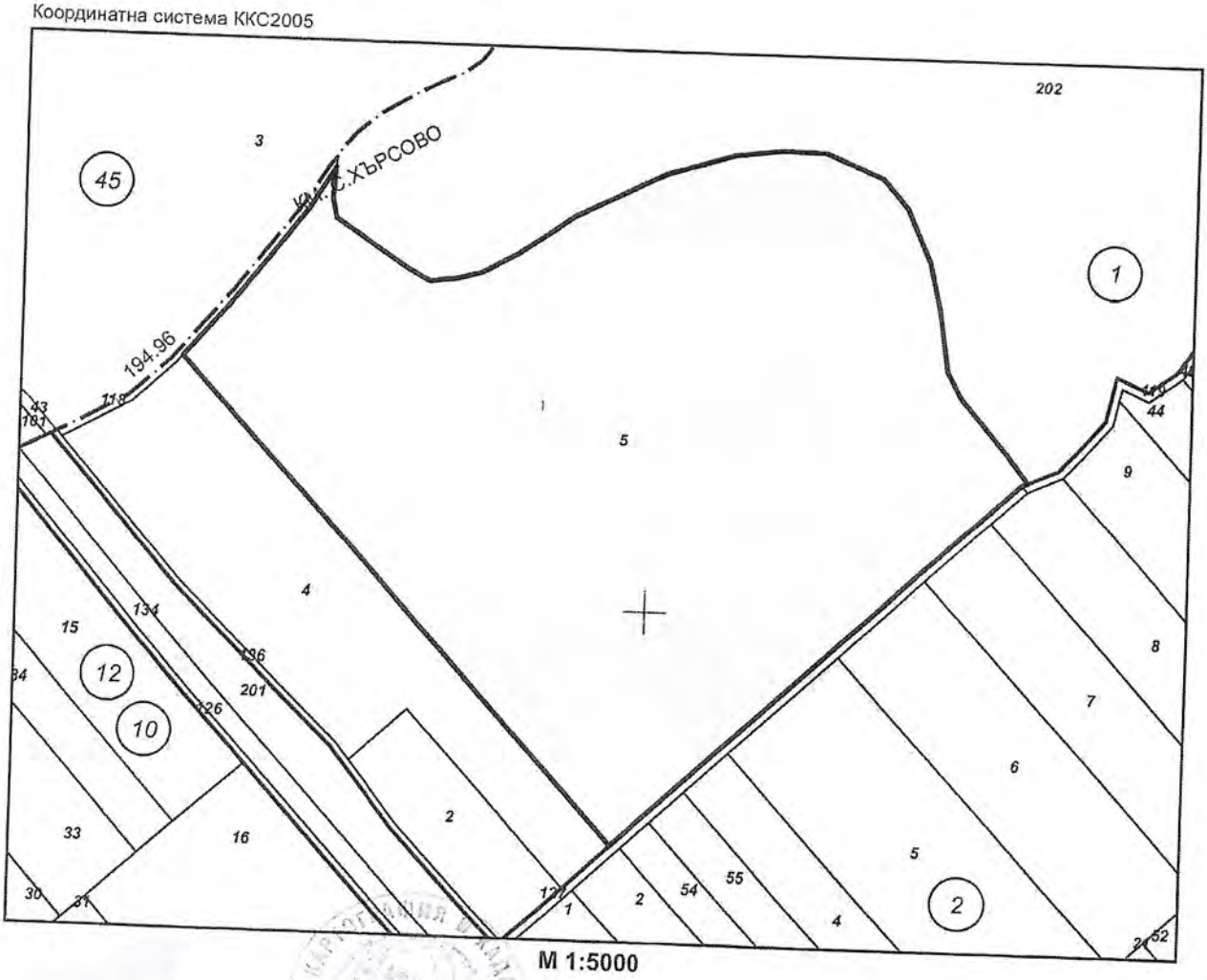

М 1:5000

Скица **№ 15-418619-18.04.2022 г.** издадена въз основа на заявление с входящ **№ 01-217088-18.04.2022 г.**

.....

Милен Иванов ОСЗ-Никола Козлево

Подписан с квалифициран електронен печат Geodesy Cartography and Cadastre Agency, E
DN: C=BG, L=Sofia, O=Geodesy Cartography and Cadastre Agency, OID.2.5.4.97=NTRBG-130362903, CN=Geodesy Cartography and Cadastre Agency

София 1618, кв.Павлово, ул Мусала №1
тел.:02/955 45 40, факс: 02/955 53 33
ACAD@CADASTRE.BG • WWW.CADASTRE.BG

Предишен идентификатор: **няма**
Номер по предходен план: **001005**
Съседи: **77582.1.4, 77582.2.127, 77582.2.119, 77582.1.202, 77582.1.118**

Собственици по данни от КРНИ:
1. **000931568, ОБЩИНА НИКОЛА КОЗЛЕВО**
Ид. част 1/1 от правото на собственост
Акт за частна общинска собственост № 100 том 9 рег. 2717 дело 1112 от 07.07.2016г., издаден от СЛУЖБА ПО ВПИСВАНИЯ - Нови Пазар

Носители на други вещни права по данни от КРНИ:
няма данни

Сгради, които попадат върху имота
няма данни за сгради

Скица **№ 15-418619-18.04.2022 г.** издадена въз основа на заявление с входящ **№ 01-217088-18.04.2022 г.**

....
Милен Иванов ОСЗ-Никола Козлево

СЛУЖБА ПО ГЕОДЕЗИЯ, КАРТОГРАФИЯ И КАДАСТЪР - ГР. ШУМЕН

9700, ПОЩЕНСКА КУТИЯ 35, Ул."СЪЕДИНЕНИЕ" №107, ет.5, 054/802812
shumen@cadastre.bg, БУЛСТАТ:130362903

„ЕЛЕКТРОРАЗПРЕДЕЛЕНИЕ СЕВЕР" АД
Подземни ел.кабели нанесени схематично.
При извършване на строителство да се спазва
Наредба №16/2004г. за сервитутите
на енергийните обекти.
Преди започване на изкопни дейности
да се съгласува с РИР-Каолиново.
Важи за срок от 1 година.
20.10.2022г.
тел.: 0884774239

СКИЦА НА ПОЗЕМЛЕН ИМОТ
№ 15-36758-17.01.2022 г.

Поземлен имот с идентификатор **39548.46.84**

С. **Красен дол**, общ. **Никола Козлево**, обл. **Шумен**
По кадастралната карта и кадастралните регистри, одобрени със **Заповед РД-18-370/28.05.2019 г. на ИЗПЪЛНИТЕЛЕН ДИРЕКТОР НА АГКК**
Последно изменение на кадастралната карта и кадастралните регистри, засягащо поземления имот: **няма данни за изменение**
Адрес на поземления имот: **с. Красен дол, местност СЪРТА**
Площ: **19953 кв. м**
Трайно предназначение на територията: **Земеделска**
Начин на трайно ползване: **Нива**
Категория на земята: **3**

Координатна система КК2005

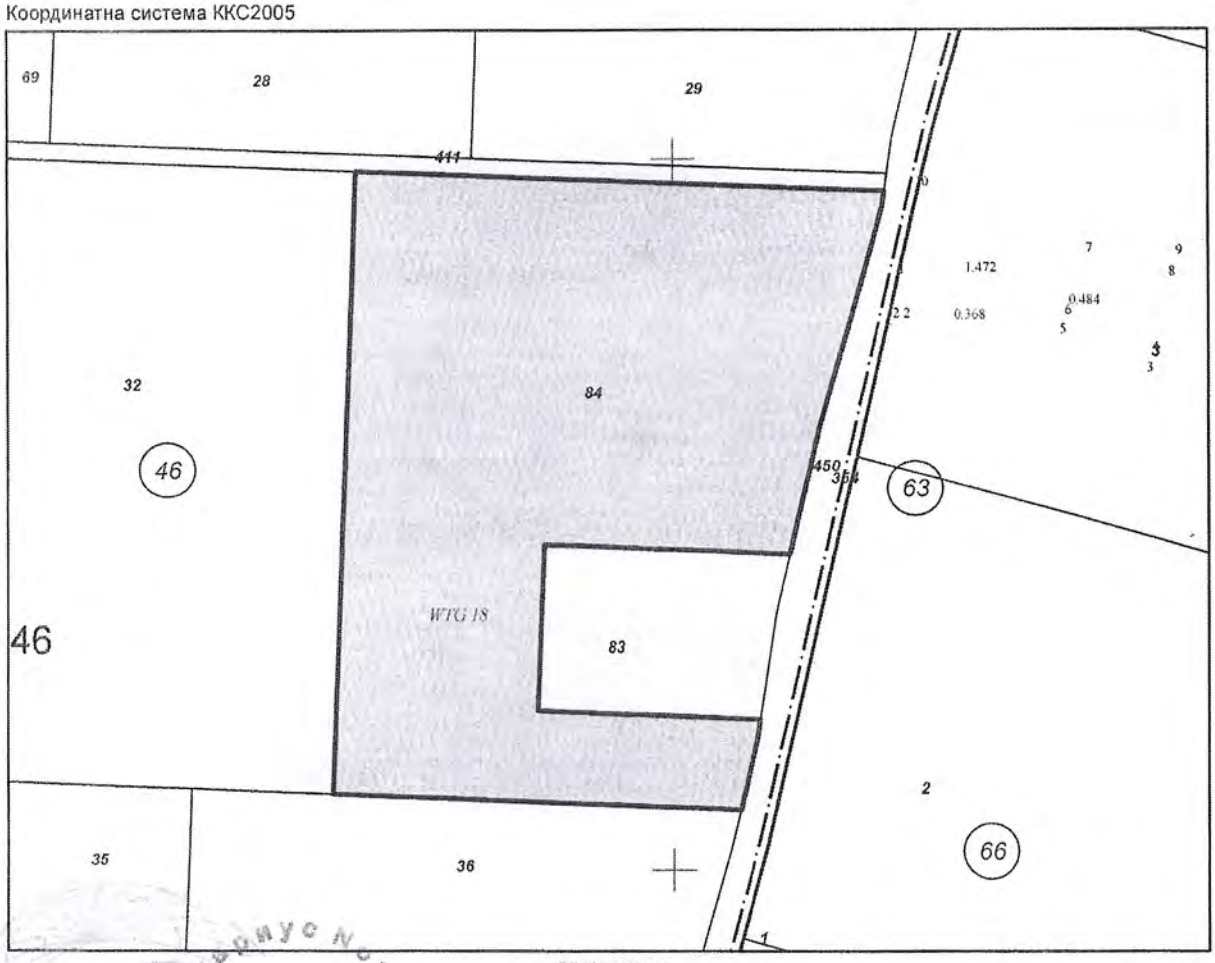

М 1:2000

Скица **№ 15-36758-17.01.2022 г.** издадена въз основа на заявление с входящ **№ 01-12945-12.01.2022 г.**

.....

Петър Абаджиев Нотариус 346

Подписан с квалифициран електронен печат: Geodesy Cartography and Cadastre Agency, E
DN: C=BG, L=Sofia, O=Geodesy Cartography and Cadastre Agency, OID.2.5.4.97=NTRBG-130362903, CN=Geodesy Cartography and Cadastre Agency

Невена Величкова
ПОМОЩНИК-НОТАРИУС

Предишен идентификатор: **няма**
Номер по предходен план: **046084**
Съседи: **39548.46.32, 39548.46.36, 39548.46.450, 39548.46.83, 39548.46.411**

Собственици по данни от КРНИ:
1. **ЮЛИЙ ЮЛИЕВ**
площ 19952 кв. м от правото на собственост
Нотариален акт за продажба на земеделска земя № 186 том 14 рег. 4095 дело 3019 от 12.11.2007г., издаден от СЛУЖБА ПО ВПИСВАНИЯ - Нови Пазар

Носители на други вещни права по данни от КРНИ:
няма данни

Сгради, които попадат върху имота
няма данни за сгради

Скица **№ 15-36758-17.01.2022 г.** издадена въз основа на заявление с входящ **№ 01-12945-12.01.2022 г.**
...
Петър Абаджиев Нотариус 346

Невена Величкова
ПОМОЩНИК-НОТАРИУС

СЛУЖБА ПО ГЕОДЕЗИЯ, КАРТОГРАФИЯ И КАДАСТЪР - ГР. ШУМЕН
9700, ПОЩЕНСКА КУТИЯ 35, Ул."СЪЕДИНЕНИЕ" №107, ет.5, 054/802812
shumen@cadastre.bg, БУЛСТАТ:130362903

„ЕЛЕКТРОРАЗПРЕДЕЛЕНИЕ СЕВЕР“ АД
Подземни ел.кабели нанесени схематично.
При извършване на строителство да се спазва
Наредба №16/2004г. за сервитутите
на енергийните обекти.
Преди започване на изкопни дейности
да се съгласува с МИР-Каолиново
Важи за срок от 1 година.
20.10.2022г. .....
тел.: 0884 474 239

СКИЦА НА ПОЗЕМЛЕН ИМОТ
№ 15-36757-17.01.2022 г.

Поземлен имот с идентификатор **39548.46.83**

С. **Красен дол**, общ. **Никола Козлево**, обл. **Шумен**
По кадастралната карта и кадастралните регистри, одобрени със **Заповед РД-18-370/28.05.2019 г. на ИЗПЪЛНИТЕЛЕН ДИРЕКТОР НА АГКК**
Последно изменение на кадастралната карта и кадастралните регистри, засягащо поземления имот: **няма данни за изменение**
Адрес на поземления имот: **с. Красен дол, местност СЪРТА**
Площ: **3050 кв. м**
Трайно предназначение на територията: **Земеделска**
Начин на трайно ползване: **Нива**
Категория на земята: **3**

Координатна система КК2005

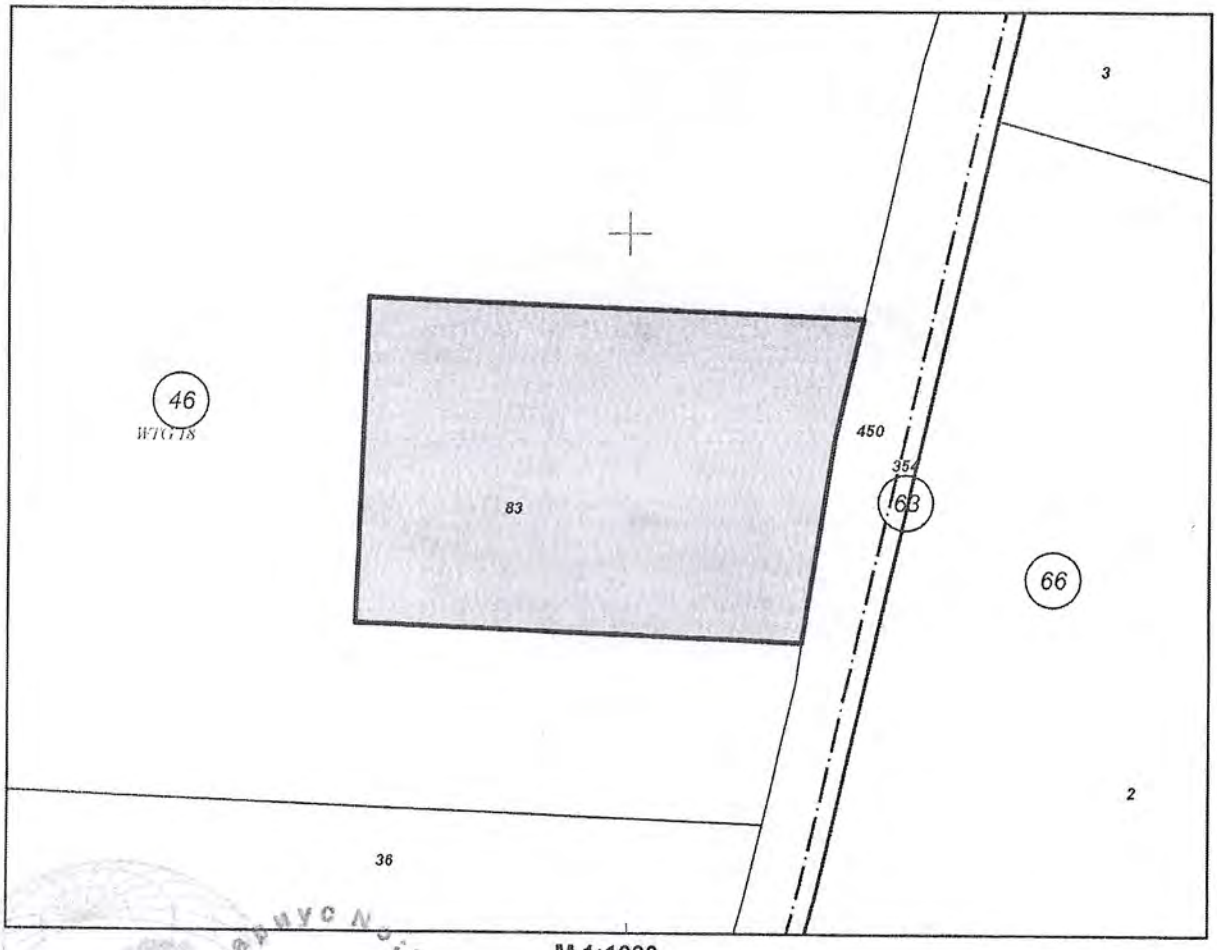

М 1:1000

Скица **№ 15-36757-17.01.2022 г.** издадена въз основа на заявление с входящ **№ 01-12945-12.01.2022 г.**

....
Петър Абаджиев Нотариус 346

Подписан с квалифициран електронен печат: Geodesy Cartography and Cadastre Agency, E
DN: C=BG, L=Sofia, O=Geodesy Cartography and Cadastre Agency, OID.2.5.4.97=NTRBG-130362903, CN=Geodesy Cartography and Cadastre Agency

Невена Величкова
ПОМОЩНИК-НОТАРИУС

Предишен идентификатор: **няма**
Номер по предходен план: **046083**
Съседи: **39548.46.450, 39548.46.84**

Собственици по данни от КРНИ:
1. **ЮЛИЙ ЮЛИЕВ**
площ 3050 кв. м от правото на собственост
Нотариален акт за продажба на земеделска земя № 186 том 14 рег. 4095 дело 3019 от 12.11.2007г., издаден от СЛУЖБА ПО ВПИСВАНИЯ - Нови Пазар

Носители на други вещни права по данни от КРНИ:
няма данни

Сгради, които попадат върху имота
няма данни за сгради

Нотариус No: 346 Петър [redacted] Абаджиев

Скица **№ 15-36757-17.01.2022 г.** издадена въз основа на заявление с входящ **№ 01-12945-12.01.2022 г.**
.....
Петър Абаджиев Нотариус 346

Невена Величкова
ПОМОЩНИК-НОТАРИУС

СЛУЖБА ПО ГЕОДЕЗИЯ, КАРТОГРАФИЯ И КАДАСТЪР - ГР. ШУМЕН

9700, ПОЩЕНСКА КУТИЯ 35, Ул."СЪЕДИНЕНИЕ" №107, ет.5, 054/802812
shumen@cadastre.bg, БУЛСТАТ:130362903

„ЕЛЕКТРОРАЗПРЕДЕЛЕНИЕ СЕВЕР" АД
Подземни ел.кабели нанесени схематично.
При извършване на строителство да се спазва
Наредба №16/2004г. за сервитутите
на енергийните обекти.
Преди започване на изкопни дейности
да се съгласува с МИР-Кисилиново
Важи за срок от 1 година.
20.10.2022г.
тел.: 0884 774 239

СКИЦА НА ПОЗЕМЛЕН ИМОТ
№ 15-36756-17.01.2022 г.

Поземлен имот с идентификатор **39548.44.117**

С. **Красен дол**, общ. **Никола Козлево**, обл. **Шумен**
По кадастралната карта и кадастралните регистри, одобрени със **Заповед РД-18-370/28.05.2019 г.**
на ИЗПЪЛНИТЕЛЕН ДИРЕКТОР НА АГКК
Последно изменение на кадастралната карта и кадастралните регистри, засягащо поземления имот:
няма данни за изменение
Адрес на поземления имот: **с. Красен дол, местност КАРА НЕБЕ**
Площ: **25763 кв. м**
Трайно предназначение на територията: **Земеделска**
Начин на трайно ползване: **Нива**
Категория на земята: **3**

Координатна система ККС2005

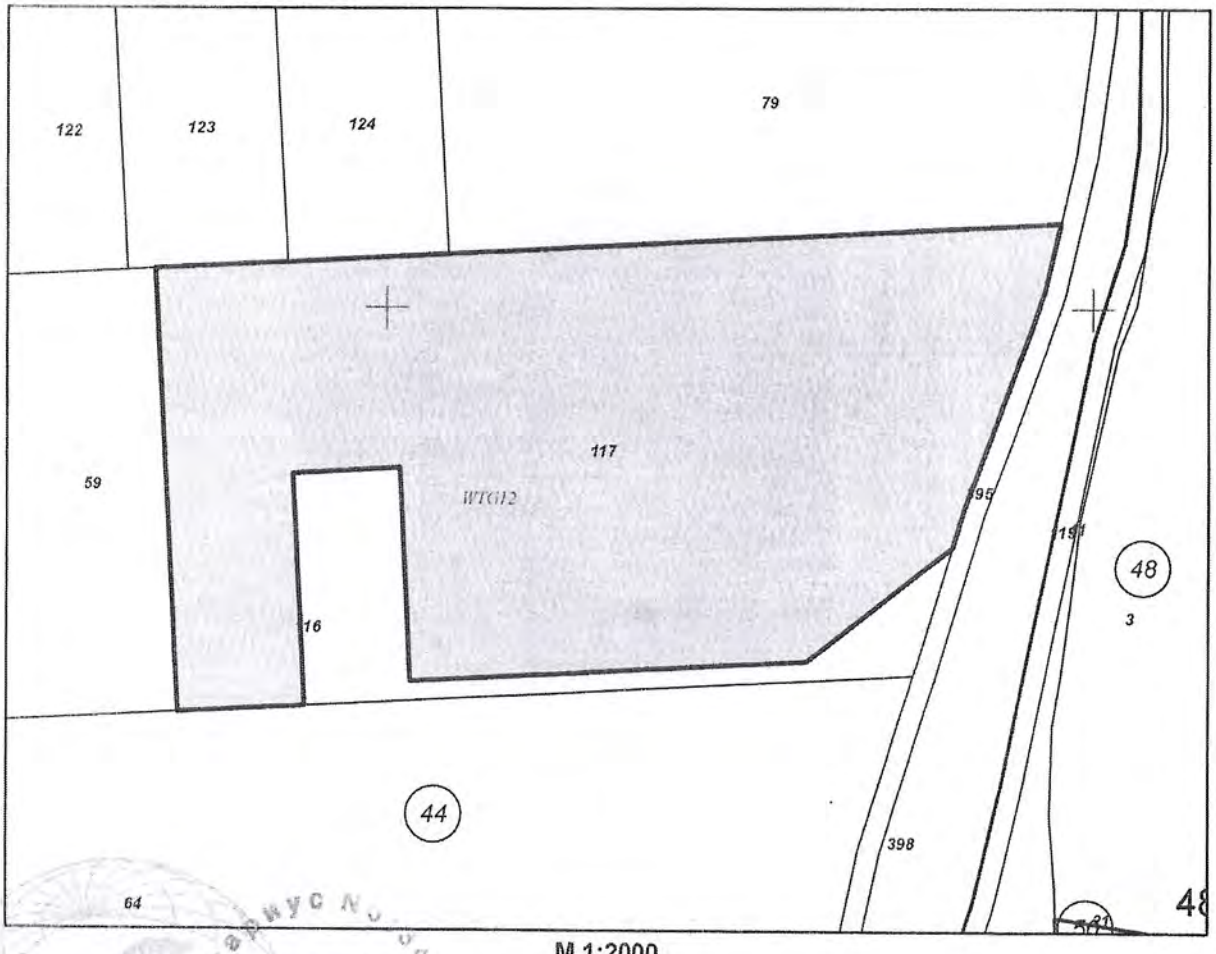

М 1:2000

Скица **№ 15-36756-17.01.2022 г.** издадена въз основа на заявление с входящ **№ 01-12945-12.01.2022 г.**

.....

Петър Абаджиев Нотариус 346

Подписан с квалифициран електронен печат Geodesy Cartography and Cadastre Agency, E
DN: C=BG, L=Sofia, O=Geodesy Cartography and Cadastre Agency, OID.2.5.4.97=NTRBG-130362903, CN=Geodesy Cartography and Cadastre Agency

Невена Величкова
ПОМОЩНИК-НОТАРИУС

Предишен идентификатор: **няма**
Номер по предходен план: **044117**
Съседи: **39548.44.59, 39548.44.64, 39548.44.116, 39548.44.79, 39548.44.124, 39548.44.123, 39548.44.395**

Собственици по данни от КРНИ:
1. **ЮЛИЙ ЮЛИЕВ**
площ 25762 кв. м от правото на собственост
Нотариален акт за продажба на земеделска земя № 6 том 17 рег. 4682 дело 3461 от 13.12.2007г., издаден от СЛУЖБА ПО ВПИСВАНИЯ - Нови Пазар

Носители на други вещни права по данни от КРНИ:
няма данни

Сгради, които попадат върху имота
няма данни за сгради

Скица **№ 15-36756-17.01.2022 г.** издадена въз основа на заявление с входящ **№ 01-12945-12.01.2022 г.**

Петър Абаджиев Нотариус 346

Невена Величкова
ПОМОЩНИК-НОТАРИУС

АГЕНЦИЯ ПО ГЕОДЕЗИЯ, КАРТОГРАФИЯ И КАДАСТЪР
София 1610, кв.Павлово, ул.Мусала №1
тел. 02/955 45 10, факс 02/955 43 33
ACAD@CADASTRE.BG • WWW.CADASTRE.BG

СЛУЖБА ПО ГЕОДЕЗИЯ, КАРТОГРАФИЯ И КАДАСТЪР - ГР. ШУМЕН

9700, ПОЩЕНСКА КУТИЯ 35, Ул."СЪЕДИНЕНИЕ" №107, ет.5, 054/802812
shumen@cadastre.bg, БУЛСТАТ:130362903

„ЕЛЕКТРОРАЗПРЕДЕЛЕНИЕ СЕВЕР" АД
Подземни ел.кабели нанесени схематично.
При извършване на строителство да се спазва
Наредба №16/2004г. за сервитутите
на енергийните обекти.
Преди започване на изкопни дейности
да се съгласува с МИР Кавлиново
Важи за срок от 1 година.
20.10.2022г.
тел.: 0884 774 239

СКИЦА НА ПОЗЕМЛЕН ИМОТ
№ 15-36755-17.01.2022 г.

Поземлен имот с идентификатор **39548.44.116**

С. **Красен дол**, общ. **Никола Козлево**, обл. **Шумен**
По кадастралната карта и кадастралните регистри, одобрени със **Заповед РД-18-370/28.05.2019 г.**
на ИЗПЪЛНИТЕЛЕН ДИРЕКТОР НА АГКК
Последно изменение на кадастралната карта и кадастралните регистри, засягащо поземления имот:
няма данни за изменение
Адрес на поземления имот: **с. Красен дол, местност КАРА НЕБЕ**
Площ: **3239 кв. м**
Трайно предназначение на територията: **Земеделска**
Начин на трайно ползване: **Нива**
Категория на земята: **3**

Координатна система ККС2005



М 1:2000

Скица **№ 15-36755-17.01.2022 г.** издадена въз основа на заявление с входящ **№ 01-12945-12.01.2022 г.**

.....
Петър Абаджиев Нотариус 346

Подписан с квалифициран електронен печат Geodesy Cartography and Cadastre Agency, E
DN: C=BG, L=Sofia, O=Geodesy Cartography and Cadastre Agency, OID.2.5.4.97=NTRBG-130362903, CN=Geodesy Cartography and Cadastre Agency

Невена Величкова
ПОМОЩНИК-НОТАРИУС

София 1618, кв.Павлово, ул.Мусала №1
тел. 02/955 45 40, факс: 02/955 53 33
ACAD@CADASTRE.BG • WWW.CADASTRE.BG

Предишен идентификатор: **няма**
Номер по предходен план: **044116**
Съседи: **39548.44.64, 39548.44.117, 39548.44.395**

Собственици по данни от КРНИ:
1. **ЮЛИЙ ЮЛИЕВ**
площ 3238 кв. м от правото на собственост
Нотариален акт за продажба на земеделска земя № 6 том 17 рег. 4682 дело 3461 от 13.12.2007г., издаден от СЛУЖБА ПО ВПИСВАНИЯ - Нови Пазар

Носители на други вещни права по данни от КРНИ:
няма данни

Сгради, които попадат върху имота
няма данни за сгради

Скица **№ 15-36755-17.01.2022 г.** издадена въз основа на заявление с входящ **№ 01-12945-12.01.2022 г.**
.....
Петър Абаджиев Нотариус 346

Невена Величкова
ПОМОЩНИК-НОТАРИУС

СЛУЖБА ПО ГЕОДЕЗИЯ, КАРТОГРАФИЯ И КАДАСТЪР - ГР. ШУМЕН
9700, ПОЩЕНСКА КУТИЯ 35, Ул."СЪЕДИНЕНИЕ" №107, ет.5, 054/802812
shumen@cadastre.bg, БУЛСТАТ:130362903

„ЕЛЕКТРОРАЗПРЕДЕЛЕНИЕ СЕВЕР" АД
Подземни ел.кабели нанесени схематично.
При извършване на строителство да се спазва
Наредба №16/2004г. за сервитутите
на енергийните обекти.
Преди започване на изкопни дейности
да се съгласува с МИР-Каолиново
Важи за срок от 1 година.
20.10.2022г.
ИЗП.: АЕЕН ТЧ 238 А

СКИЦА НА ПОЗЕМЛЕН ИМОТ
№ 15-36753-17.01.2022 г.

Поземлен имот с идентификатор **39548.14.1**

С. **Красен дол**, общ. **Никола Козлево**, обл. **Шумен**
По кадастралната карта и кадастралните регистри, одобрени със **Заповед РД-18-370/28.05.2019 г. на ИЗПЪЛНИТЕЛЕН ДИРЕКТОР НА АГКК**
Последно изменение на кадастралната карта и кадастралните регистри, засягащо поземления имот: **няма данни за изменение**
Адрес на поземления имот: **с. Красен дол, местност АВДУЛА**
Площ: **32003 кв. м**
Трайно предназначение на територията: **Земеделска**
Начин на трайно ползване: **Нива**
Категория на земята: **3**

Координатна система КК2005

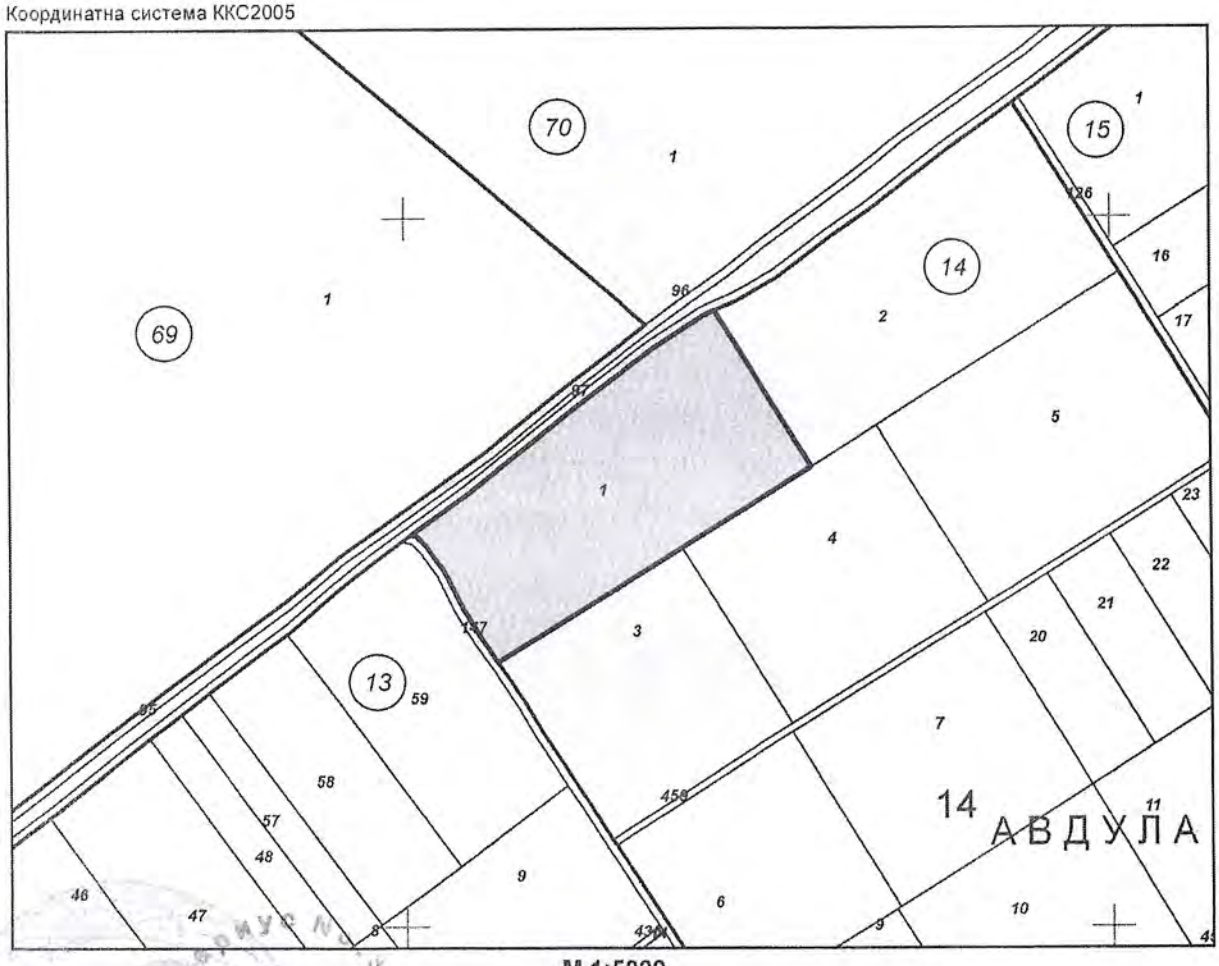

М 1:5000

Скица **№ 15-36753-17.01.2022 г.** издадена въз основа на заявление с входящ **№ 01-12945-12.01.2022 г.**

....
Петър Абаджиев Нотариус 346

Подписан с квалифициран електронен печат Geodesy Cartography and Cadastre Agency, E
DN: C=BG, L=Sofia, O=Geodesy Cartography and Cadastre Agency, OID.2.5.4.97=NTRBG-130362903, CN=Geodesy Cartography and Cadastre Agency

Невена Величкова
ПОМОЩНИК-НОТАРИУС

Предишен идентификатор: **няма**
Номер по предходен план: **014001**
Съседи: **39548.14.3, 39548.13.147, 39548.14.4, 39548.14.2, 39548.70.97**

Собственици по данни от КРНИ:
1. **ПАНЧО ПАНОВ**
площ 32000 кв. м от правото на собственост
Нотариален акт за продажба на земеделска земя № 140 том 15 рег. 3839 дело 1775 от 25.07.2013г., издаден от СЛУЖБА ПО ВПИСВАНИЯ - Нови Пазар

Носители на други вещни права по данни от КРНИ:
няма данни

Сгради, които попадат върху имота
няма данни за сгради

Скица **№ 15-36753-17.01.2022 г.** издадена въз основа на заявление с входящ **№ 01-12945-12.01.2022 г.**

Петър Абаджиев Нотариус 346

Невена Величкова
ПОМОЩНИК-НОТАРИУС

СЛУЖБА ПО ГЕОДЕЗИЯ, КАРТОГРАФИЯ И КАДАСТЪР - ГР. ШУМЕН

9700, ПОЩЕНСКА КУТИЯ 35, Ул."СЪЕДИНЕНИЕ" №107, ет.5, 054/802812
shumen@cadastre.bg, БУЛСТАТ:130362903

„ЕЛЕКТРОРАЗПРЕДЕЛЕНИЕ СЕВЕР" АД
Подземни ел.кабели нанесени схематично.
При извършване на строителство да се спазва
Наредба №16/2004г. за сервитутите
на енергийните обекти.
Преди започване на изкопни дейности
да се съгласува с МИР-Каолиново.
Важи за срок от 1 година.
20.10.2022г.
тел.: 0884 774 239

СКИЦА НА ПОЗЕМЛЕН ИМОТ
№ 15-36751-17.01.2022 г.

Поземлен имот с идентификатор **39548.44.36**

С. **Красен дол**, общ. **Никола Козлево**, обл. **Шумен**
По кадастралната карта и кадастралните регистри, одобрени със **Заповед РД-18-370/28.05.2019 г. на ИЗПЪЛНИТЕЛЕН ДИРЕКТОР НА АГКК**
Последно изменение на кадастралната карта и кадастралните регистри, засягащо поземления имот: **няма данни за изменение**
Адрес на поземления имот: **с. Красен дол, местност ДИМОВ КЛАДЕНЕЦ**
Площ: **28602 кв. м**
Трайно предназначение на територията: **Земеделска**
Начин на трайно ползване: **Нива**
Категория на земята: **3**

Координатна система КК2005

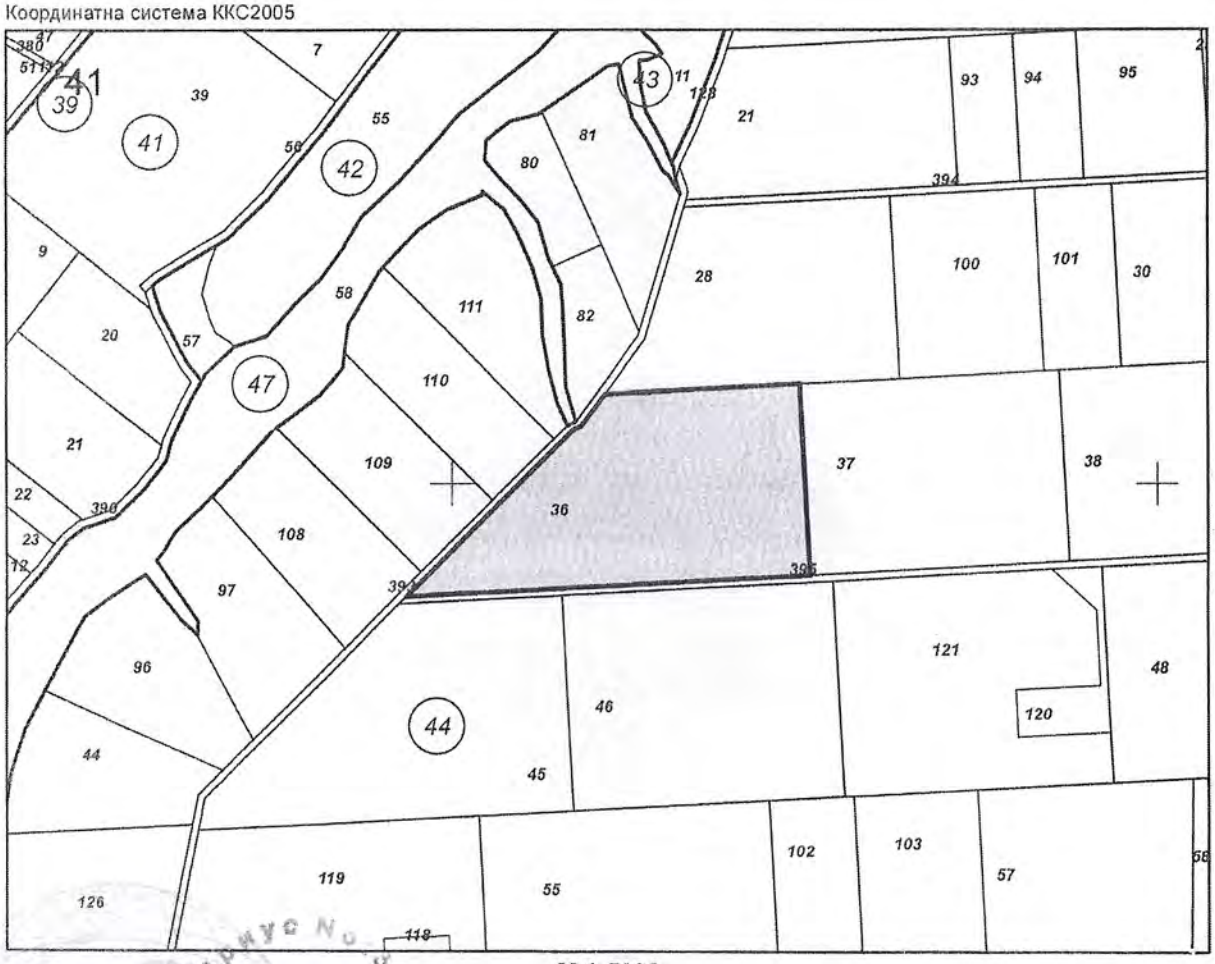

М 1:5000

Скица **№ 15-36751-17.01.2022 г.** издадена въз основа на заявление с входящ **№ 01-12945-12.01.2022 г.**

.....

Петър Абаджиев Нотариус 346

Невена Величкова
ПОМОЩНИК-НОТАРИУС

Подписан с квалифициран електронен печат Geodesy Cartography and Cadastre Agency, E
DN: C=BG, L=Sofia, O=Geodesy Cartography and Cadastre Agency, OID.2.5.4.97=NTRBG-130362903, CN=Geodesy Cartography and Cadastre Agency

София 1618, кв.Павлово, ул.Мусала №1,
тел.:02/955 46 40, факс: 02/955 53 33
ACAD@CADASTRE.BG • WWW.CADASTRE.BG

Предишен идентификатор: **няма**
Номер по предходен план: **044036**
Съседи: **39548.44.393, 39548.44.395, 39548.44.37, 39548.44.28**

Собственици по данни от КРНИ:
1. **СВЕТОСЛАВ ПАНОВ**
площ 28600 кв. м от правото на собственост
Нотариален акт за продажба на земеделска земя № 112 том 15 рег. 4764 дело 2453 от 10.12.2009г., издаден от СЛУЖБА ПО ВПИСВАНИЯ - Нови Пазар

Носители на други вещни права по данни от КРНИ:
няма данни

Сгради, които попадат върху имота
няма данни за сгради

Скица **№ 15-36751-17.01.2022 г.** издадена въз основа на заявление с входящ **№ 01-12945-12.01.2022 г.**
.....

Петър Абаджиев Нотариус 346

Невена Величкова
ПОМОЩНИК-НОТАРИУС

АГЕНЦИЯ ПО ГЕОДЕЗИЯ, КАРТОГРАФИЯ И КАДАСТЪР
София 1618, кв.Павлово, ул.Мусина 1
тел.:02/955 46 40, факс: 02/955 66
ACAD@CADASTRE.BG - WWW.CADASTRE.BG

СЛУЖБА ПО ГЕОДЕЗИЯ, КАРТОГРАФИЯ И КАДАСТЪР - ГР. ШУМЕН

9700, ПОЩЕНСКА КУТИЯ 35, Ул."СЪЕДИНЕНИЕ" №107, ет.5, 054/802812
shumen@cadastre.bg, БУЛСТАТ:130362903

„ЕЛЕКТРОРАЗПРЕДЕЛЕНИЕ СЕВЕР" АД
Подземни ел.кабели нанесени схематично.
При извършване на строителство да се спазва
Наредба №16/2004г. за сервитутите
на енергийните обекти.
Преди започване на изкопни дейности
да се съгласува с МИР - Козлиново
Важи за срок от 1 година.
20.10.2022г.
тел.: 0884 774 239

СКИЦА НА ПОЗЕМЛЕН ИМОТ
№ 15-36749-17.01.2022 г.

Поземлен имот с идентификатор **39548.11.1**

С. **Красен дол**, общ. **Никола Козлево**, обл. **Шумен**
По кадастралната карта и кадастралните регистри, одобрени със **Заповед РД-18-370/28.05.2019 г. на ИЗПЪЛНИТЕЛЕН ДИРЕКТОР НА АГКК**
Последно изменение на кадастралната карта и кадастралните регистри, засягащо поземления имот: **няма данни за изменение**
Адрес на поземления имот: **с. Красен дол, местност КАЗЪДЖАЛАР АРКАСЪ**
Площ: **28954 кв. м**
Трайно предназначение на територията: **Земеделска**
Начин на трайно ползване: **Нива**
Категория на земята: **3**

Координатна система ККС2005

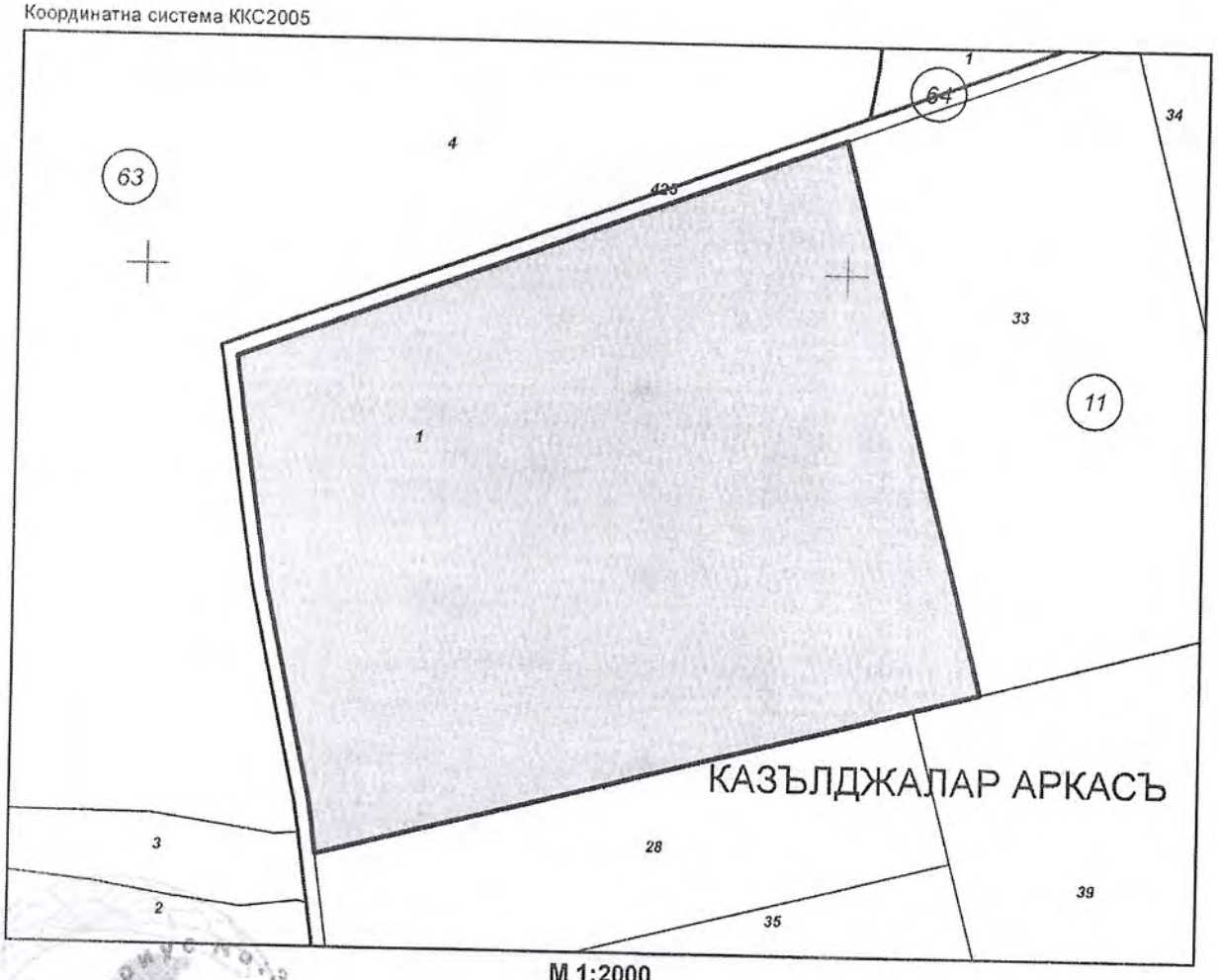

М 1:2000

Скица **№ 15-36749-17.01.2022 г.** издадена въз основа на заявление с входящ **№ 01-12945-12.01.2022 г.**
.....

Петър Абаджиев Нотариус 346

Подписан с квалифициран електронен печат Geodesy Cartography and Cadastre Agency, E
DN: C=BG, L=Sofia, O=Geodesy Cartography and Cadastre Agency, OID.2.5.4.97=NTRBG-130362903, CN=Geodesy Cartography and Cadastre Agency

Невена Величкова
ПОМОЩНИК-НОТАРИУС

Предишен идентификатор: **няма**
Номер по предходен план: **011001**
Съседи: **39548.11.28, 39548.11.425, 39548.11.39, 39548.11.33**

Собственици по данни от КРНИ:
1. **СВЕТОСЛАВ ПАНОВ**
площ 28952 кв. м от правото на собственост
Нотариален акт за продажба на земеделска земя № 112 том 15 рег. 4764 дело 2453 от 10.12.2009г., издаден от СЛУЖБА ПО ВПИСВАНИЯ - Нови Пазар

Носители на други вещни права по данни от КРНИ:
няма данни

Сгради, които попадат върху имота
няма данни за сгради

Нотариус

Скица **№ 15-36749-17.01.2022 г.** издадена въз основа на заявление с входящ **№/01-12945-12.01.2022 г.**

Петър Абаджиев Нотариус 346

Невена Величкова
ПОМОЩНИК-НОТАРИУС

АГЕНЦИЯ ПО ГЕОДЕЗИЯ, КАРТОГРАФИЯ И КАДАСТЪР
София 1618, кв.Павлово, ул.Мусала №1
тел.:02/955 45 40, факс: 02/955 53 35
ACAD@CADASTRE.BG • WWW.CADASTRE.BG

СЛУЖБА ПО ГЕОДЕЗИЯ, КАРТОГРАФИЯ И КАДАСТЪР - ГР. ШУМЕН

9700, ПОЩЕНСКА КУТИЯ 35, Ул."СЪЕДИНЕНИЕ" №107, ет.5, 054/802812
shumen@cadastre.bg, БУЛСТАТ:130362903

„ЕЛЕКТРОРАЗПРЕДЕЛЕНИЕ СЕВЕР" АД
Подземни ел.кабели нанесени схематично.
При извършване на строителство да се спазва
Наредба №16/2004г. за сервитутите
на енергийните обекти.
Преди започване на изкопни дейности
да се съгласува с МИР-Каспичан.
Важи за срок от 1 година.
20.10.2022г.
тел.: 0884 774239

СКИЦА НА ПОЗЕМЛЕН ИМОТ
№ 15-44659-18.01.2022 г.

Поземлен имот с идентификатор **39548.24.28**

С. **Красен дол**, общ. **Никола Козлево**, обл. **Шумен**
По кадастралната карта и кадастралните регистри, одобрени със **Заповед РД-18-370/28.05.2019 г. на ИЗПЪЛНИТЕЛЕН ДИРЕКТОР НА АГКК**
Последно изменение на кадастралната карта и кадастралните регистри, засягащо поземления имот: **няма данни за изменение**
Адрес на поземления имот: **с. Красен дол, местност ЛАЗОВИ НИВИ**
Площ: **19501 кв. м**
Трайно предназначение на територията: **Земеделска**
Начин на трайно ползване: **Нива**
Категория на земята: **3**
Съседи: **39548.24.370, 39548.24.27, 39548.24.39, 39548.24.29**

Собственици по данни от КРНИ:
1. **СТЕФАН ТЕХОВ**
площ 19500 кв. м от правото на собственост
Нотариален акт за продажба на земеделска земя № 96 том 11 рег. 7481 дело 1487 от 04.11.2004г., издаден от РС НОВИ ПАЗАР

Координатна система ККС2005



М 1:2000

Скица **№ 15-44659-18.01.2022 г.** издадена въз основа на заявление с входящ **№ 01-20773-17.01.2022 г.**

Подписан с цифров сертификат Darin Yordanov, E
DN: C=BG, L=Sofia, O=Geodesy Cartography and Cadastre Agency, OID.2.5.4.97=NTRBG-130362903, SN=Yordanov, G=Darin, SERIALNUMBER=ST:BG-59408483, CN=Darin Yordanov, E=Jordanov.D@cadastre.bg

АГЕНЦИЯ ПО ГЕОДЕЗИЯ, КАРТОГРАФИЯ И КАДАСТЪР

София 1618, кв.Павлово, ул.Мусала №1
тел. 02/955 45 40, факс: 02/955 53 33
ACAD@CADASTRE.BG • WWW.CADASTRE.BG

СЛУЖБА ПО ГЕОДЕЗИЯ, КАРТОГРАФИЯ И КАДАСТЪР - ГР. ШУМЕН

9700, ПОЩЕНСКА КУТИЯ 35, Ул."СЪЕДИНЕНИЕ" №107, ет.5, 054/802812
shumen@cadastre.bg, БУЛСТАТ:130362903

„ЕЛЕКТРОРАЗПРЕДЕЛЕНИЕ СЕВЕР" АД
Подземни ел.кабели нанесени схематично.
При извършване на строителство да се спазва
Наредба №16/2004г. за сервитутите
на енергийните обекти.
Преди започване на изкопни дейности
да се съгласува с МИР - Каолиново
Важи за срок от 1 година.
20.10.2022г.
тел: 0884 774 239

СКИЦА НА ПОЗЕМЛЕН ИМОТ
№ 15-44656-18.01.2022 г.

Поземлен имот с идентификатор **39548.24.22**

С. **Красен дол**, общ. **Никола Козлево**, обл. **Шумен**
По кадастралната карта и кадастралните регистри, одобрени със **Заповед РД-18-370/28.05.2019 г. на ИЗПЪЛНИТЕЛЕН ДИРЕКТОР НА АГКК**
Последно изменение на кадастралната карта и кадастралните регистри, засягащо поземления имот: **няма данни за изменение**
Адрес на поземления имот: **с. Красен дол, местност РЯДКАТА ГОРА**
Площ: **19002 кв. м**
Трайно предназначение на територията: **Земеделска**
Начин на трайно ползване: **Нива**
Категория на земята: **3**
Съседи: **39548.24.21, 39548.24.32, 39548.24.33, 39548.24.23, 39548.24.370**

Собственици по данни от КРНИ:
1. **СТЕФАН ТЕХОВ**
площ 19000 кв. м от правото на собственост
Нотариален акт за продажба на земеделска земя № 122 том 6 рег. 4097 дело 831 от 05.07.2004г., издаден от РС НОВИ ПАЗАР

Координатна система ККС2005

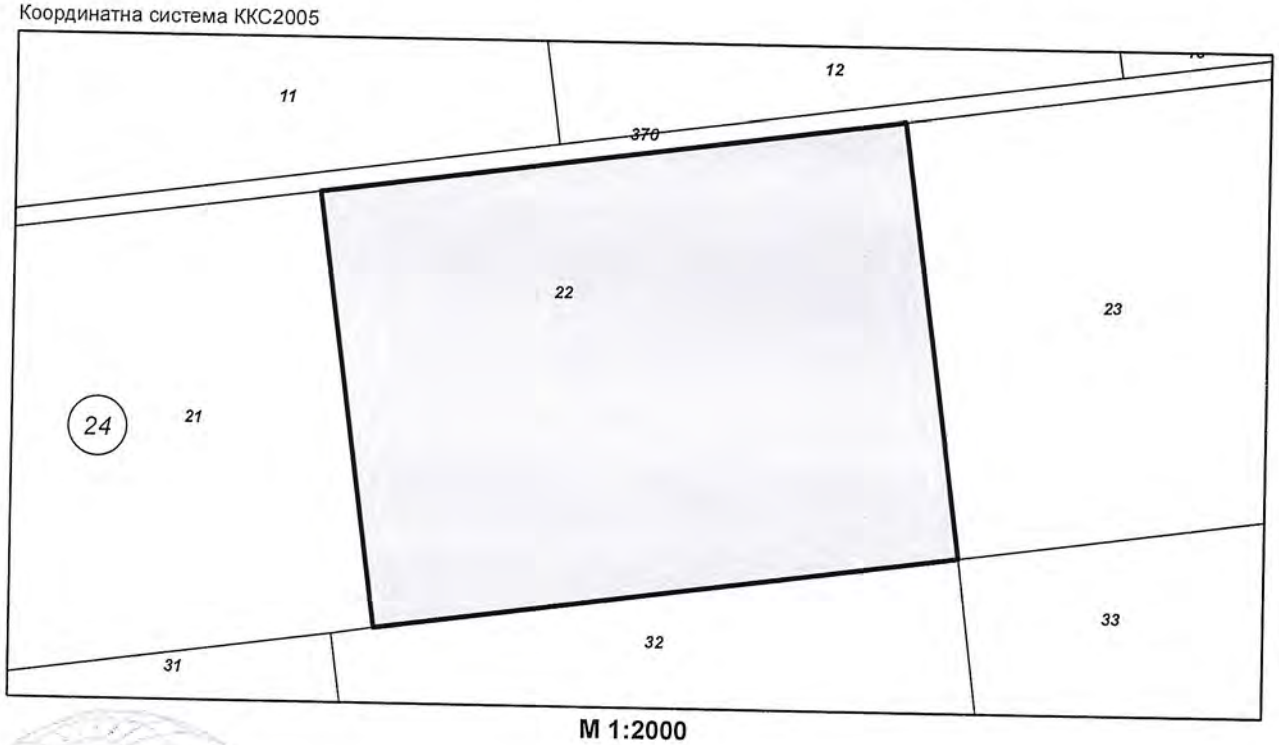

М 1:2000

Скица **№ 15-44656-18.01.2022 г.** издадена въз основа на заявление с входящ **№ 01-20773-17.01.2022 г.**

Подписан с цифров сертификат Darin Yordanov, E
DN: C=BG, L=Sofia, O=Geodesy Cartography and Cadastre Agency, OID.2.5.4.97=NTRBG-130362903, SN=Yordanov, G=Darin, SERIALNUMBER=ST:BG-59408483, CN=Darin Yordanov, E=Jordanov.D@cadastre.bg

АГЕНЦИЯ ПО ГЕОДЕЗИЯ, КАРТОГРАФИЯ И КАДАСТЪР
София 1618, кв.Павлово, ул.Мусала №1
тел. 02/955 45 40, факс: 02/955 53 33
ACAD@CADASTRE.BG • WWW.CADASTRE.BG

СЛУЖБА ПО ГЕОДЕЗИЯ, КАРТОГРАФИЯ И КАДАСТЪР - ГР. ШУМЕН

9700, ПОЩЕНСКА КУТИЯ 35, Ул."СЪЕДИНЕНИЕ" №107, ет.5, 054/802812,
shumen@cadastre.bg, БУЛСТАТ:130362903

„ЕЛЕКТРОРАЗПРЕДЕЛЕНИЕ СЕВЕР" АД
Подземни ел.кабели нанесени схематично.
При извършване на строителство да се спазва
Наредба №16/2004г. за сервитутите
на енергийните обекти.
Преди започване на изкопни дейности
да се съгласува с МИР - Каолиново
Важи за срок от 1 година.
20.10.2022г.
тел.: 0884 774 239

СКИЦА НА ПОЗЕМЛЕН ИМОТ № 15-44677-18.01.2022 г.

Поземлен имот с идентификатор **39548.26.84**

С. **Красен дол**, общ. **Никола Козлево**, обл. **Шумен**
По кадастралната карта и кадастралните регистри, одобрени със **Заповед РД-18-370/28.05.2019 г. на ИЗПЪЛНИТЕЛЕН ДИРЕКТОР НА АГКК**
Последно изменение на кадастралната карта и кадастралните регистри, засягащо поземления имот: **няма данни за изменение**
Адрес на поземления имот: **с. Красен дол, местност КЕЛЕМЕТАТА**
Площ: **3016 кв. м**
Трайно предназначение на територията: **Земеделска**
Начин на трайно ползване: **Нива**
Категория на земята: **3**
Съседи: **39548.39.111, 39548.26.85**

Собственици по данни от КРНИ:
1. **СТЕФАН ТЕХОВ**
площ 3015 кв. м от правото на собственост
Нотариален акт за продажба на земеделска земя № 78 том 8 рег. 5446 дело 1084 от 27.08.2004г., издаден от РС НОВИ ПАЗАР

Координатна система КК2005

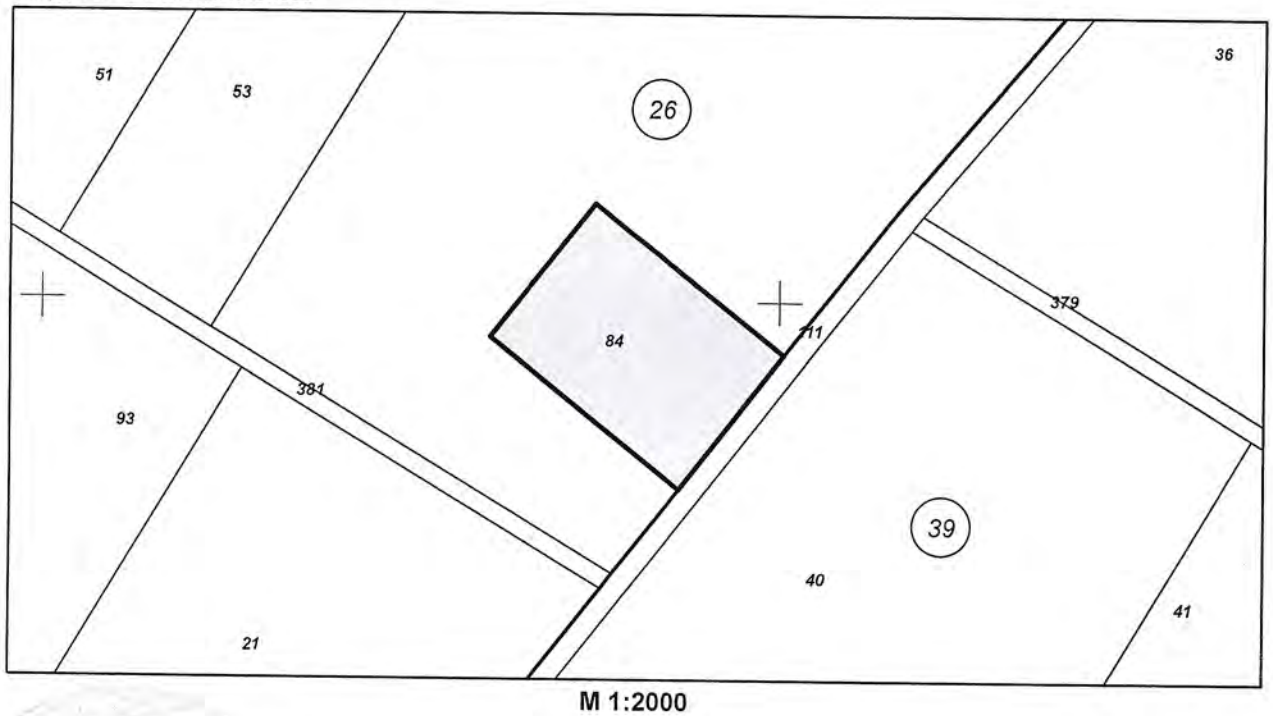

М 1:2000

Скица **№ 15-44677-18.01.2022 г.** издадена въз основа на заявление с входящ **№ 01-20773-17.01.2022 г.**

Подписан с цифров сертификат Darin Yordanov, E
DN: C=BG, L=Sofia, O=Geodesy Cartography and Cadastre Agency, OID.2.5.4.97=NTRBG-130362903, SN=Yordanov, G=Darin, SERIALNUMBER=ST:BG-59408483, CN=Darin Yordanov, E=Jordanov.D@cadastre.bg

АГЕНЦИЯ ПО ГЕОДЕЗИЯ, КАРТОГРАФИЯ И КАДАСТЪР

София 1618, кв.Павлово, ул.Мусала №1
тел.:02/955 45 40, факс: 02/955 53 33
ACAD@CADASTRE.BG • WWW.CADASTRE.BG

СЛУЖБА ПО ГЕОДЕЗИЯ, КАРТОГРАФИЯ И КАДАСТЪР - ГР. ШУМЕН

9700, ПОЩЕНСКА КУТИЯ 35, Ул."СЪЕДИНЕНИЕ" №107, ет.5, 054/802812
shumen@cadastre.bg, БУЛСТАТ:130362903

„ЕЛЕКТРОРАЗПРЕДЕЛЕНИЕ СЕВЕР" АД
Подземни ел.кабели нанесени схематично.
При извършване на строителство да се спазва
Наредба №16/2004г. за сервитутите
на енергийните обекти.
Преди започване на изкопни дейности,
да се съгласува с МИР-Маркиново
Важи за срок от 1 година.
20.10.2022г.
тел.: 0884 774 239

СКИЦА НА ПОЗЕМЛЕН ИМОТ
№ 15-44670-18.01.2022 г.

Поземлен имот с идентификатор **39548.24.81**

С. **Красен дол**, общ. **Никола Козлево**, обл. **Шумен**
По кадастралната карта и кадастралните регистри, одобрени със **Заповед РД-18-370/28.05.2019 г. на ИЗПЪЛНИТЕЛЕН ДИРЕКТОР НА АГКК**
Последно изменение на кадастралната карта и кадастралните регистри, засягащо поземления имот: **няма данни за изменение**
Адрес на поземления имот: **с. Красен дол, местност РЯДКАТА ГОРА**
Площ: **7101 кв. м**
Трайно предназначение на територията: **Земеделска**
Начин на трайно ползване: **Нива**
Категория на земята: **3**
Съседи: **39548.24.128, 39548.24.70, 39548.24.82, 39548.24.374**

Собственици по данни от КРНИ:
1. **СТЕФАН ТЕХОВ**
площ 7100 кв. м от правото на собственост
Нотариален акт за продажба на земеделска земя № 186 том 5 рег. 3752 дело 559 от 08.04.2005г., издаден от РС НОВИ ПАЗАР

Координатна система ККС2005



М 1:2000

Скица **№ 15-44670-18.01.2022 г.** издадена въз основа на заявление с входящ **№ 01-20773-17.01.2022 г.**

Подписан с цифров сертификат Darin [redacted] Yordanov, E
DN: C=BG, L=Sofia, O=Geodesy Cartography and Cadastre Agency, OID.2.5.4.97=NTRBG-130362903, SN=Yordanov, G=Darin, SERIALNUMBER=ST:BG-59408483, CN=Darin [redacted] Yordanov, E=Jordanov.D@cadastre.bg

АГЕНЦИЯ ПО ГЕОДЕЗИЯ,
КАРТОГРАФИЯ И КАДАСТЪР

София 1618, кв.Павлово, ул.Мусала №1
тел.:02/955 45 40, факс: 02/955 53 33
ACAD@CADASTRE.BG • WWW.CADASTRE.BG

СЛУЖБА ПО ГЕОДЕЗИЯ, КАРТОГРАФИЯ И КАДАСТЪР - ГР. ШУМЕН

9700, ПОЩЕНСКА КУТИЯ 35, Ул."СЪЕДИНЕНИЕ" №107, ет.5, 054/802812
shumen@cadastre.bg, БУЛСТАТ:130362903

„ЕЛЕКТРОРАЗПРЕДЕЛЕНИЕ СЕВЕР" АД
Подземни ел.кабели нанесени схематично.
При извършване на строителство да се спазва
Наредба №16/2004г. за сервитутите
на енергийните обекти.
Преди започване на изкопни дейности
да се съгласува с Инж. Калинова.
Важи за срок от 1 година.
28.10.2022г.
тел.: 0894 774239

СКИЦА НА ПОЗЕМЛЕН ИМОТ
№ 15-44673-18.01.2022 г.

Поземлен имот с идентификатор **39548.26.41**

С. **Красен дол**, общ. **Никола Козлево**, обл. **Шумен**
По кадастралната карта и кадастралните регистри, одобрени със **Заповед РД-18-370/28.05.2019 г. на ИЗПЪЛНИТЕЛЕН ДИРЕКТОР НА АГКК**
Последно изменение на кадастралната карта и кадастралните регистри, засягащо поземления имот: **няма данни за изменение**
Адрес на поземления имот: **с. Красен дол, местност КЕЛЕМЕТАТА**
Площ: **24365 кв. м**
Трайно предназначение на територията: **Земеделска**
Начин на трайно ползване: **Нива**
Категория на земята: **3**
Съседи: **39548.26.62, 39548.26.46, 39548.26.89, 39548.26.387, 39548.26.40**

Собственици по данни от КРНИ:
1. **СТЕФАН ТЕХОВ**
площ 24363.001 кв. м от правото на собственост
Нотариален акт за продажба на земеделска земя № 111 том 8 рег. 2479 дело 1677 от 21.07.2008г., издаден от СЛУЖБА ПО ВПИСВАНИЯ - Нови Пазар

Координатна система КК52005

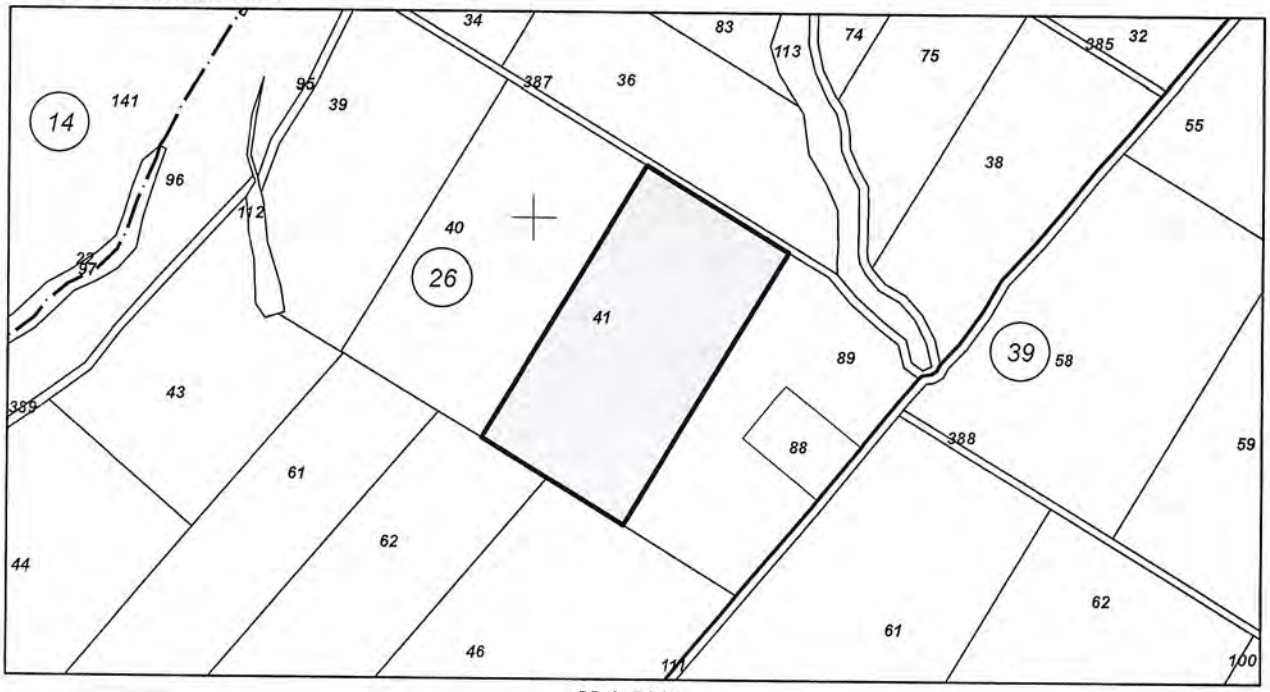

М 1:5000

Скица **№ 15-44673-18.01.2022 г.** издадена въз основа на заявление с входящ **№ 01-20773-17.01.2022 г.**

Подписан с цифров сертификат Darin [redacted] Yordanov, E
DN: C=BG, L=Sofia, O=Geodesy Cartography and Cadastre Agency, OID.2.5.4.97=NTRBG-130362903, SN=Yordanov, G=Darin, SERIALNUMBER=ST:BG-59408483, CN=Darin [redacted] Yordanov, E=Jordanov.D@cadastre.bg

АГЕНЦИЯ ПО ГЕОДЕЗИЯ, КАРТОГРАФИЯ И КАДАСТЪР

София 1618, кв.Павлово, ул.Мусала №1
тел.:02/955 45 40, факс: 02/955 53 33
ACAD@CADASTRE.BG - WWW.CADASTRE.BG

СЛУЖБА ПО ГЕОДЕЗИЯ, КАРТОГРАФИЯ И КАДАСТЪР - ГР. ШУМЕН

9700, ПОЩЕНСКА КУТИЯ 35, Ул."СЪЕДИНЕНИЕ" №107, ет.5, 054/802812,
shumen@cadastre.bg, БУЛСТАТ:130362903

„ЕЛЕКТРОРАЗПРЕДЕЛЕНИЕ СЕВЕР" АД
Подземни ел.кабели нанесени схематично.
При извършване на строителство да се спазва
Наредба №16/2004г. за сервитутите
на енергийните обекти.
Преди започване на изкопни дейности
да се съгласува с МИР-Каолиново
Важи за срок от 1 година.
20.10.2022г.
тел.0884 774 239

СКИЦА НА ПОЗЕМЛЕН ИМОТ
№ 15-44685-18.01.2022 г.

Поземлен имот с идентификатор **39548.41.40**

С. **Красен дол**, общ. **Никола Козлево**, обл. **Шумен**
По кадастралната карта и кадастралните регистри, одобрени със **Заповед РД-18-370/28.05.2019 г. на ИЗПЪЛНИТЕЛЕН ДИРЕКТОР НА АГКК**
Последно изменение на кадастралната карта и кадастралните регистри, засягащо поземления имот: **няма данни за изменение**
Адрес на поземления имот: **с. Красен дол, местност ДАНИЛОВА ЧЕШМА**
Площ: **3020 кв. м**
Трайно предназначение на територията: **Земеделска**
Начин на трайно ползване: **Нива**
Категория на земята: **3**
Съседи: **39548.41.390, 39548.41.41**

Собственици по данни от КРНИ:
1. **СТЕФАН ТЕХОВ**
площ 3020 кв. м от правото на собственост
Нотариален акт за продажба на земеделска земя № 178 том 4 рег. 2932 дело 536 от 13.05.2004г., издаден от РС НОВИ ПАЗАР

Координатна система ККС2005

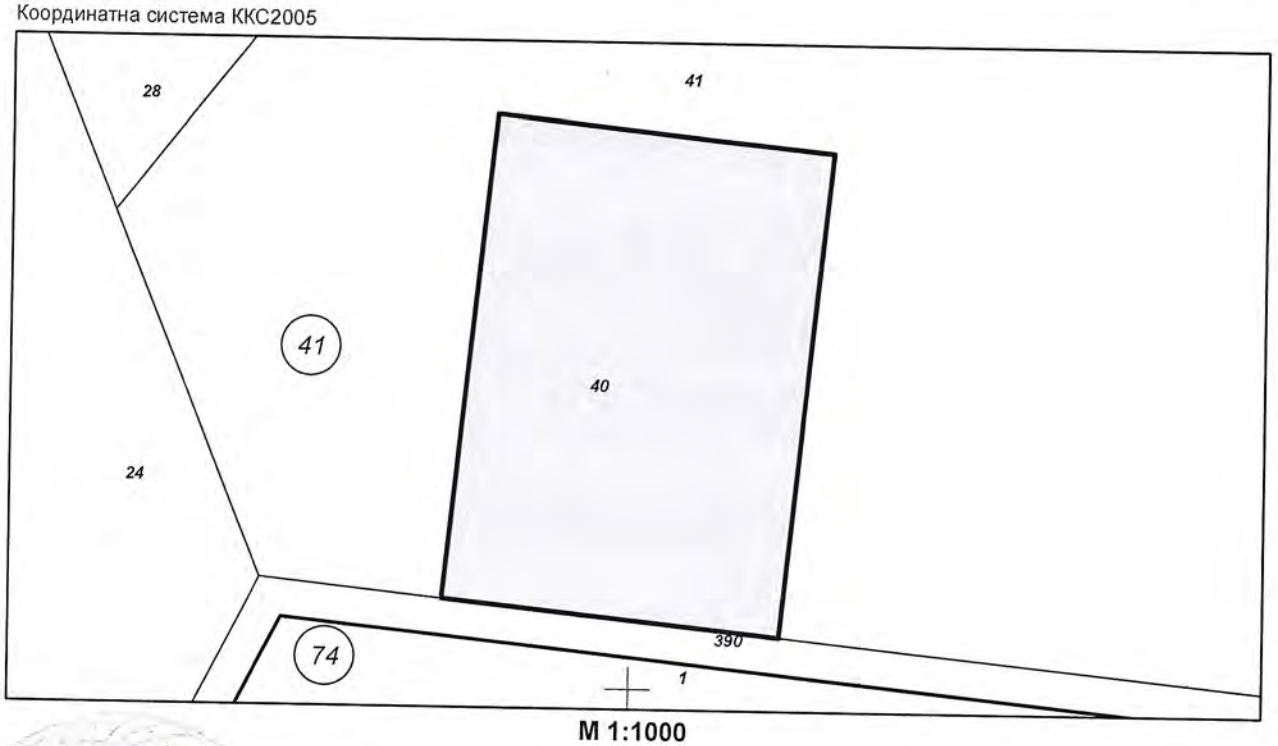

М 1:1000

Скица **№ 15-44685-18.01.2022 г.** издадена въз основа на заявление с входящ **№ 01-20773-17.01.2022 г.**

Подписан с цифров сертификат Darin Yordanov, E
DN: C=BG, L=Sofia, O=Geodesy Cartography and Cadastre Agency, OID.2.5.4.97=NTRBG-130362903, SN=Yordanov, G=Darin, SERIALNUMBER=ST:BG-59408483, CN=Darin Yordanov, E=Jordanov.D@cadastre.bg

АГЕНЦИЯ ПО ГЕОДЕЗИЯ,
КАРТОГРАФИЯ И КАДАСТЪР

София 1618, кв.Павлово, ул.Мусала №1
тел. 02/955 45 40, факс: 02/955 53 33
ACAD@CADASTRE.BG • WWW.CADASTRE.BG

СЛУЖБА ПО ГЕОДЕЗИЯ, КАРТОГРАФИЯ И КАДАСТЪР - ГР. ШУМЕН

9700, ПОЩЕНСКА КУТИЯ 35, Ул."СЪЕДИНЕНИЕ" №107, ет.5, 054/802812,
shumen@cadastre.bg, БУЛСТАТ:130362903

„ЕЛЕКТРОРАЗПРЕДЕЛЕНИЕ СЕВЕР" АД
Подземни ел.кабели нанесени схематично.
При извършване на строителство да се спазва
Наредба №16/2004г. за сервитутите
на енергийните обекти.
Преди започване на изкопни дейности
да се съгласува с МИР-Каолиново
Важи за срок от 1 година.
20.10.2022г.
тел. 0884 774 239

СКИЦА НА ПОЗЕМЛЕН ИМОТ
№ 15-44691-18.01.2022 г.

Поземлен имот с идентификатор **39548.53.57**

С. **Красен дол**, общ. **Никола Козлево**, обл. **Шумен**
По кадастралната карта и кадастралните регистри, одобрени със **Заповед РД-18-370/28.05.2019 г. на ИЗПЪЛНИТЕЛЕН ДИРЕКТОР НА АГКК**
Последно изменение на кадастралната карта и кадастралните регистри, засягащо поземления имот: **няма данни за изменение**
Адрес на поземления имот: **с. Красен дол, местност ЧИРПАНЛЪК**
Площ: **3016 кв. м**
Трайно предназначение на територията: **Земеделска**
Начин на трайно ползване: **Нива**
Категория на земята: **3**
Съседи: **39548.53.58, 39548.53.414**

Собственици по данни от КРНИ:
1. **СТЕФАН ТЕХОВ**
площ 3016 кв. м от правото на собственост
Нотариален акт за продажба на земеделска земя № 45 том 9 рег. 5951 дело 1067 от 08.06.2005г., издаден от РС НОВИ ПАЗАР

Координатна система КК52005

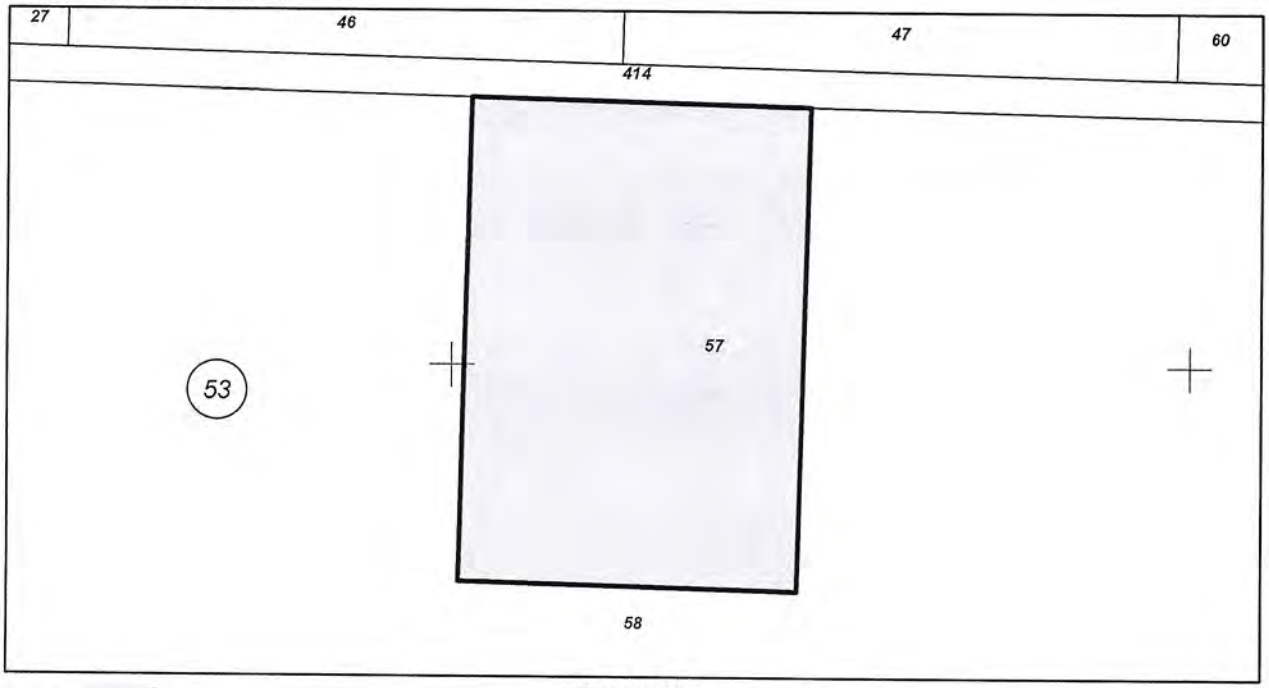

М 1:1000

Скица **№ 15-44691-18.01.2022 г.** издадена въз основа на заявление с входящ **№ 01-20773-17.01.2022 г.**

Подписан с цифров сертификат Darin Yordanov, E
DN: C=BG, L=Sofia, O=Geodesy Cartography and Cadastre Agency, OID.2.5.4.97=NTRBG-130362903, SN=Yordanov, G=Darin, SERIALNUMBER=ST:BG-59408483, CN=Darin Yordanov, E=Jordanov.D@cadastre.bg

АГЕНЦИЯ ПО ГЕОДЕЗИЯ,
КАРТОГРАФИЯ И КАДАСТЪР

София 1618, кв.Павлово, ул.Мусала №1
тел. 02/955 45 40, факс: 02/955 53 33
ACAD@CADASTRE.BG • WWW.CADASTRE.BG

СЛУЖБА ПО ГЕОДЕЗИЯ, КАРТОГРАФИЯ И КАДАСТЪР - ГР. ШУМЕН

9700, ПОЩЕНСКА КУТИЯ 35, Ул."СЪЕДИНЕНИЕ" №107, ет.5, 054/802812,
shumen@cadastre.bg, БУЛСТАТ:130362903

„ЕЛЕКТРОРАЗПРЕДЕЛЕНИЕ СЕВЕР“ АД
Подземни ел.кабели нанесени схематично.
При извършване на строителство да се спазва
Наредба №16/2004г. за сервитутите
на енергийните обекти.
Преди започване на изкопни дейности
да се съгласува с МИР-Каспичево
Важи за срок от 1 година.
20.10.2022г.
тел.: 0884 174 239

СКИЦА НА ПОЗЕМЛЕН ИМОТ
№ 15-44689-18.01.2022 г.

Поземлен имот с идентификатор **39548.46.81**

С. **Красен дол**, общ. **Никола Козлево**, обл. **Шумен**
По кадастралната карта и кадастралните регистри, одобрени със **Заповед РД-18-370/28.05.2019 г. на ИЗПЪЛНИТЕЛЕН ДИРЕКТОР НА АГКК**
Последно изменение на кадастралната карта и кадастралните регистри, засягащо поземления имот: **няма данни за изменение**
Адрес на поземления имот: **с. Красен дол, местност СЪРТА**
Площ: **3014 кв. м**
Трайно предназначение на територията: **Земеделска**
Начин на трайно ползване: **Нива**
Категория на земята: **3**
Съседи: **39548.46.82, 39548.46.450**

Собственици по данни от КРНИ:
1. **СТЕФАН ТЕХОВ**
площ 3013 кв. м от правото на собственост
Нотариален акт за продажба на земеделска земя № 15 том 10 рег. 6397 дело 1235 от 27.09.2004г., издаден от РС НОВИ ПАЗАР

Координатна система КК2005

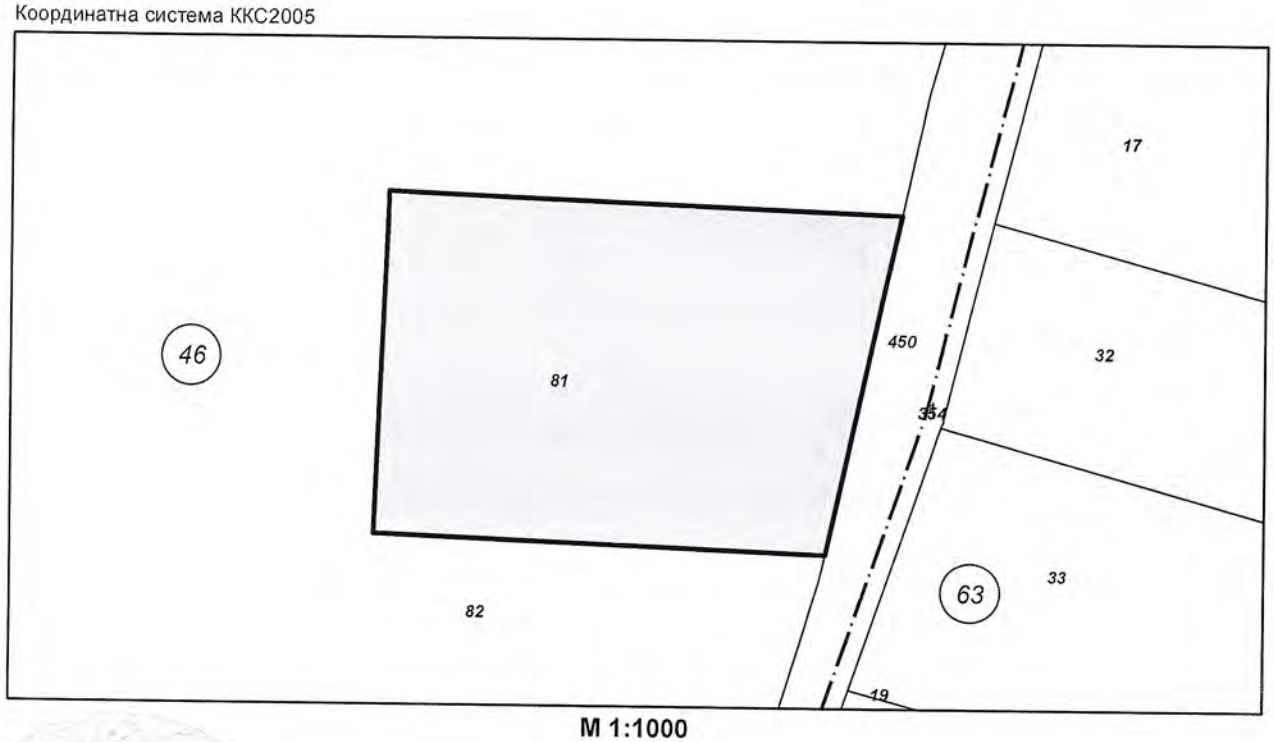

М 1:1000

Скица **№ 15-44689-18.01.2022 г.** издадена въз основа на заявление с входящ **№ 01-20773-17.01.2022 г.**

Подписан с цифров сертификат Darin [redacted] Yordanov, E
DN: C=BG, L=Sofia, O=Geodesy Cartography and Cadastre Agency, OID.2.5.4.97=NTRBG-130362903, SN=Yordanov, G=Darin, SERIALNUMBER=ST:BG-59408483, CN=Darin [redacted] Yordanov, E=Jordanov.D@cadastre.bg

АГЕНЦИЯ ПО ГЕОДЕЗИЯ, КАРТОГРАФИЯ И КАДАСТЪР
София 1618, кв.Павлово, ул.Мусала №1
тел.:02/955 45 40, факс: 02/955 53 33
ACAD@CADASTRE.BG • WWW.CADASTRE.BG

СЛУЖБА ПО ГЕОДЕЗИЯ, КАРТОГРАФИЯ И КАДАСТЪР - ГР. ШУМЕН

9700, ПОЩЕНСКА КУТИЯ 35, Ул."СЪЕДИНЕНИЕ" №107, ет.5, 054/802812
shumen@cadastre.bg, БУЛСТАТ:130362903

„ЕЛЕКТРОРАЗПРЕДЕЛЕНИЕ СЕВЕР" АД
Подземни ел.кабели нанесени схематично.
При извършване на строителство да се спазва
Наредба №16/2004г. за сервитутите
на енергийните обекти.
Преди започване на изкопни дейности
да се съгласува с МИР - Кавлиево
Важи за срок от 1 година.
20.10.2022г.
тел.: 0884 774 239

СКИЦА НА ПОЗЕМЛЕН ИМОТ
№ 15-44682-18.01.2022 г.

Поземлен имот с идентификатор **39548.35.39**

С. **Красен дол**, общ. **Никола Козлево**, обл. **Шумен**
По кадастралната карта и кадастралните регистри, одобрени със **Заповед РД-18-370/28.05.2019 г. на ИЗПЪЛНИТЕЛЕН ДИРЕКТОР НА АГКК**
Последно изменение на кадастралната карта и кадастралните регистри, засягащо поземления имот: **няма данни за изменение**
Адрес на поземления имот: **с. Красен дол, местност ГОРЕН КЛИСОРМАН**
Площ: **3049 кв. м**
Трайно предназначение на територията: **Земеделска**
Начин на трайно ползване: **Нива**
Категория на земята: **3**
Съседи: **39548.35.40, 39548.35.441**

Собственици по данни от КРНИ:
1. **СТЕФАН ТЕХОВ**
площ 3049 кв. м от правото на собственост
Нотариален акт за продажба на земеделска земя № 174 том 9 рег. 6271 дело 1208 от 21.09.2004г., издаден от РС НОВИ ПАЗАР

Координатна система КК2005

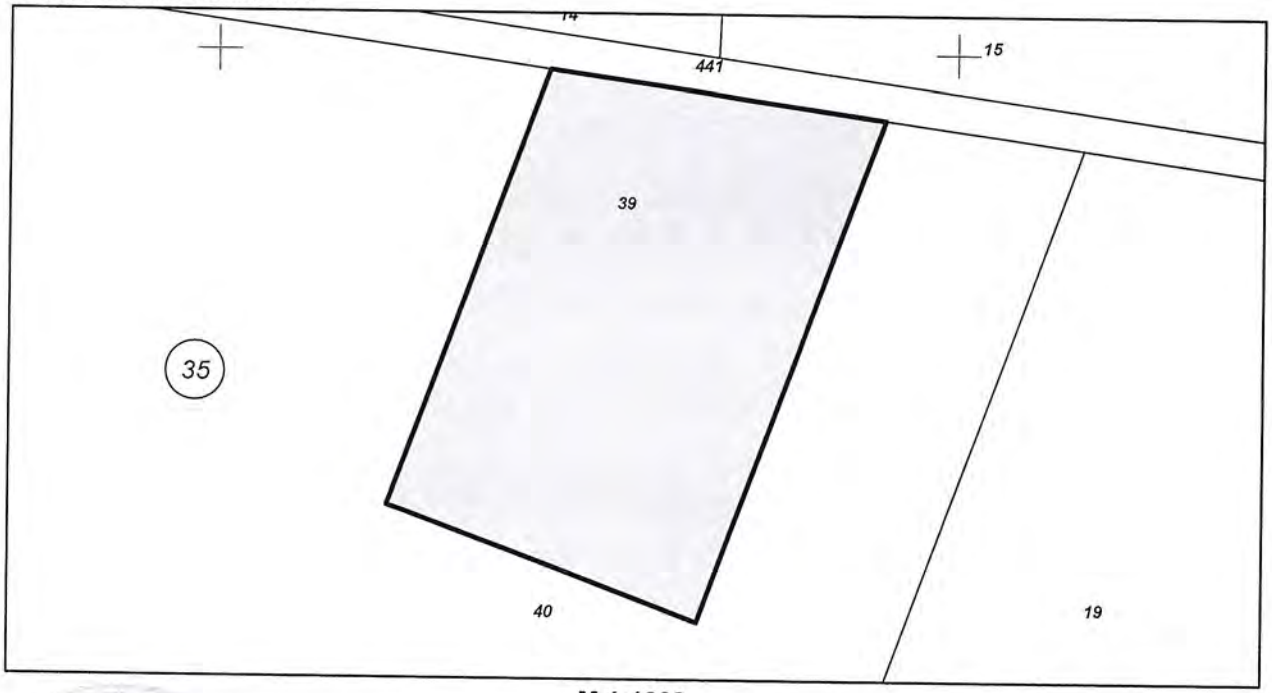

М 1:1000

Скица **№ 15-44682-18.01.2022 г.** издадена въз основа на заявление с входящ **№ 01-20773-17.01.2022 г.**

Подписан с цифров сертификат Darin [redacted] Yordanov, E
DN: C=BG, L=Sofia, O=Geodesy Cartography and Cadastre Agency, OID.2.5.4.97=NTRBG-130362903, SN=Yordanov, G=Darin, SERIALNUMBER=ST:BG-59408483, CN=Darin [redacted] Yordanov, E=Jordanov.D@cadastre.bg

АГЕНЦИЯ ПО ГЕОДЕЗИЯ, КАРТОГРАФИЯ И КАДАСТЪР

София 1618, кв.Павлово, ул.Мусала №1
тел.:02/955 45 40, факс: 02/955 53 33
ACAD@CADASTRE.BG • WWW.CADASTRE.BG

СЛУЖБА ПО ГЕОДЕЗИЯ, КАРТОГРАФИЯ И КАДАСТЪР - ГР. ШУМЕН

9700, ПОЩЕНСКА КУТИЯ 35, Ул."СЪЕДИНЕНИЕ" №107, ет.5, 054/802812,
shumen@cadastre.bg, БУЛСТАТ:130362903

„ЕЛЕКТРОРАЗПРЕДЕЛЕНИЕ СЕВЕР" АД
Подземни ел.кабели нанесени схематично.
При извършване на строителство да се спазва
Наредба №16/2004г. за сервитутите
на енергийните обекти.
Преди започване на изкопни дейности
да се съгласува с МИР-Каолинова.
Важи за срок от 1 година.
20.10.2022г.
тел.: 0884 774 239

СКИЦА НА ПОЗЕМЛЕН ИМОТ
№ 15-44680-18.01.2022 г.

Поземлен имот с идентификатор **39548.32.20**

С. **Красен дол**, общ. **Никола Козлево**, обл. **Шумен**
По кадастралната карта и кадастралните регистри, одобрени със **Заповед РД-18-370/28.05.2019 г. на ИЗПЪЛНИТЕЛЕН ДИРЕКТОР НА АГКК**
Последно изменение на кадастралната карта и кадастралните регистри, засягащо поземления имот: **няма данни за изменение**
Адрес на поземления имот: **с. Красен дол, местност ДОЛЕН КЛИСОРМАН**
Площ: **19001 кв. м**
Трайно предназначение на територията: **Земеделска**
Начин на трайно ползване: **Нива**
Категория на земята: **3**
Съседи: **39548.32.446, 39548.32.21, 39548.32.447, 39548.32.19**

Собственици по данни от КРНИ:
1. **СТЕФАН ТЕХОВ**
площ 18999 кв. м от правото на собственост
Нотариален акт за продажба на земеделска земя № 44 том 5 рег. 3565 дело 565 от 12.04.2006г., издаден от РС НОВИ ПАЗАР

Координатна система ККС2005

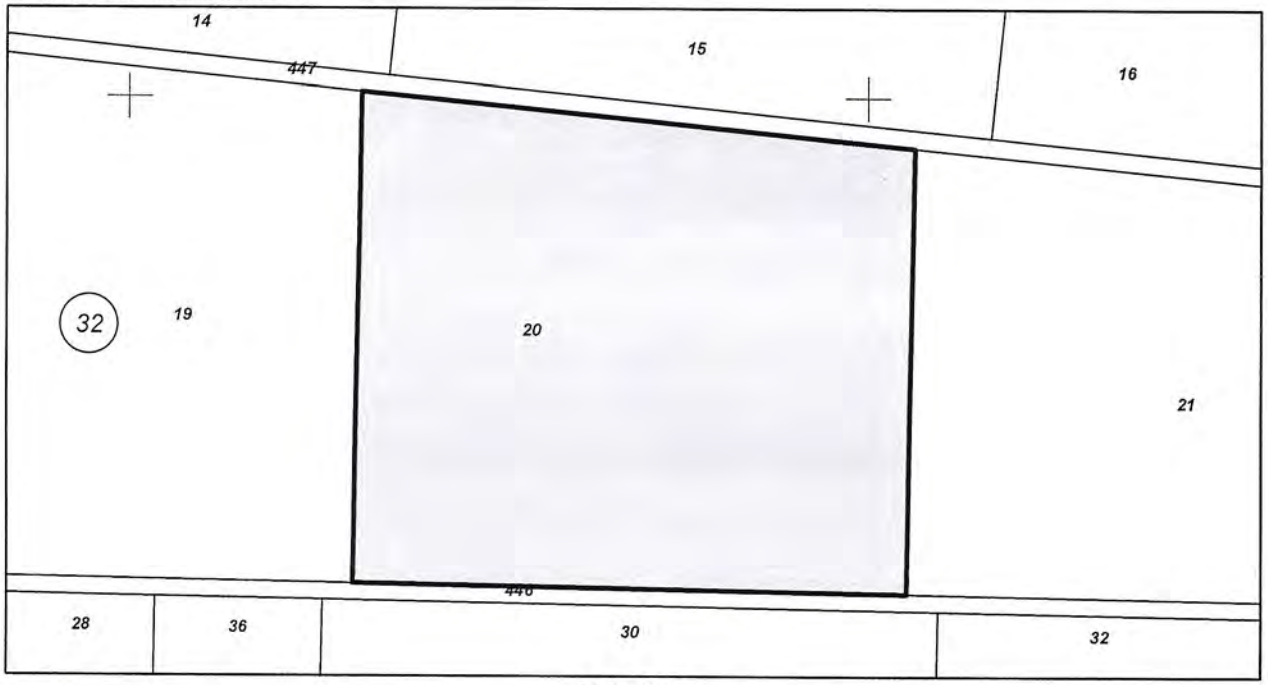

М 1:2000

Скица **№ 15-44680-18.01.2022 г.** издадена въз основа на заявление с входящ **№ 01-20773-17.01.2022 г.**

Подписан с цифров сертификат Darin Yordanov, E
DN: C=BG, L=Sofia, O=Geodesy Cartography and Cadastre Agency, OID.2.5.4.97=NTRBG-130362903, SN=Yordanov, G=Darin, SERIALNUMBER=ST:BG-59408483, CN=Darin Yordanov, E=Jordanov.D@cadastre.bg

АГЕНЦИЯ ПО ГЕОДЕЗИЯ, КАРТОГРАФИЯ И КАДАСТЪР

стр. 1 от 2

СЛУЖБА ПО ГЕОДЕЗИЯ, КАРТОГРАФИЯ И КАДАСТЪР - ГР. ШУМЕН

9700, ПОЩЕНСКА КУТИЯ 39, УЛ."ОБЕДИНЕНИЕ" №107, п.к. 054/802612
shumen@cadastre.bg, БУЛСТАТ:130382951

„ЕЛЕКТРОРАЗПРЕДЕЛЕНИЕ СЕВЕР" АД
Подземни ел.кабели нанесени схематично.
При извършване на строителство да се спазва
Наредба №16/2004г. за сервитутите
на енергийните обекти.
Преди започване на изкопни дейности
да се съгласува с МИР-Каолиново.
Важи за срок от 1 година.
20.10.2022г.
тел.: 0884 774 239

СКИЦА НА ПОЗЕМЛЕН ИМОТ
№ 15-449210-26.04.2022 г.

Поземлен имот с идентификатор **39760.28.14**

гр. Крива река, общ. **Никола Козлево**, обл. **Шумен**
По кадастралната карта и кадастралните регистри, одобрени със **Заповед РД-18-371/28.05.2019 г.**
на **ИЗПЪЛНИТЕЛЕН ДИРЕКТОР НА АГКК**
Последно изменение на кадастралната карта и кадастралните регистри, засягащо поземления имот:
няма данни за изменение
Адрес на поземления имот: **с. Крива река, местност ЮРТЛУК**
Площ: **19701 кв. м**
Трайно предназначение на територията: **Земеделска**
Начин на трайно ползване: **Нива**
Категория на земята: **4**

Координатна система КК2005



М 1:2000

Нивена Величкова
гр.Шумен-НОТАРИУС

Скица **№ 15-449210-26.04.2022 г.** издадена въз основа на заявление с входящ № **01-232232-26.04.2022 г.**

Петър Абаджиев Нотариус 346

Предишен идентификатор: **няма**
Номер по предходен план: **028014**
Съседи: **39760.28.19, 39760.28.20, 39760.28.15, 39760.28.543, 39760.28.13**

Собственици по данни от КРНИ:
1. **АЛИ АЛИЕВ**
площ 19700.001 кв. м от правото на собственост
Нотариален акт за продажба на земеделска земя № 10 том 3 рег. 941 дело 360 от 16.03.2009г., издаден от СЛУЖБА ПО ВПИСВАНИЯ - Нови Пазар

Носители на други вещни права по данни от КРНИ:
няма данни

Сгради, които попадат върху имота
няма данни за сгради

Нотариус No:346
Петър АБАДЖИЕВ
Район на действие
РС НОВИ ПАЗАР

Невена Величкова
ПОМОЩНИК-НОТАРИУС

Скица **№ 15-449210-26.04.2022 г.** издадена въз основа на заявление с входящ **№ 01-232232-26.04.2022 г.**

Петър Абаджиев Нотариус 346

АГЕНЦИЯ ПО ГЕОДЕЗИЯ, КАРТОГРАФИЯ И КАДАСТЪР

София 1618, ж.к.Павлово, ул.Мусала №1
тел.:02/955 45 40, факс: 02/955 52 33
ACAD@CADASTRE.BG · WWW.CADASTRE.BG

СЛУЖБА ПО ГЕОДЕЗИЯ, КАРТОГРАФИЯ И КАДАСТЪР - ГР. ШУМЕН

9700, ПОЩЕНСКА КУТИЯ 35, Ул."СЪЕДИНЕНИЕ" №107, ет.5, 054/802812
shumen@cadastre.bg, БУЛСТАТ:130362903

„ЕЛЕКТРОРАЗПРЕДЕЛЕНИЕ СЕВЕР“ АД
Подземни ел.кабели нанесени схематично.
При извършване на строителство да се спазва
Наредба №16/2004г. за сервитутите
на енергийните обекти.
Преди започване на изкопни дейности
да се съгласува с МИР Каолиново
Важи за срок от 1 година.
20.10.2022г.
тел.: 0884 774 239

СКИЦА НА ПОЗЕМЛЕН ИМОТ № 15-412963-15.04.2022 г.

Поземлен имот с идентификатор **39760.11.145**
С. **Крива река**, общ. **Никола Козлево**, обл. **Шумен**
По кадастралната карта и кадастралните регистри, одобрени със **Заповед РД-18-371/28.05.2019 г.** **на ИЗПЪЛНИТЕЛЕН ДИРЕКТОР НА АГКК**
Последно изменение на кадастралната карта и кадастралните регистри, засягащо поземления имот **е от 18.07.2019 г.**
Адрес на поземления имот: **с. Крива река, местност СЪРТ**
Площ: **20001 кв. м**
Трайно предназначение на територията: **Земеделска**
Начин на трайно ползване: **Нива**
Категория на земята: **3**

Координатна система КК2005

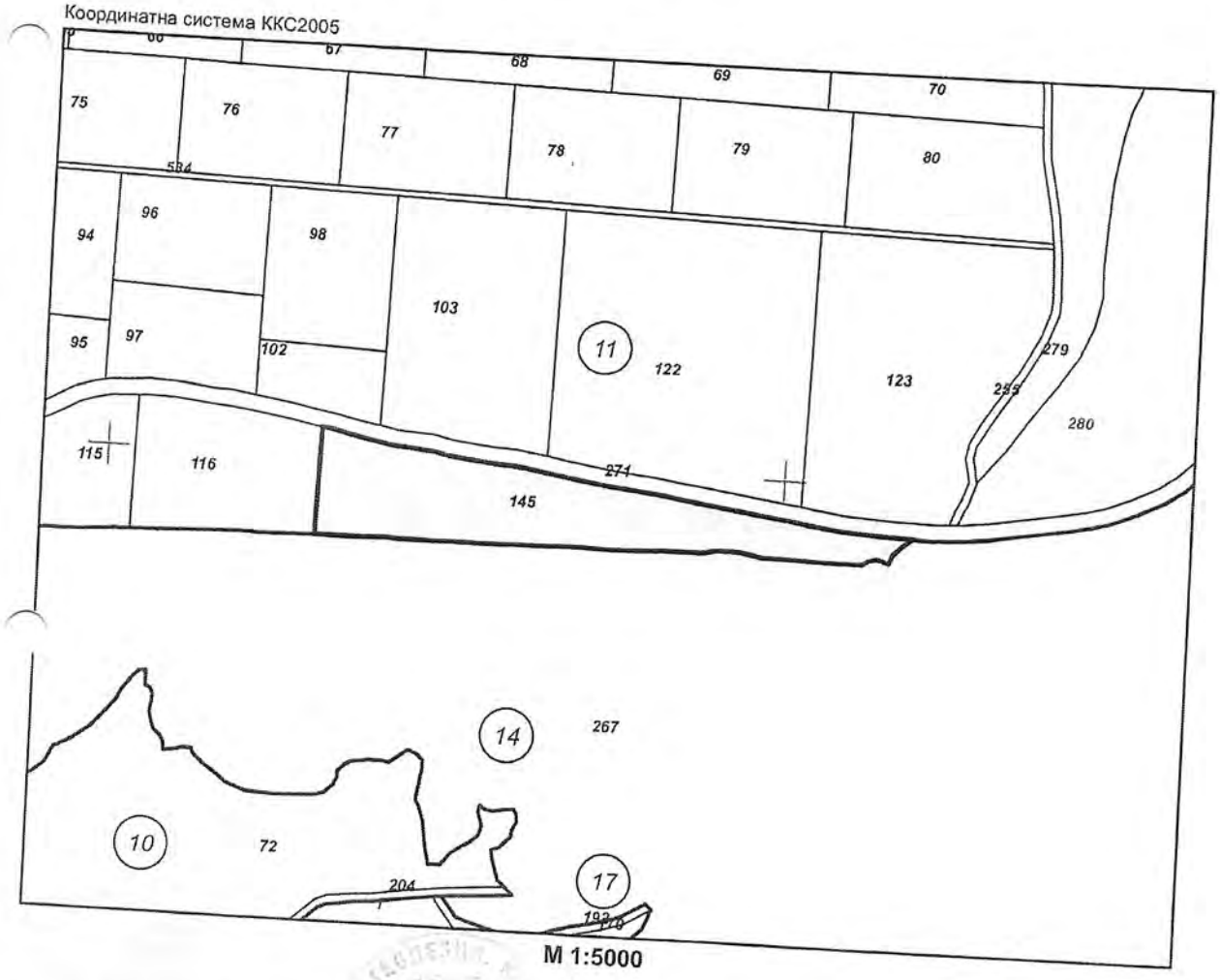

М 1:5000

Скица **№ 15-412963-15.04.2022 г.** издадена въз основа на заявление с входящ **№ 01-216057-15.04.2022 г.**

.....
Милен Иванов ОСЗ-Никола Козлево

Подписан с квалифициран електронен печат Geodesy Cartography and Cadastre Agency, E
DN: C=BG, L=Sofia, O=Geodesy Cartography and Cadastre Agency, OID.2.5.4.97=NTRBG-130362903, CN=Geodesy Cartography and Cadastre Agency

АГЕНЦИЯ ПО ГЕОДЕЗИЯ,
КАРТОГРАФИЯ И КАДАСТЪР

София 1618, ж.к.Павлово, ул.Мусала №1
тел.:02/955 45 40, факс: 02/955 53 33
ACAD@CADASTRE.BG • WWW.CADASTRE.BG

Предишен идентификатор: **няма**
Номер по предходен план: **011145**
Съседи: **39760.14.267, 39760.11.271, 39760.11.116**

Собственици по данни от КРНИ:
1. **000931568, ОБЩИНА НИКОЛА КОЗЛЕВО**
Ид. част 1/1 от правото на собственост
Акт за частна общинска собственост № 150 том 7 рег. 2195 дело 836 от 14.06.2016г., издаден от СЛУЖБА ПО ВПИСВАНИЯ - Нови Пазар

Носители на други вещни права по данни от КРНИ:
няма данни

Сгради, които попадат върху имота
няма данни за сгради

Скица **№ 15-412963-15.04.2022 г.** издадена въз основа на заявление с входящ **№ 01-216057-15.04.2022 г.**

.....
Милен Иванов ОСЗ-Никола Козлево

АГЕНЦИЯ ПО ГЕОДЕЗИЯ, КАРТОГРАФИЯ И КАДАСТЪР

София 1618, кв.Павлово, ул.Мусала №1
тел.:02/955 45 40, факс: 02/955 53 33
ACAD@CADASTRE.BG • WWW.CADASTRE.BG

СЛУЖБА ПО ГЕОДЕЗИЯ, КАРТОГРАФИЯ И КАДАСТЪР - ГР. ШУМЕН
9700, ПОЩЕНСКА КУТИЯ 35, Ул."СЪЕДИНЕНИЕ" №107, ет.5, 054/802812, shumen@cadastre.bg, БУЛСТАТ:130362903

„ЕЛЕКТРОРАЗПРЕДЕЛЕНИЕ СЕВЕР" АД
Подземни ел.кабели нанесени схематично.
При извършване на строителство да се спазва
Наредба №16/2004г. за сервитутите
на енергийните обекти.
Преди започване на изкопни дейности
да се съгласува с МИР-кварталчо
Важи за срок от 1 година.
20.10.2022г.
тел.: 0884749239

СКИЦА НА ПОЗЕМЛЕН ИМОТ № 15-412964-15.04.2022 г.

Поземлен имот с идентификатор **39760.13.38**

С. **Крива река**, общ. **Никола Козлево**, обл. **Шумен**
По кадастралната карта и кадастралните регистри, одобрени със **Заповед РД-18-371/28.05.2019 г. на ИЗПЪЛНИТЕЛЕН ДИРЕКТОР НА АГКК**
Последно изменение на кадастралната карта и кадастралните регистри, засягащо поземления имот **е от 18.07.2019 г.**
Адрес на поземления имот: **с. Крива река, местност СЪРТ**
Площ: **87139 кв. м**
Трайно предназначение на територията: **Земеделска**
Начин на трайно ползване: **Нива**
Категория на земята: **4**

Координатна система КК2005

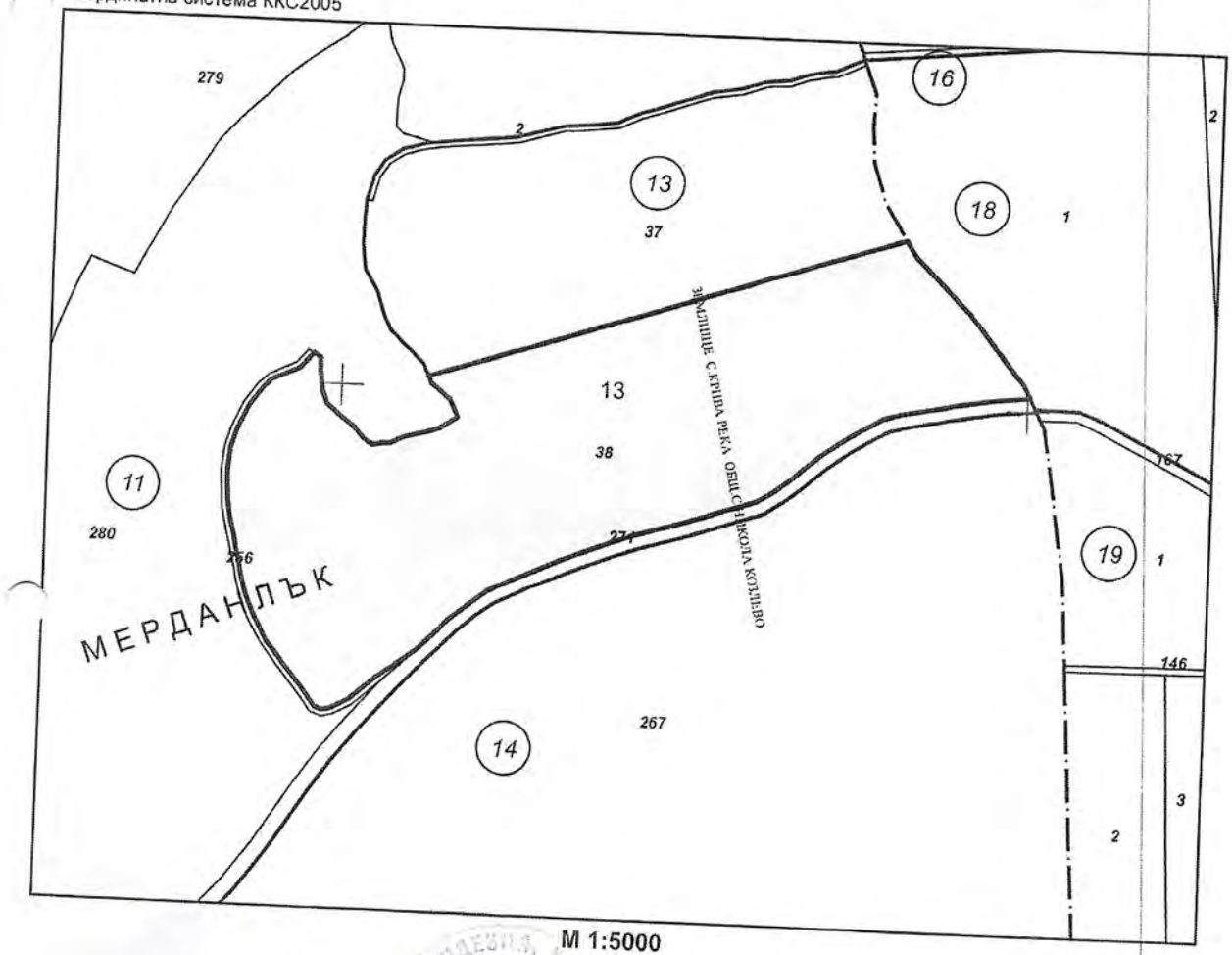

М 1:5000

Скица **№ 15-412964-15.04.2022 г.** издадена въз основа на заявление с входящ **№ 01-216057-15.04.2022 г.**

.....
Милен Иванов ОСЗ-Никола Козлево

Подписан с квалифициран електронен печат Geodesy Cartography and Cadastre Agency, E
DN: C=BG, L=Sofia, O=Geodesy Cartography and Cadastre Agency, OID.2.5.4.97=NTRBG-130362903, CN=Geodesy Cartography and Cadastre Agency

София 1618, ив.Павлово, ул.Мусала №1
тел.:02/955 45 40, факс: 02/955 53 33
ACAD@CADASTRE.BG • WWW.CADASTRE.BG

Предишен идентификатор: **няма**
Номер по предходен план: **013038**
Съседи: **39760.11.271, 39760.11.280, 39760.11.256, 77582.18.1, 39760.13.37**

Собственици по данни от КРНИ:
1. **000931568, ОБЩИНА НИКОЛА КОЗЛЕВО**
Ид. част 1/1 от правото на собственост
Акт за частна общинска собственост № 152 том 7 рег. 2196 дело 838 от 14.06.2016г., издаден от СЛУЖБА ПО ВПИСВАНИЯ - Нови Пазар

Носители на други вещни права по данни от КРНИ:
няма данни

Сгради, които попадат върху имота
няма данни за сгради

Скица **№ 15-412964-15.04.2022 г.** издадена въз основа на заявление с входящ **№ 01-216057-15.04.2022 г.**

.....
Милен Иванов ОСЗ-Никола Козлево

АГЕНЦИЯ ПО ГЕОДЕЗИЯ,
КАРТОГРАФИЯ И КАДАСТЪР

София 1618, кв.Павлово, ул.Мусала №1
тел.:02/955 45 40, факс: 02/955 53 33
ACAD@CADASTRE.BG - WWW.CADASTRE.BG

СЛУЖБА ПО ГЕОДЕЗИЯ, КАРТОГРАФИЯ И КАДАСТЪР - ГР. ШУМЕН

9700, ПОЩЕНСКА КУТИЯ 35, Ул."СЪЕДИНЕНИЕ" №107, ет.5, 054/802812,
shumen@cadastre.bg, БУЛСТАТ:130362903

„ЕЛЕКТРОРАЗПРЕДЕЛЕНИЕ СЕВЕР" АД
Подземни ел.кабели нанесени схематично.
При извършване на строителство да се спазва
Наредба №16/2004г. за сервитутите
на енергийните обекти.
Преди започване на изкопни дейности
да се съгласува с МИР-Камено
Важи за срок от 1 година.
20.10.2021
тел.: 0884 114 239

СКИЦА НА ПОЗЕМЛЕН ИМОТ
№ 15-418621-18.04.2022 г.

Поземлен имот с идентификатор **78656.13.20**

С. **Църквица**, общ. **Никола Козлево**, обл. **Шумен**
По кадастралната карта и кадастралните регистри, одобрени със **Заповед РД-18-374/29.05.2019 г.** **на ИЗПЪЛНИТЕЛЕН ДИРЕКТОР НА АГКК**
Последно изменение на кадастралната карта и кадастралните регистри, засягащо поземления имот **е от 18.07.2019 г.**
Адрес на поземления имот: **с. Църквица, местност КАБАКЛЪК----------**
Площ: **15001 кв. м**
Трайно предназначение на територията: **Земеделска**
Начин на трайно ползване: **Нива**
Категория на земята: **4**

Координатна система КК2005

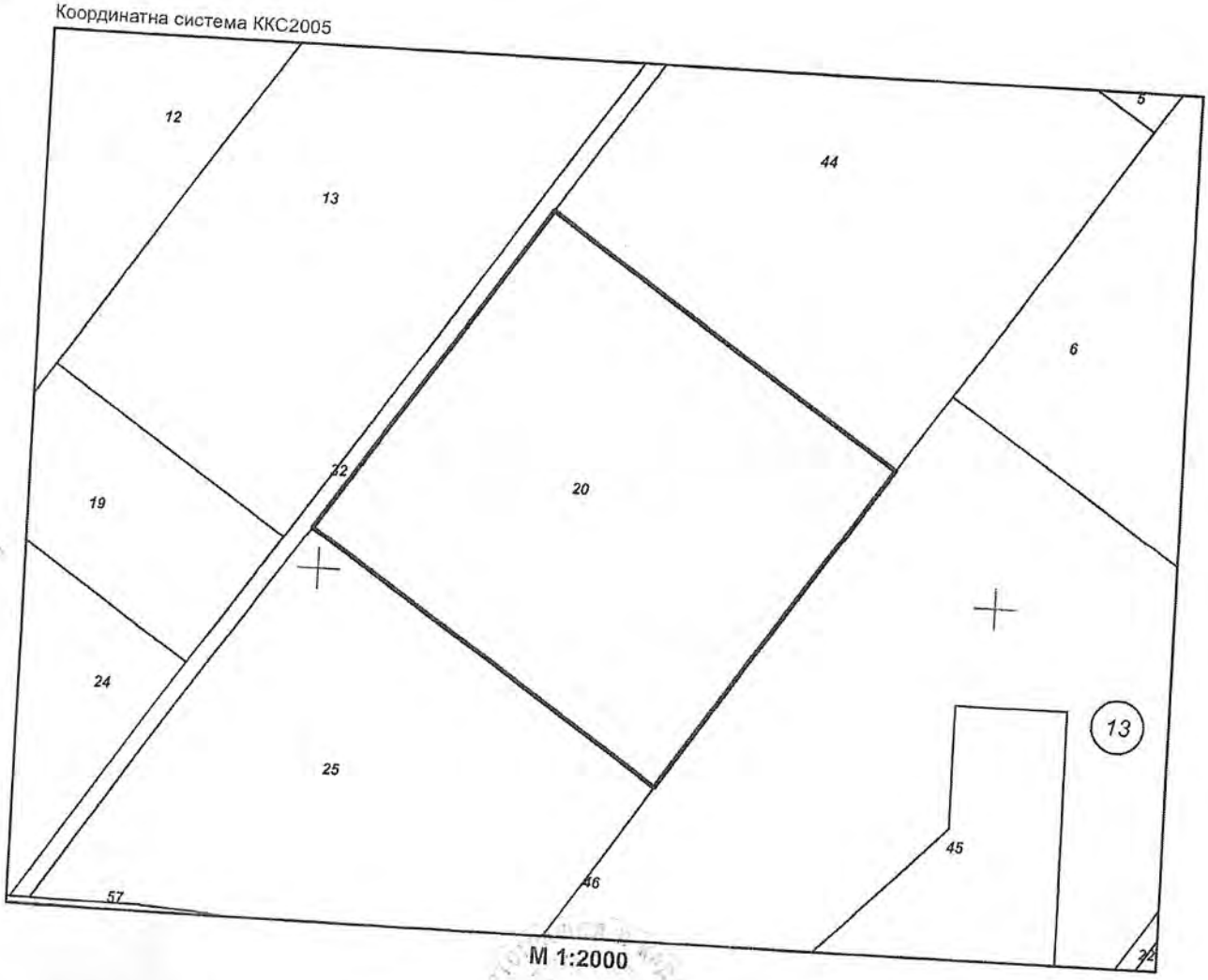

М 1:2000

Скица **№ 15-418621-18.04.2022 г.** издадена въз основа на заявление с входящ **№ 01-217088-18.04.2022 г.**

.....
Милен Иванов ОСЗ-Никола Козлево

Подписан с квалифициран електронен печат Geodesy Cartography and Cadastre Agency, E
DN: C=BG, L=Sofia, O=Geodesy Cartography and Cadastre Agency, OID.2.5.4.97=NTRBG-130362903, CN=Geodesy Cartography and Cadastre Agency

София 1618, ж.к.Павлово, ул.Мусала №1
тел.:02/955 45 40, факс: 02/955 53 33
ACAD@CADASTRE.BG • WWW.CADASTRE.BG

Предишен идентификатор: **няма**
Номер по предходен план: **013020**
Съседи: **78656.13.25, 78656.13.46, 78656.13.44, 78656.13.32**

Собственици по данни от КРНИ:
1. **000931568, ОБЩИНА НИКОЛА КОЗЛЕВО**
Ид. част 1/1 от правото на собственост
Акт за частна общинска собственост № 109 том 9 рег. 2726 дело 1116 от 08.07.2016г., издаден от СЛУЖБА ПО ВПИСВАНИЯ - Нови Пазар

Носители на други вещни права по данни от КРНИ:
няма данни

Сгради, които попадат върху имота
няма данни за сгради

Скица **№ 15-418621-18.04.2022 г.** издадена въз основа на заявление с входящ **№ 01-217088-18.04.2022 г.**

.....
Милен Иванов ОСЗ-Никола Козлево

АГЕНЦИЯ ПО ГЕОДЕЗИЯ,
КАРТОГРАФИЯ И КАДАСТЪР

София 1618, кв.Павлово, ул.Мусала №1
тел.:02/955 45 40, факс: 02/955 53 33
ACAD@CADASTRE.BG - WWW.CADASTRE.BG

СЛУЖБА ПО ГЕОДЕЗИЯ, КАРТОГРАФИЯ И КАДАСТЪР - ГР. ШУМЕН

9700, ПОЩЕНСКА КУТИЯ 35, Ул."СЪЕДИНЕНИЕ" №107, ет.5, 054/802812,
shumen@cadastre.bg, БУЛСТАТ:130362903

„ЕЛЕКТРОРАЗПРЕДЕЛЕНИЕ СЕВЕР" АД
Подземни ел.кабели нанесени схематично.
При извършване на строителство да се спазва
Наредба №16/2004г. за сервитутите
на енергийните обекти.
Преди започване на изкопни дейности
да се съгласува с МИР-Каварна.
Важи за срок от 1 година.
28.10.2022г. .....
тел.: 0884 774 239 .....

СКИЦА НА ПОЗЕМЛЕН ИМОТ № 15-420572-18.04.2022 г.

Поземлен имот с идентификатор **78656.12.5**
С. **Църквица**, общ. **Никола Козлево**, обл. **Шумен**
По кадастралната карта и кадастралните регистри, одобрени със **Заповед РД-18-374/29.05.2019 г.** **на ИЗПЪЛНИТЕЛЕН ДИРЕКТОР НА АГКК**
Последно изменение на кадастралната карта и кадастралните регистри, засягащо поземления имот **е от 23.01.2020 г.**
Адрес на поземления имот: **с. Църквица, местност СЪРТ----------**
Площ: **16998 кв. м**
Трайно предназначение на територията: **Земеделска**
Начин на трайно ползване: **Нива**
Категория на земята: **4**

Координатна система КК2005

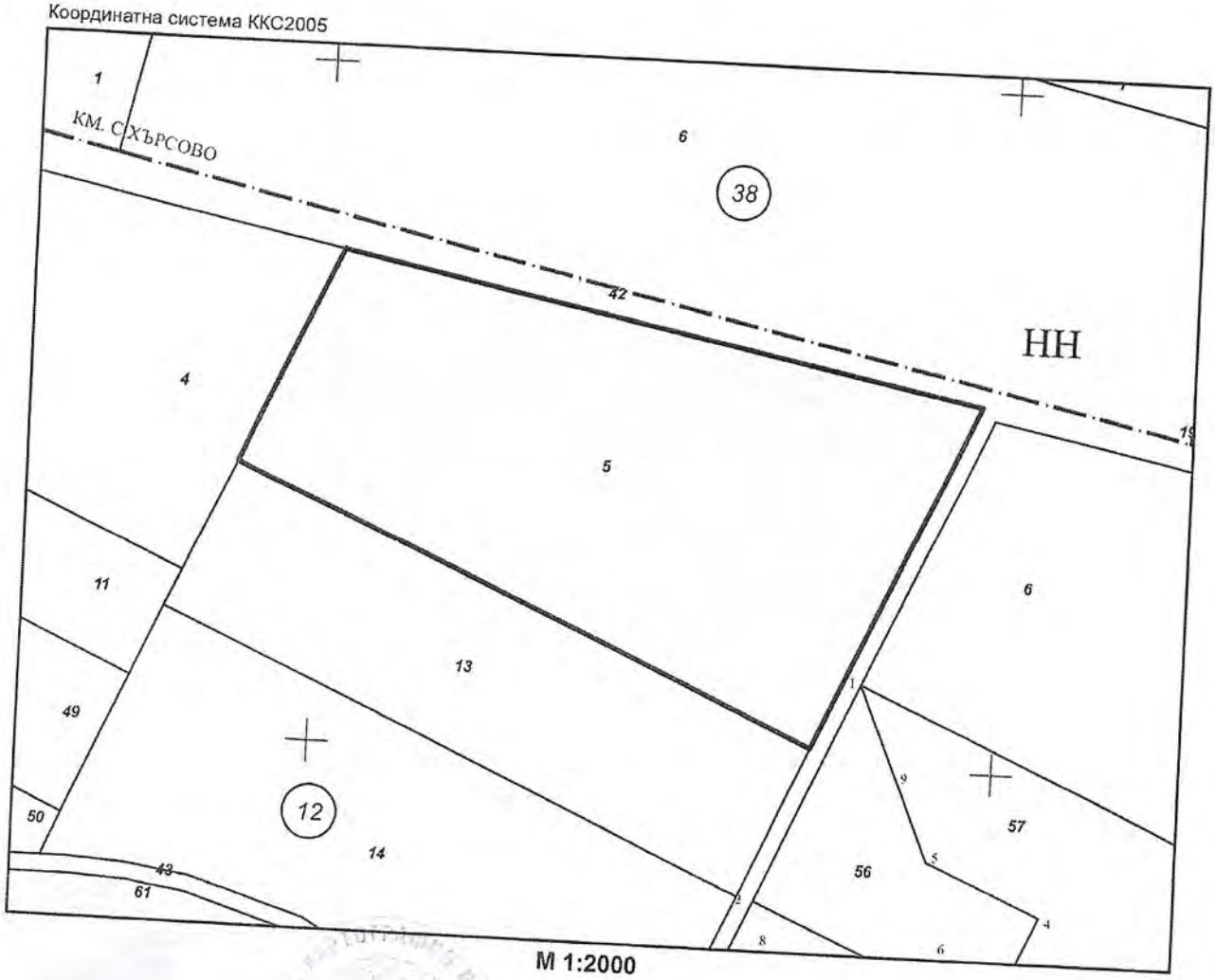

М 1:2000

Скица **№ 15-420572-18.04.2022 г.** издадена въз основа на заявление с входящ **№ 01-217088-18.04.2022 г.**

.....
Милен Иванов ОСЗ-Никола Козлево

Подписан с квалифициран електронен печат Geodesy Cartography and Cadastre Agency, E
DN: C=BG, L=Sofia, O=Geodesy Cartography and Cadastre Agency, OID.2.5.4.97=NTRBG-130362903, CN=Geodesy Cartography and Cadastre Agency

София 1618, кв.Павлово, ул.Мусала №1
тел.:02/955 45 40, факс: 02/955 53 33
ACAD@CADASTRE.BG • WWW.CADASTRE.BG

Предишен идентификатор: **няма**
Номер по предходен план: **012005**
Съседи: **78656.12.13, 78656.12.4, 78656.12.42**

Собственици по данни от КРНИ:
1. **000931568, ОБЩИНА НИКОЛА КОЗЛЕВО**
Ид. част 1/1 от правото на собственост
Акт за частна общинска собственост № 102 том 9 рег. 2719 дело 1114 от 07.07.2016г., издаден от СЛУЖБА ПО ВПИСВАНИЯ - Нови Пазар

Носители на други вещни права по данни от КРНИ:
1. **АЙДЪН АХМЕД**
Наем
Ид. част 1/1, срок 30.09.2023 г.
Договор за наем на земеделска земя № 19 том 1 рег. 60 дело 33 от 13.01.2020г., издаден от Служба по вписванията гр.Нови пазар

Сгради, които попадат върху имота
няма данни за сгради

Скица **№ 15-420572-18.04.2022 г.** издадена въз основа на заявление с входящ **№ 01-217088-18.04.2022 г.**

.....
Милен Иванов ОСЗ-Никола Козлево

АГЕНЦИЯ ПО ГЕОДЕЗИЯ, КАРТОГРАФИЯ И КАДАСТЪР

София 1618, кв.Павлово, ул.Мусала №1
тел.:02/955 45 40, факс: 02/955 50 33
ACAD@CADASTRE.BG • WWW.CADASTRE.BG

СЛУЖБА ПО ГЕОДЕЗИЯ, КАРТОГРАФИЯ И КАДАСТЪР - ГР. ШУМЕН

9700, ПОЩЕНСКА КУТИЯ 35, Ул."СЪЕДИНЕНИЕ" №107, ет.5, 054/802812,
shumen@cadastre.bg, БУЛСТАТ:130362903

„ЕЛЕКТРОРАЗПРЕДЕЛЕНИЕ СЕВЕР“ АД
Подземни ел.кабели нанесени схематично.
При извършване на строителство да се спазва
Наредба №16/2004г. за сервитутите
на енергийните обекти.
Преди започване на изкопни дейности
да се съгласува с МИР-Камено
Важи за срок от 1 година.
20.10.2022г.
тел.: 0884 774 939

СКИЦА НА ПОЗЕМЛЕН ИМОТ № 15-418632-18.04.2022 г.

Поземлен имот с идентификатор **78656.13.30**

С. **Църквица**, общ. **Никола Козлево**, обл. **Шумен**
По кадастралната карта и кадастралните регистри, одобрени със **Заповед РД-18-374/29.05.2019 г. на ИЗПЪЛНИТЕЛЕН ДИРЕКТОР НА АГКК**
Последно изменение на кадастралната карта и кадастралните регистри, засягащо поземления имот **е от 23.01.2020 г.**
Адрес на поземления имот: **с. Църквица, местност КАБАКЛЪК----------**
Площ: **14516 кв. м**
Трайно предназначение на територията: **Земеделска**
Начин на трайно ползване: **Нива**
Категория на земята: **4**

Координатна система КК2005

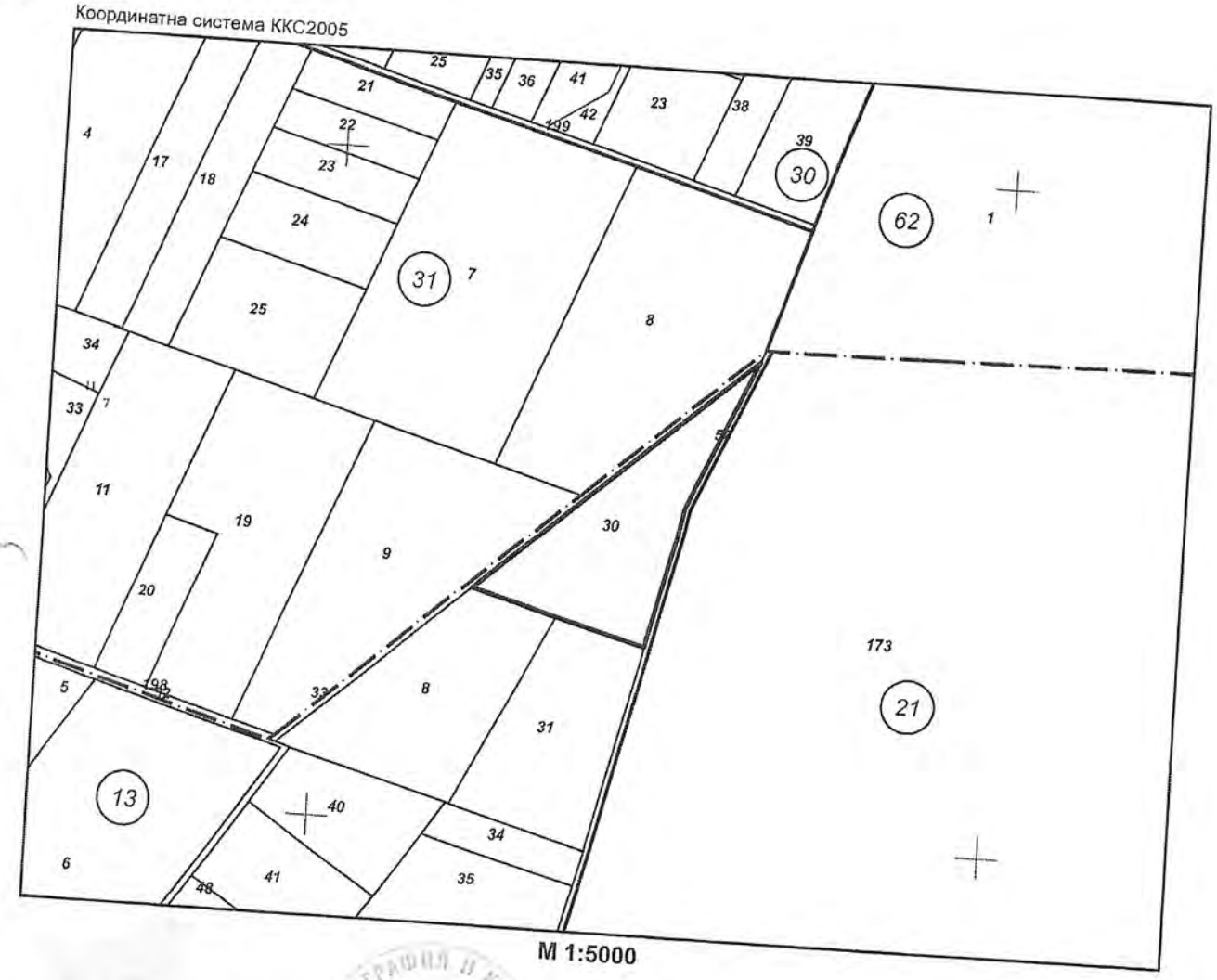

М 1:5000

Скица **№ 15-418632-18.04.2022 г.** издадена въз основа на заявление с входящ **№ 01-217088-18.04.2022 г.**

.....
Милен Иванов ОСЗ-Никола Козлево

Подписан с квалифициран електронен печат Geodesy Cartography and Cadastre Agency, E
DN: C=BG, L=Sofia, O=Geodesy Cartography and Cadastre Agency, OID.2.5.4.97=NTRBG-130362903, CN=Geodesy Cartography and Cadastre Agency

София 1618, кв.Павлово, ул.Мусала №1
тел.:02/955 45 40, факс: 02/955 53 33
ACAD@CADASTRE.BG • WWW.CADASTRE.BG

Предишен идентификатор: **няма**
Номер по предходен план: **013030**
Съседи: **78656.13.33, 78656.13.57, 78656.13.8, 78656.13.31**

Собственици по данни от КРНИ:
1. **000931568, ОБЩИНА НИКОЛА КОЗЛЕВО**
Ид. част 1/1 от правото на собственост
Акт за частна общинска собственост № 95 том 9 рег. 2712 дело 1109 от 07.07.2016г., издаден от СЛУЖБА ПО ВПИСВАНИЯ - Нови Пазар

Носители на други вещни права по данни от КРНИ:
1. **АДНАН САИТ**
Наем
Ид. част 1/1, срок 30.09.2023 г.
Договор за наем на земеделска земя № 21 том 1 рег. 67 дело 35 от 13.01.2020г., издаден от Служба по вписванията гр.Нови пазар

Сгради, които попадат върху имота
няма данни за сгради

Скица **№ 15-418632-18.04.2022 г.** издадена въз основа на заявление с входящ **№ 01-217088-18.04.2022 г.**
.....
Милен Иванов ОСЗ-Никола Козлево

АГЕНЦИЯ ПО ГЕОДЕЗИЯ, КАРТОГРАФИЯ И КАДАСТЪР

„ЕЛЕКТРОРАЗПРЕДЕЛЕНИЕ СЕВЕР" АД
Подземни ел.кабели нанесени схематично.
При извършване на строителство да се спазва
Наредба №16/2004г. за сервитутите
на енергийните обекти.
Преди започване на изкопни дейности
да се съгласува с МИР-Виолиново.
Важи за срок от 1 година.
20.10.2022г.
тел: 0884 774 239

СЛУЖБА ПО ГЕОДЕЗИЯ, КАРТОГРАФИЯ И КАДАСТЪР - ГР.ШУМЕН

9700, ПОЩЕНСКА КУТИЯ 35, Ул."СЪЕДИНЕНИЕ" №107, ет.5, 054/802812,
shumen@cadastre.bg, БУЛСТАТ:130362903

СКИЦА НА ПОЗЕМЛЕН ИМОТ
№ 15-418624-18.04.2022 г.

Поземлен имот с идентификатор **77582.40.1**

С. Хърсово, общ. **Никола Козлево**, обл. **Шумен**
По кадастралната карта и кадастралните регистри, одобрени със **Заповед РД-18-376/29.05.2019 г.** на **ИЗПЪЛНИТЕЛЕН ДИРЕКТОР НА АГКК**
Последно изменение на кадастралната карта и кадастралните регистри, засягащо поземления имот: **няма данни за изменение**
Адрес на поземления имот: **с. Хърсово, местност М.'ПАПУРЛУКА'**
Площ: **307334 кв. м**
Трайно предназначение на територията: **Земеделска**
Начин на трайно ползване: **Нива**
Категория на земята: **4**

Координатна система ККС2005



М 1:10000

Предишен идентификатор: **няма**
Номер по предходен план: **040001**
Съседи: **77582.39.197, 77582.41.5, 77582.41.195, 77582.41.7, 78656.12.135, 78656.12.70, 78656.12.8, 78656.12.48, 77582.41.8, 78656.12.47, 77582.41.196, 78656.17.64, 78656.13.56, 77582.40.266, 77582.40.191, 77582.40.10, 77582.40.9, 77582.40.240, 77582.40.2, 77582.32.189, 77582.32.10, 77582.32.11, 77582.32.21, 77582.32.22, 77582.32.23, 77582.32.18, 77582.32.190, 77582.41.4**

Собственици по данни от КРНИ:
1. 000931568, ОБЩИНА НИКОЛА КОЗЛЕВО
площ 307312 кв. м от правото на собственост
Решение на ПК по чл.17, ал.1 от ЗСПЗЗ (чл.27 от ППЗСПЗЗ) за възстановяване на правото на собственост с план за земеразделяне № 22 от 03.09.1992г., издаден от ОСЗГ - НИКОЛА КОЗЛЕВО

Носители на други вещни права по данни от КРНИ:
1. 117632176, "ЛИГНУМ ХОЛДИНГ" АД
Аренда
площ 307312.012 кв. м, срок 10.10.2035 г.
Договор за аренда на земеделска земя № 281 том 4 рег. 3548 от 12.10.2010г., издаден от СЛУЖБА ПО ВПИСВАНИЯТА - НОВИ ПАЗАР

Скица **№ 15-418624-18.04.2022 г.** издадена въз основа на заявление с входящ **№ 01-217088-18.04.2022 г.**

Милен Иванов ОСЗ-Никола Козлево

Подписан с квалифициран електронен печат Geodesy Cartography and Cadastre Agency, B
DN: C=BG, L=Sofia, O=Geodesy Cartography and Cadastre Agency, OID.2.5.4.97=NTRBG-130362903, CN=Geodesy Cartography and Cadastre Agency

АГЕНЦИЯ ПО ГЕОДЕЗИЯ,
КАРТОГРАФИЯ И КАДАСТЪР

София 1618, ул. Поклонна, ул. Мусала №1
тел.:02/865 45 40, факс:02/865 52 33
ACAD@CADASTRE.BG • WWW.CADASTRE.BG

Сгради, които попадат върху имота
няма данни за сгради

Скица **№ 15-418624-18.04.2022 г.** издадена въз основа на заявление с входящ **№ 01-217088-18.04.2022 г.**

.....
Милен Иванов ОСЗ-Никола Козлево

АГЕНЦИЯ ПО ГЕОДЕЗИЯ,
КАРТОГРАФИЯ И КАДАСТЪР

София 1618, кв.Павлово, ул.Мургала №3
тел.:02/955 45 40, факс: 02/955 53 93
ACAD@CADASTRE.BG • WWW.CADASTRE.BG

СЛУЖБА ПО ГЕОДЕЗИЯ, КАРТОГРАФИЯ И КАДАСТЪР - ГР. ШУМЕН
9700, ПОЩЕНСКА КУТИЯ 35, Ул."СЪЕДИНЕНИЕ" №107, ет.5, 054/802812,
shumen@cadastre.bg, БУЛСТАТ:130362903

СКИЦА НА ПОЗЕМЛЕН ИМОТ
№ 15-418629-18.04.2022 г.

Поземлен имот с идентификатор **77582.9.15**

С. **Хърсово**, общ. **Никола Козлево**, обл. **Шумен**
По кадастралната карта и кадастралните регистри, одобрени със **Заповед РД-18-376/29.05.2019 г.**
на ИЗПЪЛНИТЕЛЕН ДИРЕКТОР НА АГКК
Последно изменение на кадастралната карта и кадастралните регистри, засягащо поземления имот:
няма данни за изменение
Адрес на поземления имот: **с. Хърсово, местност М.'КЬОКЛЮК'**
Площ: **143027 кв. м**
Трайно предназначение на територията: **Земеделска**
Начин на трайно ползване: **Нива**
Категория на земята: **3**

„ЕЛЕКТРОРАЗПРЕДЕЛЕНИЕ СЕВЕР" АД
Подземни ел.кабели нанесени схематично.
При извършване на строителство да се спазва
Наредба №16/2004г. за сервитутите
на енергийните обекти.
Преди започване на изкопни дейности,
да се съгласува с .....
Важи за срок от 1 година.
.....
.....
тел.: 0894 774 239 .....

През имота преминава ВЕЛ 20kV – изв. „Хърсово."
Проекти и СМР да се съгласуват със съще-
-ствуващите съоръжения на „ЕРП СЕВЕР" АД

Координатна система КК2005

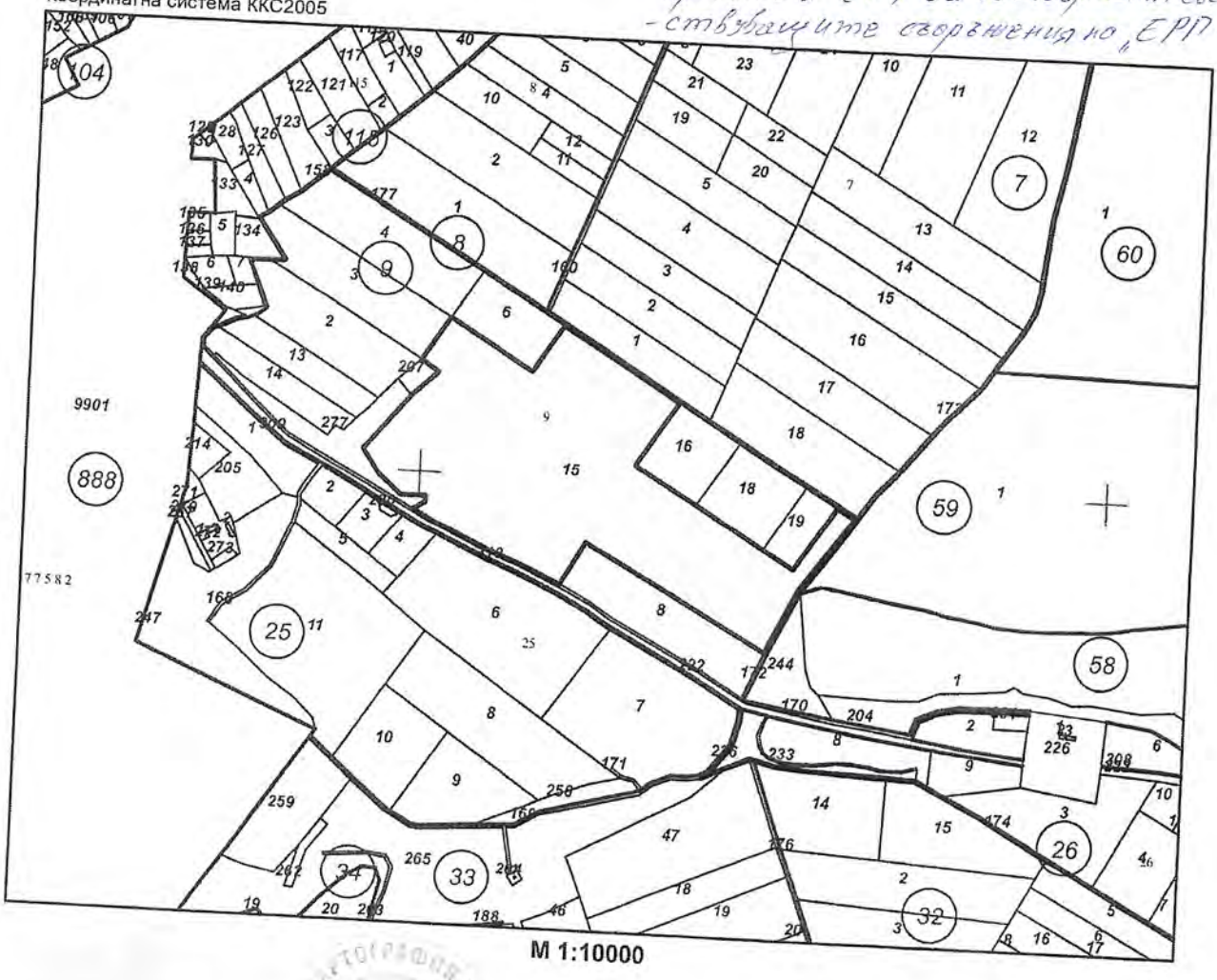

М 1:10000

Скица **№ 15-418629-18.04.2022 г.** издадена въз основа на заявление с входящ **№ 01-217088-18.04.2022 г.**

.....
Милен Иванов ОСЗ-Никола Козлево

Подписан с квалифициран електронен печат Geodesy Cartography and Cadastre Agency, E
DN: C=BG, L=Sofia, O=Geodesy Cartography and Cadastre Agency, OID.2.5.4.97=NTRBG-130362903, CN=Geodesy Cartography and Cadastre Agency

София 1618, кв.Павлово, ул.Мусала №1
тел.:02/955 45 40, факс: 02/955 59 33
ACAD@CADASTRE.BG • WWW.CADASTRE.BG

Предишен идентификатор: **няма**
Номер по предходен план: **009015**
Съседи: **77582.9.170, 77582.9.8, 77582.9.172, 77582.9.19, 77582.9.18, 77582.9.16, 77582.9.177, 77582.9.6, 77582.9.4, 77582.9.3, 77582.9.207, 77582.9.2, 77582.9.277**

Собственици по данни от КРНИ:
1. **000931568, ОБЩИНА НИКОЛА КОЗЛЕВО**
площ 143016 кв. м от правото на собственост
Решение на ПК по чл.17, ал.1 от ЗСПЗЗ (чл.27 от ППЗСПЗЗ) за възстановяване на правото на собственост с план за земеразделяне № 22 от 03.09.1992г., издаден от ОСЗГ - НИКОЛА КОЗЛЕВО

Носители на други вещни права по данни от КРНИ:
няма данни

Сгради, които попадат върху имота
няма данни за сгради

Скица **№ 15-418629-18.04.2022 г.** издадена въз основа на заявление с входящ **№ 01-217088-18.04.2022 г.**

.....
Милен Иванов ОСЗ-Никола Козлево

АГЕНЦИЯ ПО ГЕОДЕЗИЯ,
КАРТОГРАФИЯ И КАДАСТЪР

София 1618, кв.Павлово, ул.Мусала №1
тел.:02/955 45 40, факс: 02/955 53 33
ACAD@CADASTRE.BG • WWW.CADASTRE.BG

СЛУЖБА ПО ГЕОДЕЗИЯ, КАРТОГРАФИЯ И КАДАСТЪР - ГР. ШУМЕН

9700, ПОЩЕНСКА КУТИЯ 35, Ул."СЪЕДИНЕНИЕ" №107, ет.5, 054/802812,
shumen@cadastre.bg, БУЛСТАТ:130362903

„ЕЛЕКТРОРАЗПРЕДЕЛЕНИЕ СЕВЕР" АД
Подземни ел.кабели нанесени схематично.
При извършване на строителство да се спазва
Наредба №16/2004г. за сервитутите
на енергийните обекти.
Преди започване на изкопни дейности
да се съгласува с МИР-Кюлиново
Важи за срок от 1 година.
20.10.2022г.
тел.: 0889 774 239

СКИЦА НА ПОЗЕМЛЕН ИМОТ № 15-412962-15.04.2022 г.

Поземлен имот с идентификатор **12509.72.1**
С. **Вълнари**, общ. **Никола Козлево**, обл. **Шумен**
По кадастралната карта и кадастралните регистри, одобрени със **Заповед РД-18-368/28.05.2019 г. на ИЗПЪЛНИТЕЛЕН ДИРЕКТОР НА АГКК**
Последно изменение на кадастралната карта и кадастралните регистри, засягащо поземления имот **е от 18.07.2019 г.**
Адрес на поземления имот: **с. Вълнари, местност ДО ДОЙРАНЦИ**
Площ: **99923 кв. м**
Трайно предназначение на територията: **Земеделска**
Начин на трайно ползване: **Нива**
Категория на земята: **5**

Координатна система КК2005

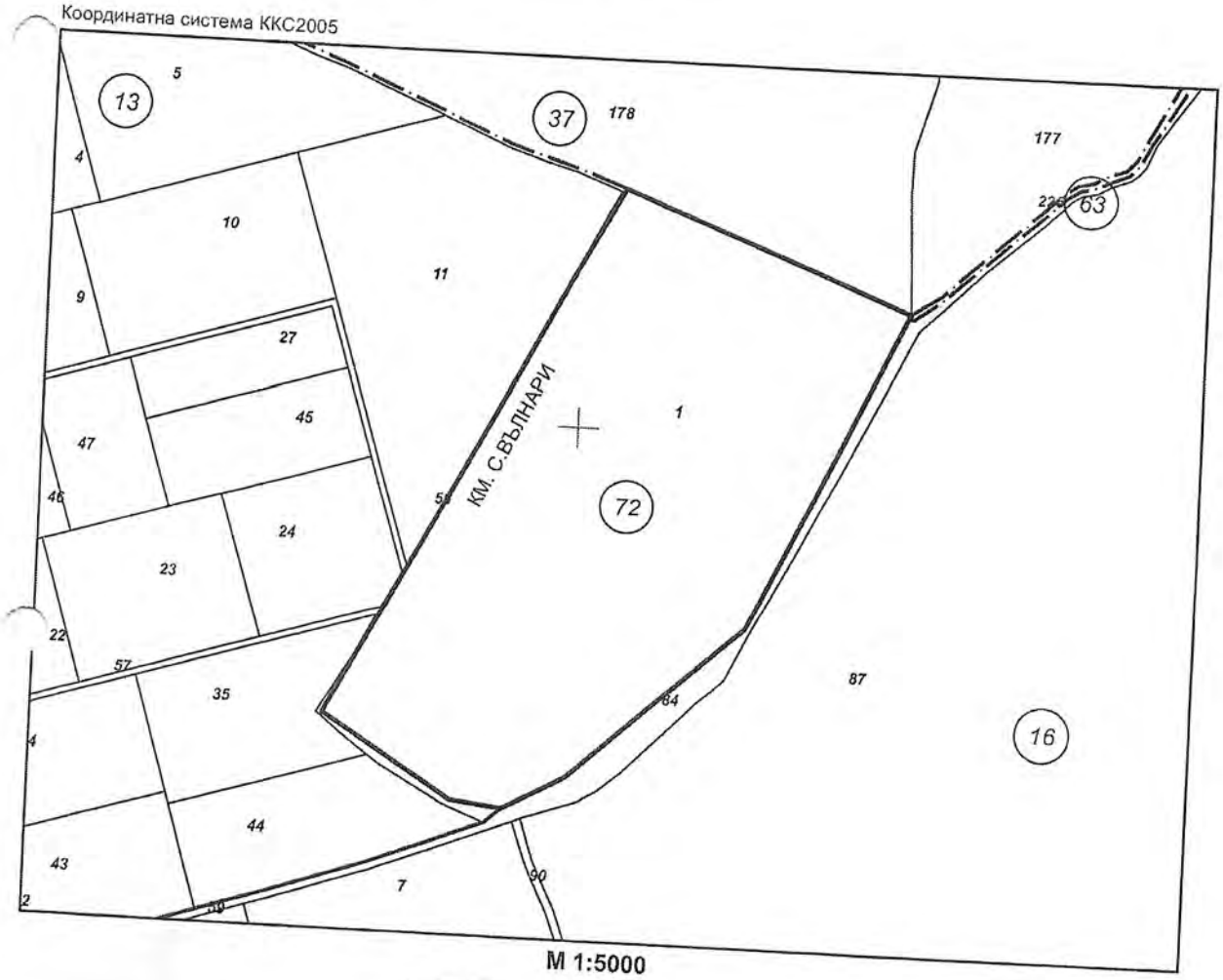

М 1:5000

Скица **№ 15-412962-15.04.2022 г.** издадена въз основа на заявление с входящ **№ 01-216057-15.04.2022 г.**

.....
Милен Иванов ОСЗ-Никола Козлево

Подписан с квалифициран електронен печат Geodesy Cartography and Cadastre Agency, E
DN: C=BG, L=Sofia, O=Geodesy Cartography and Cadastre Agency, OID.2.5.4.97=NTRBG-130362903, CN=Geodesy Cartography and Cadastre Agency

АГЕНЦИЯ ПО ГЕОДЕЗИЯ, КАРТОГРАФИЯ И КАДАСТЪР

София 1618, кв.Павлово, ул.Мусала №1
тел.:02/955 45 40, факс: 02/955 53 33
ACAD@CADASTRE.BG • WWW.CADASTRE.BG

Предишен идентификатор: **няма**
Номер по предходен план: **072001**
Съседи: **63269.13.57, 63269.16.84, 21811.37.177, 12509.63.226, 63269.13.11, 21811.37.178, 63269.13.58**

Собственици по данни от КРНИ:
1. **000931568, ОБЩИНА НИКОЛА КОЗЛЕВО**
Ид. част 1/1 от правото на собственост
Решение на ПК по чл.17, ал.1 от ЗСПЗЗ (чл.27 от ППЗСПЗЗ) за възстановяване на правото на собственост с план за земеразделяне № 2 от 17.01.1994г., издаден от ОСЗГ - НИКОЛА КОЗЛЕВО

Носители на други вещни права по данни от КРНИ:
няма данни

Сгради, които попадат върху имота
няма данни за сгради

Скица **№ 15-412962-15.04.2022 г.** издадена въз основа на заявление с входящ **№ 01-216057-15.04.2022 г.**

.....
Милен /Иванов ОСЗ-Никола Козлево

АГЕНЦИЯ ПО ГЕОДЕЗИЯ,
КАРТОГРАФИЯ И КАДАСТЪР

София 1618, кв.Павлово, ул.Мусала №1
тел.:02/955 45 40, факс: 02/955 53 33
ACAD@CADASTRE.BG • WWW.CADASTRE.BG

СЛУЖБА ПО ГЕОДЕЗИЯ, КАРТОГРАФИЯ И КАДАСТЪР - ГР. ШУМЕН

9700, ПОЩЕНСКА КУТИЯ 35, Ул."СЪЕДИНЕНИЕ" №107, ет.5, 054/802812,
shumen@cadastre.bg, БУЛСТАТ:130362903

„ЕЛЕКТРОРАЗПРЕДЕЛЕНИЕ СЕВЕР" АД
Подземни ел.кабели нанесени схематично.
При извършване на строителство да се спазва
Наредба №16/2004г. за сервитутите
на енергийните обекти.
Преди започване на изкопни дейности
да се съгласува с МИР-Калинова
Важи за срок от 1 година.
20.10.2022г.
тел.: 0884 774 239

СКИЦА НА ПОЗЕМЛЕН ИМОТ № 15-418630-18.04.2022 г.

Поземлен имот с идентификатор **12509.63.2**
С. **Вълнари**, общ. **Никола Козлево**, обл. **Шумен**
По кадастралната карта и кадастралните регистри, одобрени със **Заповед РД-18-368/28.05.2019 г.**
на ИЗПЪЛНИТЕЛЕН ДИРЕКТОР НА АГКК
Последно изменение на кадастралната карта и кадастралните регистри, засягащо поземления имот:
няма данни за изменение
Адрес на поземления имот: **с. Вълнари, местност ГОРАТА**
Площ: **234434 кв. м**
Трайно предназначение на територията: **Земеделска**
Начин на трайно ползване: **Нива**
Категория на земята: **4**

Координатна система КК2005

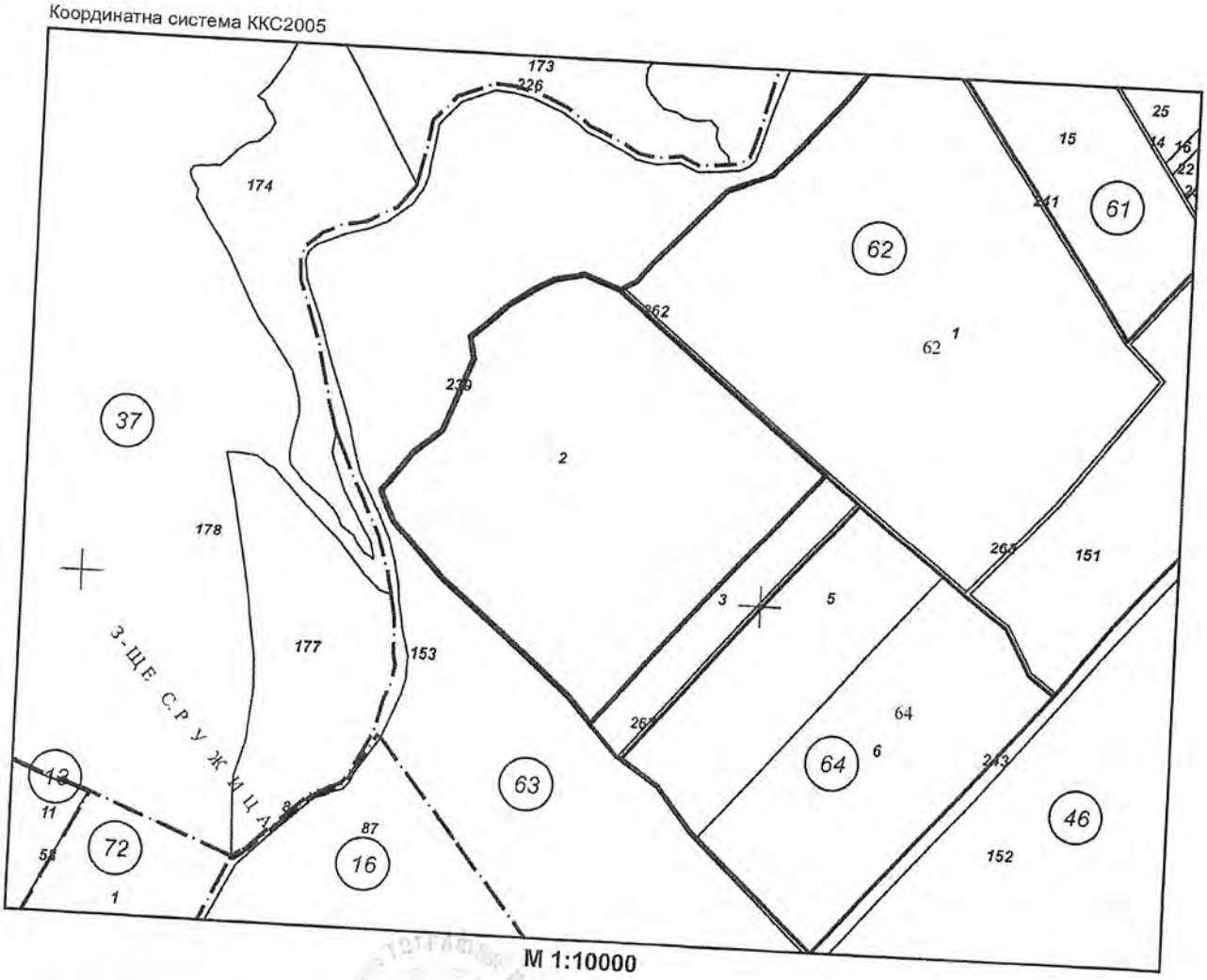

М 1:10000

Скица **№ 15-418630-18.04.2022 г.** издадена въз основа на заявление с входящ **№ 01-217088-18.04.2022 г.**

.....
Милен Иванов ОСЗ-Никола Козлево

Подписан с квалифициран електронен печат Geodesy Cartography and Cadastre Agency, E
DN: C=BG, L=Sofia, O=Geodesy Cartography and Cadastre Agency, OID.2.5.4.97=NTRBG-130362903, CN=Geodesy Cartography and Cadastre Agency

АГЕНЦИЯ ПО ГЕОДЕЗИЯ,
КАРТОГРАФИЯ И КАДАСТЪР

София 1618, ж.к.Павлово, ул.Мусала №1
тел.:02/955 45 40, факс: 02/955 53 33
ACAD@CADASTRE.BG • WWW.CADASTRE.BG

Предишен идентификатор: **няма**
Номер по предходен план: **063002**
Съседи: **12509.63.3, 12509.62.262, 12509.63.239**

Собственици по данни от КРНИ:
1. **000931568, ОБЩИНА НИКОЛА КОЗЛЕВО**
площ 234406 кв. м от правото на собственост
Решение на ПК по чл.17, ал.1 от ЗСПЗЗ (чл.27 от ППЗСПЗЗ) за възстановяване на правото на собственост с план за земеразделяне № 2 от 17.01.1994г., издаден от ОСЗГ - НИКОЛА КОЗЛЕВО

Носители на други вещни права по данни от КРНИ:
няма данни

Сгради, които попадат върху имота
няма данни за сгради

Скица **№ 15-418630-18.04.2022 г.** издадена въз основа на заявление с входящ **№ 01-217088-18.04.2022 г.**

.....
Милен Иванов ОСЗ-Никола Козлево

АГЕНЦИЯ ПО ГЕОДЕЗИЯ, КАРТОГРАФИЯ И КАДАСТЪР

София 1618, кв.Павлово, ул.Мусала №1
тел.:02/955 45 40, факс: 02/955 53 33
ACAD@CADASTRE.BG • WWW.CADASTRE.BG

СЛУЖБА ПО ГЕОДЕЗИЯ, КАРТОГРАФИЯ И КАДАСТЪР - ГР. ШУМЕН
9700, ПОЩЕНСКА КУТИЯ 35, Ул."СЪЕДИНЕНИЕ" №107, ет.5, 054/802812
shumen@cadastre.bg, БУЛСТАТ:130362903

„ЕЛЕКТРОРАЗПРЕДЕЛЕНИЕ СЕВЕР" АД
Подземни ел.кабели нанесени схематично.
При извършване на строителство да се спазва
Наредба №16/2004г. за сервитутите
на енергийните обекти.
Преди започване на изкопни дейности
да се съгласува с МИР-Каолиново.
Важи за срок от 1 година.
20.10.2022г.
тел: 0884 774239

СКИЦА НА ПОЗЕМЛЕН ИМОТ
№ 15-412958-15.04.2022 г.

Поземлен имот с идентификатор **12509.60.6**

С. **Вълнари**, общ. **Никола Козлево**, обл. **Шумен**
По кадастралната карта и кадастралните регистри, одобрени със **Заповед РД-18-368/28.05.2019 г.**
на ИЗПЪЛНИТЕЛЕН ДИРЕКТОР НА АГКК
Последно изменение на кадастралната карта и кадастралните регистри, засягащо поземления имот **е от 24.01.2020 г.**
Адрес на поземления имот: **с. Вълнари, местност ГОРАТА**
Площ: **265035 кв. м**
Трайно предназначение на територията: **Земеделска**
Начин на трайно ползване: **Нива**
Категория на земята: **4**

Координатна система ККС2005

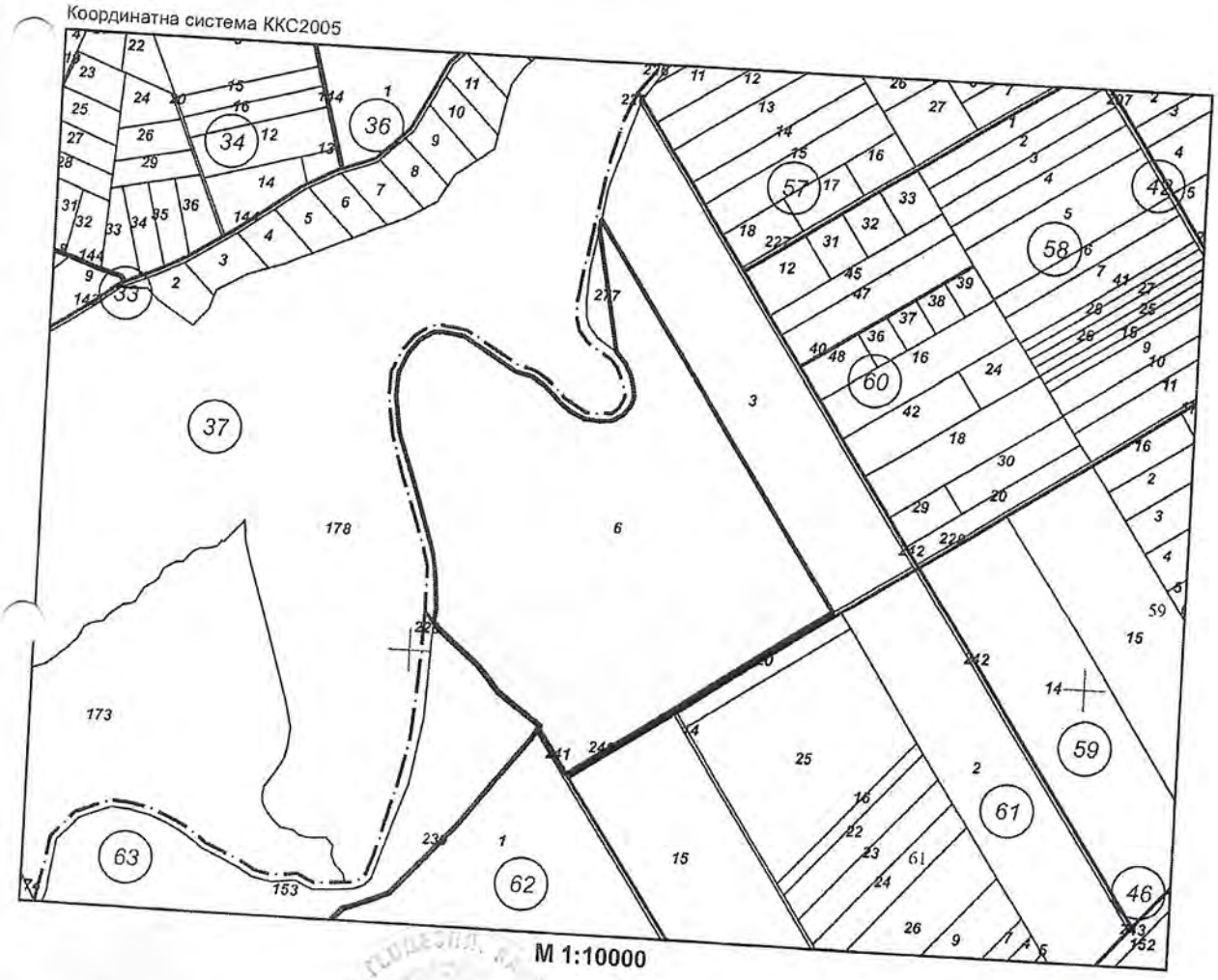

М 1:10000

Скица **№ 15-412958-15.04.2022 г.** издадена въз основа на заявление с входящ **№ 01-216057-15.04.2022 г.**

.....
Милен Иванов ОСЗ-Никола Козлево

Подписан с квалифициран електронен печат Geodesy Cartography and Cadastre Agency, E
DN: C=BG, L=Sofia, O=Geodesy Cartography and Cadastre Agency, OID.2.5.4.97=NTRBG-130362903, CN=Geodesy Cartography and Cadastre Agency

АГЕНЦИЯ ПО ГЕОДЕЗИЯ, КАРТОГРАФИЯ И КАДАСТЪР
София 1618, кв.Павлово, ул.Мусала №1
тел.:02/955 45 40, факс: 02/955 53 33
ACAD@CADASTRE.BG • WWW.CADASTRE.BG

Предишен идентификатор: **няма**
Номер по предходен план: **060006**
Съседи: **12509.63.226, 12509.63.239, 12509.62.241, 12509.60.240, 12509.60.3, 12509.60.277, 12509.60.226**

Собственици по данни от КРНИ:
1. **000931568, ОБЩИНА НИКОЛА КОЗЛЕВО**
площ 265003 кв. м от правото на собственост
Молба по чл.15, ал.2 от Наредба No 33 на МЗХП и МТРС № 083 от 14.09.2006г., издаден от ОСЗГ - НИКОЛА КОЗЛЕВО

Носители на други вещни права по данни от КРНИ:
1. **АЙХАН ЮДАИМ**
Наем
срок 30.09.2023 г.,
(считано от 01.10.2019г.)
Договор за наем на земеделска земя № 157 том 3 рег. 4072 дело 1722 от 20.12.2019г., издаден от Служба по вписванията гр.Нови пазар

Сгради, които попадат върху имота
няма данни за сгради

Скица **№ 15-412958-15.04.2022 г.** издадена въз основа на заявление с входящ **№ 01-216057-15.04.2022 г.**

..... /
Милен Иванов ОСЗ-Никола Козлево

АГЕНЦИЯ ПО ГЕОДЕЗИЯ,
КАРТОГРАФИЯ И КАДАСТЪР

София 1618, кв.Павлово, ул.Мусала №1
тел.:02/955 45 40, факс: 02/955 53 33
ACAD@CADASTRE.BG • WWW.CADASTRE.BG

СЛУЖБА ПО ГЕОДЕЗИЯ, КАРТОГРАФИЯ И КАДАСТЪР - ГР. ШУМЕН
9700, ПОЩЕНСКА КУТИЯ 35, Ул."СЪЕДИНЕНИЕ" №107, ет.5, 054/802812,
shumen@cadastre.bg, БУЛСТАТ:130362903

„ЕЛЕКТРОРАЗПРЕДЕЛЕНИЕ СЕВЕР" АД
Подземни ел.кабели нанесени схематично.
При извършване на строителство да се спазва
Наредба №16/2004г. за сервитутите
на енергийните обекти.
Преди започване на изкопни дейности
да се съгласува с М.Ив.-Калинова.
Важи за срок от 1 година.
20.10.2022г.
тел.: 0894 774 239

СКИЦА НА ПОЗЕМЛЕН ИМОТ
№ 15-412967-15.04.2022 г.

Поземлен имот с идентификатор **63269.12.33**
С. **Ружица**, общ. **Никола Козлево**, обл. **Шумен**
По кадастралната карта и кадастралните регистри, одобрени със **Заповед РД-18-377/29.05.2019 г.**
на ИЗПЪЛНИТЕЛЕН ДИРЕКТОР НА АГКК
Последно изменение на кадастралната карта и кадастралните регистри, засягащо поземления имот:
няма данни за изменение
Адрес на поземления имот: **с. Ружица, местност ЕСКИЛИК**
Площ: **31351 кв. м**
Трайно предназначение на територията: **Земеделска**
Начин на трайно ползване: **Нива**
Категория на земята: **3**

Координатна система КК2005

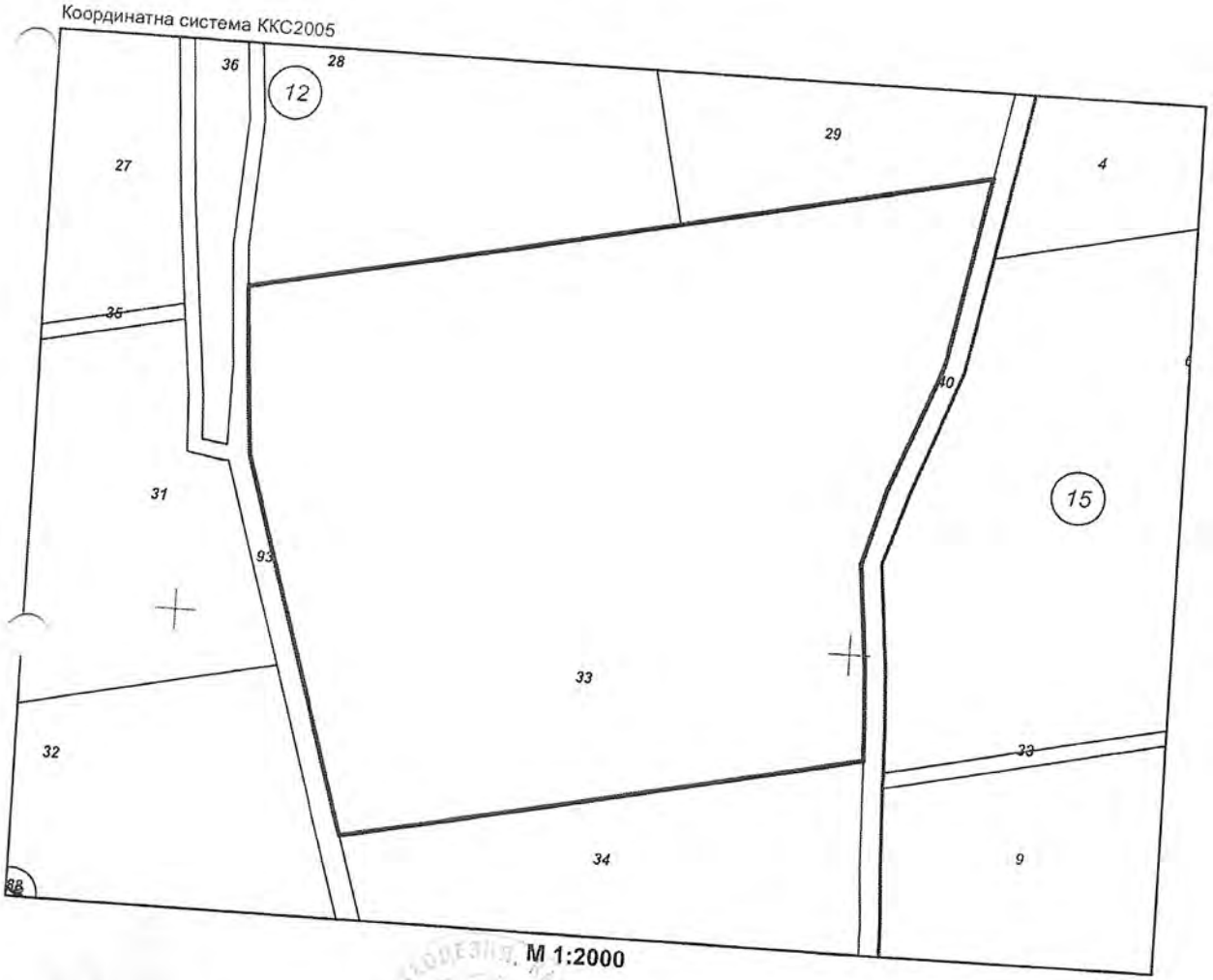

М 1:2000

Скица **№ 15-412967-15.04.2022 г.** издадена въз основа на заявление с входящ **№ 01-216057-15.04.2022 г.**

.....

Милен - Иванов ОСЗ-Никола Козлево

Подписан с квалифициран електронен печат Geodesy Cartography and Cadastre Agency, E
DN: C=BG, L=Sofia, O=Geodesy Cartography and Cadastre Agency, OID.2.5.4.97=NTRBG-130362903, CN=Geodesy Cartography and Cadastre Agency

София 1618, ж.к.Павлово, ул.Мусала №1
тел.:02/955 45 40, факс: 02/955 53 33
ACAD@CADASTRE.BG • WWW.CADASTRE.BG

Предишен идентификатор: **няма**
Номер по предходен план: **012033**
Съседи: **63269.12.34, 63269.12.29, 63269.12.40, 63269.12.93, 63269.12.28**

Собственици по данни от КРНИ:
1. **000931568, ОБЩИНА НИКОЛА КОЗЛЕВО**
площ 31347 кв. м от правото на собственост
Акт за частна общинска собственост № 140 от 22.10.1997г., издаден от ОБЩИНА НИКОЛА КОЗЛЕВО

Носители на други вещни права по данни от КРНИ:
няма данни

Сгради, които попадат върху имота
няма данни за сгради

Скица **№ 15-412967-15.04.2022 г.** издадена въз основа на заявление с входящ **№ 01-216057-15.04.2022 г.**

.....
Милен Иванов ОСЗ-Никола Козлево

СЛУЖБА ПО ГЕОДЕЗИЯ, КАРТОГРАФИЯ И КАДАСТЪР - ГР. ШУМЕН
9700, ПОЩЕНСКА КУТИЯ 35, Ул."СЪЕДИНЕНИЕ" №107, ет.5, 054/802812,
shumen@cadastre.bg, БУЛСТАТ:130362903

СКИЦА НА ПОЗЕМЛЕН ИМОТ
№ 15-412969-15.04.2022 г.

„ЕЛЕКТРОРАЗПРЕДЕЛЕНИЕ СЕВЕР" АД
Подземни ел.кабели нанесени схематично.
При извършване на строителство да се спазва
Наредба №16/2004г. за сервитутите
на електрическите обекти.
Преди започване на изкопни дейности
да се съгласува с MUP-kaalinova
Важи за срок от 1 година.
20.10.2022г.
тел: 0884 774 233

Поземлен имот с идентификатор **63269.45.3**

С. **Ружица**, общ. **Никола Козлево**, обл. **Шумен**
По кадастралната карта и кадастралните регистри, одобрени със **Заповед РД-18-377/29.05.2019 г. на ИЗПЪЛНИТЕЛЕН ДИРЕКТОР НА АГКК**
Последно изменение на кадастралната карта и кадастралните регистри, засягащо поземления имот е от **06.07.2021 г.**
Адрес на поземления имот: **с. Ружица, местност КОРЕНЕЖА**
Площ: **604883 кв. м**
Трайно предназначение на територията: **Земеделска**
Начин на трайно ползване: **Нива**
Категория на земята: **3**

Координатна система КК2005

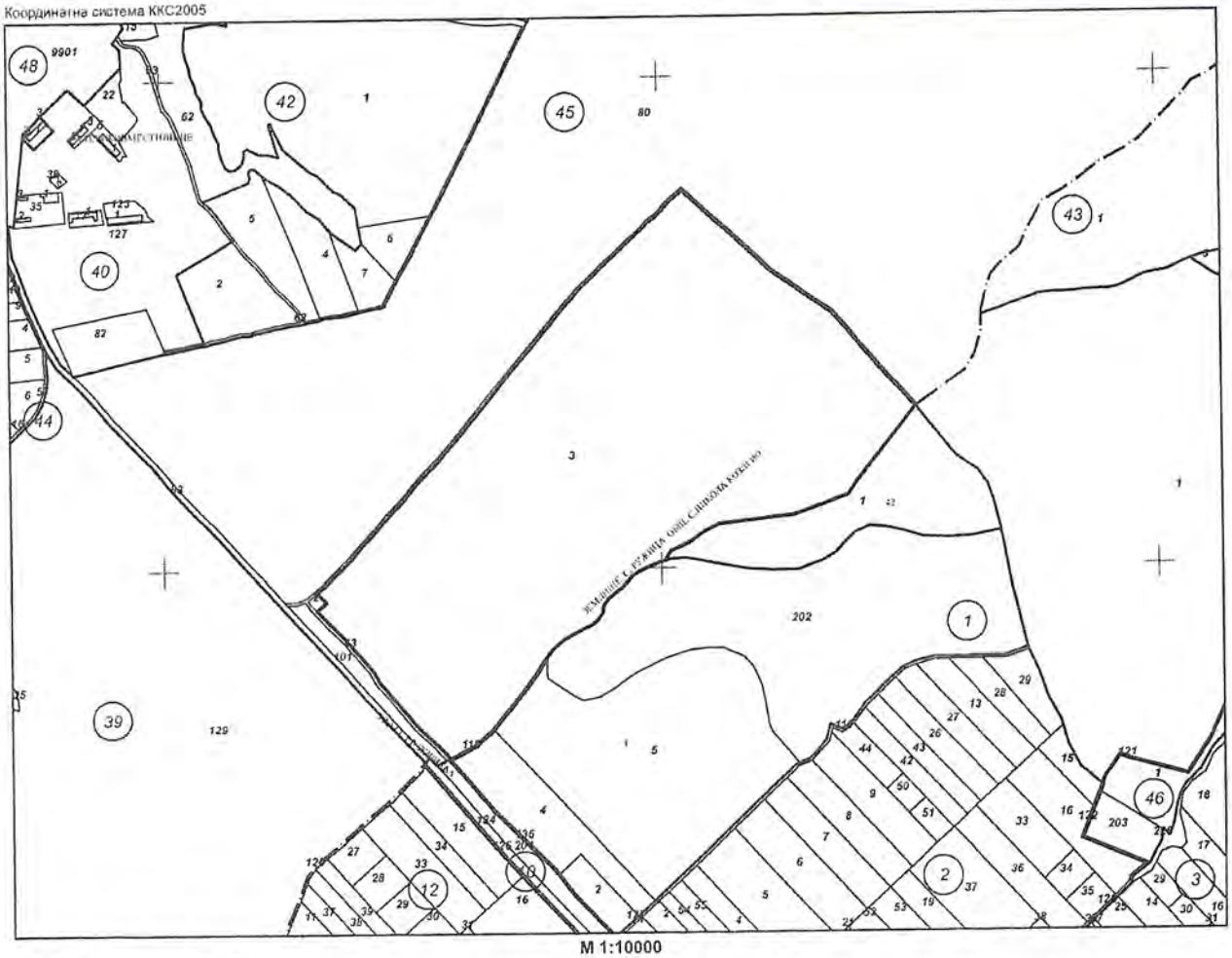

М 1:10000

Предишен идентификатор: **няма**
Номер по предходен план: **045003**
Съседи: **63269.45.2, 77582.1.118, 77582.1.136, 77582.1.202, 77582.42.1, 77582.45.1, 63269.45.43**

Собственици по данни от КРНИ:
1. **000931568, ОБЩИНА НИКОЛА КОЗЛЕВО**
Ид. част 1/1 от правото на собственост
Акт за частна общинска собственост № 46 том 6 рег. 1816 дело 897 от 28.06.2021г., издаден от Служба по вписванията гр.Нови пазар

Носители на други вещни права по данни от КРНИ:
1. **202309129, "Е Е" ЕООД**
Аренда
площ 604827.026 кв. м, срок 01.10.2038 г.
Договор за аренда на земеделска земя № 145 том 1 рег. 1258 дело 713 от 07.03.2013г., издаден от СЛУЖБА ПО ВПИСВАНИЯТА - НОВИ ПАЗАР

Сгради, които попадат върху имота
няма данни за сгради

Скица **№ 15-412969-15.04.2022 г.** издадена въз основа на
заявление с входящ **№ 01-216057-15.04.2022 г.**

.....
Милен Иванов ОСЗ-Никола Козлево

Подписан с квалифициран електронен подпис Geodesy Cartography and Cadastre Agency, C=BG, L=Sofia, O=Geodesy Cartography and Cadastre Agency, OID.2.5.4.97=NTRBG-130362903, CN=Geodesy Cartography and Cadastre Agency

АГЕНЦИЯ ПО ГЕОДЕЗИЯ,
КАРТОГРАФИЯ И КАДАСТЪР

София 1618, ж.к.Павлово, ул.Мусала №1
тел.:02/955 45 40, факс: 02/955 53 33
ACAD@CADASTRE.BG • WWW.CADASTRE.BG

СЛУЖБА ПО ГЕОДЕЗИЯ, КАРТОГРАФИЯ И КАДАСТЪР - ГР. ШУМЕН

9700, ПОЩЕНСКА КУТИЯ 35, Ул."СЪЕДИНЕНИЕ" №107, ет.5, 054/802812
shumen@cadastre.bg, БУЛСТАТ:130362903

„ЕЛЕКТРОРАЗПРЕДЕЛЕНИЕ СЕВЕР" АД
Подземни ел.кабели нанесени схематично.
При извършване на строителство да се спазва
Наредба №16/2004г. за сервитутите
на енергийните обекти.
Преди започване на изкопни дейности
да се съгласува с МОР-Каолиново
Важи за срок от 1 година.
20.10.2022г.
тел.: 0884174239

СКИЦА НА ПОЗЕМЛЕН ИМОТ
№ 15-412968-15.04.2022 г.

Поземлен имот с идентификатор **63269.29.12**

С. **Ружица**, общ. **Никола Козлево**, обл. **Шумен**
По кадастралната карта и кадастралните регистри, одобрени със **Заповед РД-18-377/29.05.2019 г. на ИЗПЪЛНИТЕЛЕН ДИРЕКТОР НА АГКК**
Последно изменение на кадастралната карта и кадастралните регистри, засягащо поземления имот **е от 18.07.2019 г.**
Адрес на поземления имот: **с. Ружица, местност ФУЧИДЖИЛАР**
Площ: **25902 кв. м**
Трайно предназначение на територията: **Земеделска**
Начин на трайно ползване: **Нива**
Категория на земята: **4**

Координатна система КК2005

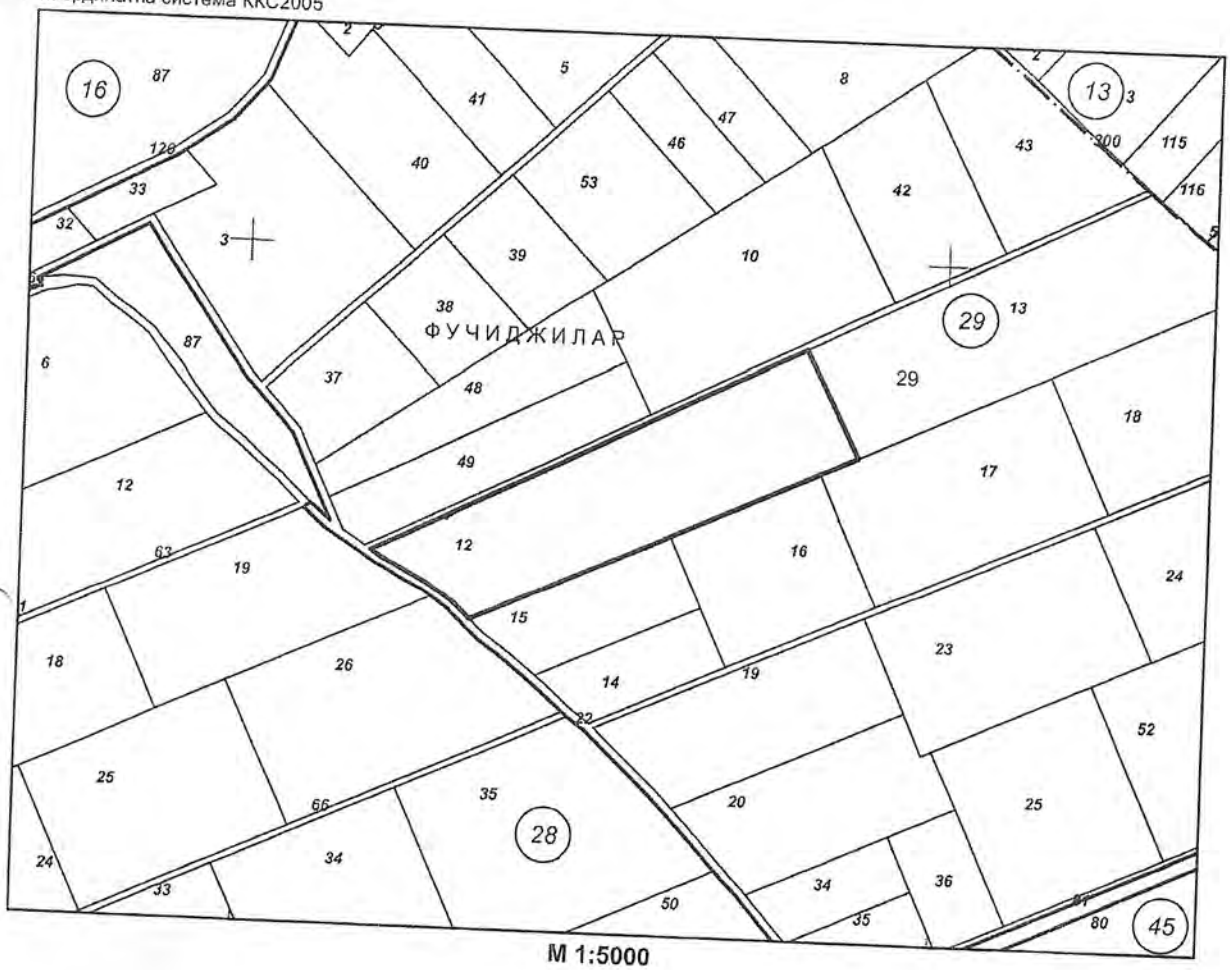

М 1:5000

Скица **№ 15-412968-15.04.2022 г.** издадена въз основа на заявление с входящ **№ 01-216057-15.04.2022 г.**

.....
Милен Иванов ОСЗ-Никола Козлево

Подписан с квалифициран електронен печат Geodesy Cartography and Cadastre Agency, E
DN: C=BG, L=Sofia, O=Geodesy Cartography and Cadastre Agency, OID.2.5.4.97=NTRBG-130362903, CN=Geodesy Cartography and Cadastre Agency

София 1618, кв.Павлово, ул.Мусала №1
тел.:02/955 45 40, факс: 02/955 53 33
ACAD@CADASTRE.BG • WWW.CADASTRE.BG

Предишен идентификатор: **няма**
Номер по предходен план: **029012**
Съседи: **63269.29.15, 63269.29.16, 63269.29.22, 63269.29.17, 63269.29.13**

Собственици по данни от КРНИ:
1. **000931568, ОБЩИНА НИКОЛА КОЗЛЕВО**
Ид. част 1/1 от правото на собственост
Акт за частна общинска собственост № 112 том 9 рег. 2729 дело 1119 от 08.07.2016г., издаден от СЛУЖБА ПО ВПИСВАНИЯ - Нови Пазар

Носители на други вещни права по данни от КРНИ:
няма данни

Сгради, които попадат върху имота
няма данни за сгради

Скица **№ 15-412968-15.04.2022 г.** издадена въз основа на заявление с входящ **№ 01-216057-15.04.2022 г.**

.....
Милен Иванов ОСЗ-Никола Козлево

АГЕНЦИЯ ПО ГЕОДЕЗИЯ,
КАРТОГРАФИЯ И КАДАСТЪР

София 1618, кв.Павлово, ул.Мусала №1
тел.:02/955 45 40, факс: 02/955 53 33
ACAD@CADASTRE.BG • WWW.CADASTRE.BG

СЛУЖБА ПО ГЕОДЕЗИЯ, КАРТОГРАФИЯ И КАДАСТЪР - ГР. ШУМЕН

9700, ПОЩЕНСКА КУТИЯ 35, Ул."СЪЕДИНЕНИЕ" №107, ет.5, 054/802812,
shumen@cadastre.bg, БУЛСТАТ:130362903

„ЕЛЕКТРОРАЗПРЕДЕЛЕНИЕ СЕВЕР" АД
Подземни ел.кабели нанесени схематично.
При извършване на строителство да се спазва
Наредба №16/2004г. за сервитутите
на енергийните обекти.
Преди започване на изкопни дейности
да се съгласува с МИР-Каолиново
Важи за срок от 1 година.
20.10.2022г.
тел.: 0884774232

СКИЦА НА ПОЗЕМЛЕН ИМОТ
№ 15-412966-15.04.2022 г.

Поземлен имот с идентификатор **63269.12.5**

С. **Ружица**, общ. **Никола Козлево**, обл. **Шумен**
По кадастралната карта и кадастралните регистри, одобрени със **Заповед РД-18-377/29.05.2019 г.** **на ИЗПЪЛНИТЕЛЕН ДИРЕКТОР НА АГКК**
Последно изменение на кадастралната карта и кадастралните регистри, засягащо поземления имот е от **14.04.2020 г.**
Адрес на поземления имот: **с. Ружица, местност ЕСКИЛИК**
Площ: **174889 кв. м**
Трайно предназначение на територията: **Земеделска**
Начин на трайно ползване: **Нива**
Категория на земята: **3**

Координатна система ККС2005



М 1:10000

Скица **№ 15-412966-15.04.2022 г.** издадена въз основа на заявление с входящ **№ 01-216057-15.04.2022 г.**

.....
Милен Иванов ОСЗ-Никола Козлево

Подписан с квалифициран електронен печат Geodesy Cartography and Cadastre Agency, E
DN: C=BG, L=Sofia, O=Geodesy Cartography and Cadastre Agency, OID.2.5.4.97=NTRBG-130362903, CN=Geodesy Cartography and Cadastre Agency

АГЕНЦИЯ ПО ГЕОДЕЗИЯ,
КАРТОГРАФИЯ И КАДАСТЪР

София 1618, кв.Павлово, ул.Мусала №1
тел.:02/955 45 40, факс: 02/955 53 33
ACAD@CADASTRE.BG • WWW.CADASTRE.BG

Предишен идентификатор: **няма**
Номер по предходен план: **012005**
Съседи: **63269.12.36, 63269.12.38, 63269.12.22, 63269.12.23, 63269.12.40**

Собственици по данни от КРНИ:
1. **000931568, ОБЩИНА НИКОЛА КОЗЛЕВО**
площ 174869.003 кв. м от правото на собственост
Акт за частна общинска собственост № 139 от 22.10.1997г., издаден от ОБЩИНА НИКОЛА КОЗЛЕВО

Носители на други вещни права по данни от КРНИ:
1. **САЛИ САЛИ**
Наем
Ид. част 1/1
Договор за наем № 166 том 1 рег. 823 дело 364 от 06.04.2020г., издаден от Служба по вписванията гр.Нови пазар

Сгради, които попадат върху имота
няма данни за сгради

Скица **№ 15-412966-15.04.2022 г.** издадена въз основа на заявление с входящ **№ 01-216057-15.04.2022 г.**

.....
Милен Иванов ОСЗ-Никола Козлево

АГЕНЦИЯ ПО ГЕОДЕЗИЯ,
КАРТОГРАФИЯ И КАДАСТЪР

София 1618, кв.Павлово, ул.Мусала №1
тел.:02/955 45 40, факс: 02/955 53 33
ACAD@CADASTRE.BG • WWW.CADASTRE.BG

СЛУЖБА ПО ГЕОДЕЗИЯ, КАРТОГРАФИЯ И КАДАСТЪР - ГР. ШУМЕН

9700, ПОЩЕНСКА КУТИЯ 35, Ул."СЪЕДИНЕНИЕ" №107, ет.5, 054/802812,
shumen@cadastre.bg, БУЛСТАТ:130362903

„ЕЛЕКТРОРАЗПРЕДЕЛЕНИЕ СЕВЕР" АД
Подземни ел.кабели нанесени схематично.
При извършване на строителство да се спазва
Наредба №16/2004г. за сервитутите
на енергийните обекти.
Преди започване на изкопни дейности
да се съгласува с МИР-каолиново
Важи за срок от 1 година.
28.10.2022г.
МЕЛ: 0884 774 239

СКИЦА НА ПОЗЕМЛЕН ИМОТ
№ 15-44740-18.01.2022 г.

Поземлен имот с идентификатор **63269.41.36**

С. **Ружица**, общ. **Никола Козлево**, обл. **Шумен**
По кадастралната карта и кадастралните регистри, одобрени със **Заповед РД-18-377/29.05.2019 г. на ИЗПЪЛНИТЕЛЕН ДИРЕКТОР НА АГКК**
Последно изменение на кадастралната карта и кадастралните регистри, засягащо поземления имот: **няма данни за изменение**
Адрес на поземления имот: **с. Ружица, местност АДАЛАР**
Площ: **9001 кв. м**
Трайно предназначение на територията: **Земеделска**
Начин на трайно ползване: **Нива**
Категория на земята: **4**
Съседи: **63269.41.28, 63269.41.35, 63269.41.104, 63269.41.42**

Собственици по данни от КРНИ:
1. **СТЕФАН ТЕХОВ**
площ 9000 кв. м от правото на собственост
Нотариален акт за продажба на земеделска земя № 56 том 12 рег. 7305 дело 1447 от 28.10.2004г., издаден от РС НОВИ ПАЗАР

Координатна система КК2005

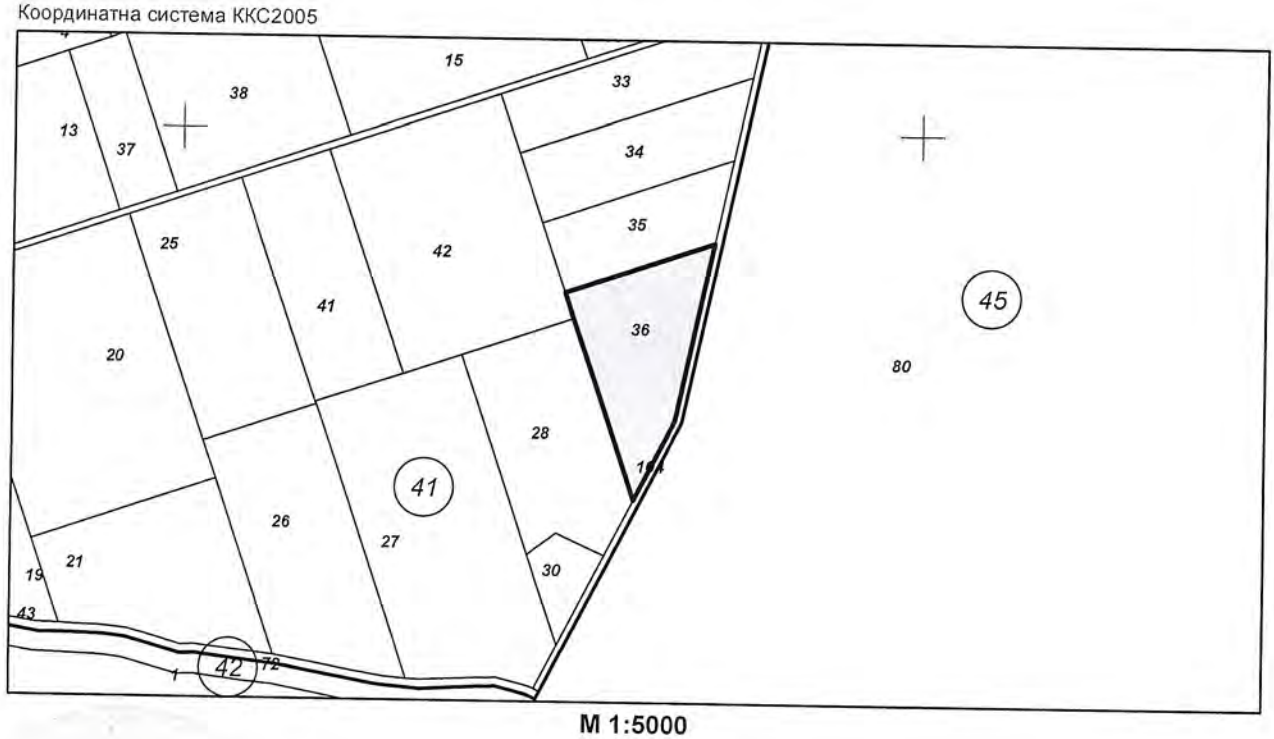

М 1:5000

Скица **№ 15-44740-18.01.2022 г.** издадена въз основа на заявление с входящ **№ 01-20773-17.01.2022 г.**

Подписан с цифров сертификат Darin Yordanov, E
DN: C=BG, L=Sofia, O=Geodesy Cartography and Cadastre Agency, OID.2.5.4.97=NTRBG-130362903, SN=Yordanov, G=Darin, SERIALNUMBER=ST:BG-59408483, CN=Darin Yordanov, E=Jordanov.D@cadastre.bg

АГЕНЦИЯ ПО ГЕОДЕЗИЯ,
КАРТОГРАФИЯ И КАДАСТЪР

София 1618, кв.Павлово, ул.Мусала №1
тел.:02/955 45 40; факс: 02/955 53 33
ACAD@CADASTRE.BG • WWW.CADASTRE.BG

СЛУЖБА ПО ГЕОДЕЗИЯ, КАРТОГРАФИЯ И КАДАСТЪР - ГР. ШУМЕН

9700, ПОЩЕНСКА КУТИЯ 35, Ул."СЪЕДИНЕНИЕ" №107, ет.5, 054/802812,
shumen@cadastre.bg, БУЛСТАТ:130362903

„ЕЛЕКТРОРАЗПРЕДЕЛЕНИЕ СЕВЕР“ АД
Подземни ел.кабели нанесени схематично.
При извършване на строителство да се спазва
Наредба №16/2004г. за сервитутите
на енергийните обекти.
Преди започване на изкопни дейности
да се съгласува с МИР-Каолиново
Важи за срок от 1 година.
20.10.2022г.
тел.: 0894 774 239

СКИЦА НА ПОЗЕМЛЕН ИМОТ № 15-44737-18.01.2022 г.

Поземлен имот с идентификатор **63269.39.36**

С. **Ружица**, общ. **Никола Козлево**, обл. **Шумен**
По кадастралната карта и кадастралните регистри, одобрени със **Заповед РД-18-377/29.05.2019 г. на ИЗПЪЛНИТЕЛЕН ДИРЕКТОР НА АГКК**
Последно изменение на кадастралната карта и кадастралните регистри, засягащо поземления имот: **няма данни за изменение**
Адрес на поземления имот: **с. Ружица, местност КАРШИЯ**
Площ: **9000 кв. м**
Трайно предназначение на територията: **Земеделска**
Начин на трайно ползване: **Нива**
Категория на земята: **7**
Съседи: **63269.39.2, 63269.39.6, 63269.39.111, 63269.39.5**

Собственици по данни от КРНИ:
1. **СТЕФАН ТЕХОВ**
площ 9000 кв. м от правото на собственост
Нотариален акт за продажба на земеделска земя № 32 том 5 рег. 3120 дело 591 от 21.05.2004г., издаден от РС НОВИ ПАЗАР

Координатна система ККС2005



М 1:1000

Скица **№ 15-44737-18.01.2022 г.** издадена въз основа на заявление с входящ **№ 01-20773-17.01.2022 г.**

Подписан с цифров сертификат Darin Yordanov, E
DN: C=BG, L=Sofia, O=Geodesy Cartography and Cadastre Agency, OID.2.5.4.97=NTRBG-130362903, SN=Yordanov, G=Darin, SERIALNUMBER=ST:BG-59408483, CN=Darin Yordanov, E=Jordanov.D@cadastre.bg

АГЕНЦИЯ ПО ГЕОДЕЗИЯ,
КАРТОГРАФИЯ И КАДАСТЪР

София 1618, кв.Павлово, ул.Мусала №1
тел.:02/955 45 40, факс: 02/955 53 33
ACAD@CADASTRE.BG • WWW.CADASTRE.BG

СЛУЖБА ПО ГЕОДЕЗИЯ, КАРТОГРАФИЯ И КАДАСТЪР - ГР. ШУМЕН

9700, ПОЩЕНСКА КУТИЯ 35, Ул."СЪЕДИНЕНИЕ" №107, ет.5, 054/802812
shumen@cadastre.bg, БУЛСТАТ:130362903

„ЕЛЕКТРОРАЗПРЕДЕЛЕНИЕ СЕВЕР" АД
Подземни ел.кабели нанесени схематично.
При извършване на строителство да се спазва
Наредба №16/2004г. за сервитутите
на енергийните обекти.
Преди започване на изкопни дейности
да се съгласува с МИР - Каспичан
Важи за срок от 1 година.
20.10.2022
тел.: 0884744239

СКИЦА НА ПОЗЕМЛЕН ИМОТ № 15-1058494-13.09.2022 г.

Поземлен имот с идентификатор **63269.43.22**

С. **Ружица**, общ. **Никола Козлево**, обл. **Шумен**
По кадастралната карта и кадастралните регистри, одобрени със **Заповед РД-18-377/29.05.2019 г. на ИЗПЪЛНИТЕЛЕН ДИРЕКТОР НА АГКК**
Последно изменение на кадастралната карта и кадастралните регистри, засягащо поземления имот **е от 14.02.2022 г.**
Адрес на поземления имот: **с. Ружица, местност ТЮТЮНЛЮК**
Площ: **9087 кв. м**
Трайно предназначение на територията: **Земеделска**
Начин на трайно ползване: **Нива**
Категория на земята: **3**

Координатна система КК2005

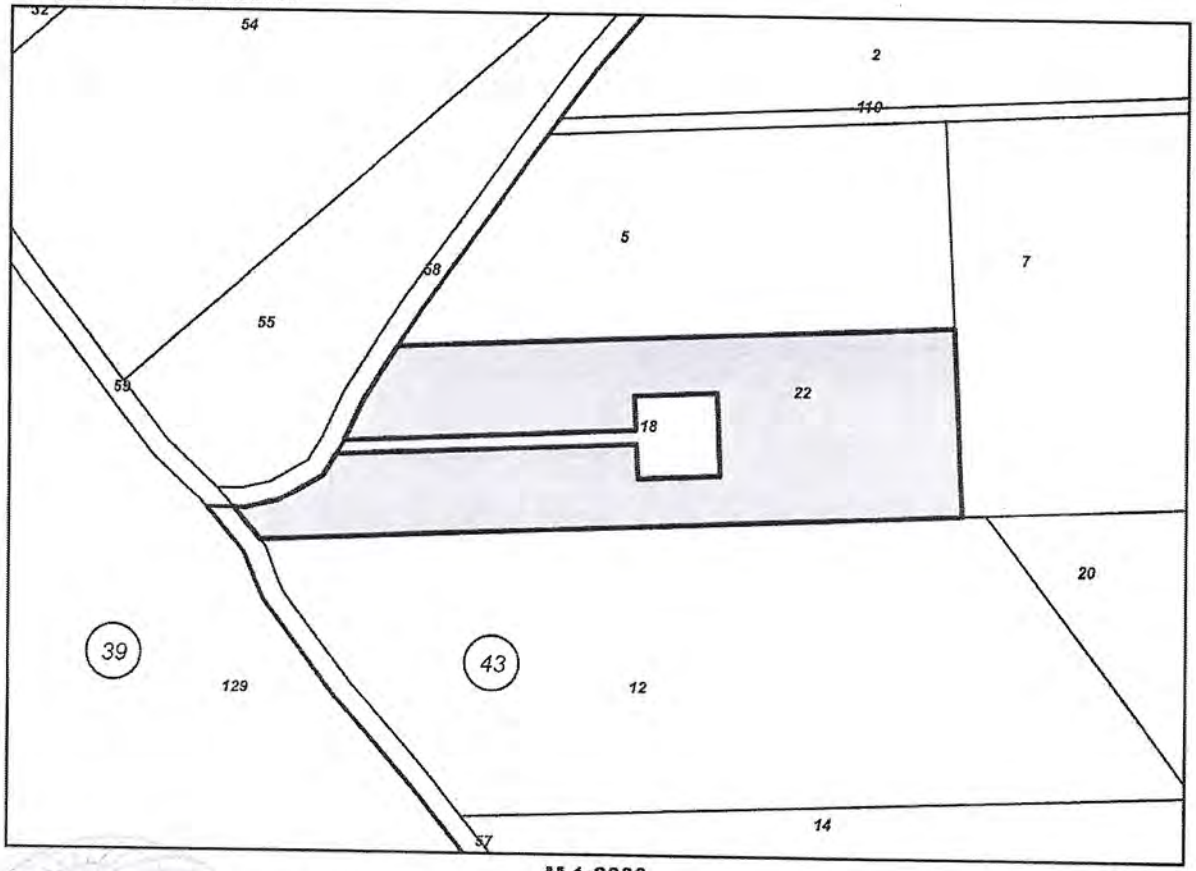

М 1:2000

Предишен идентификатор: **няма**
Номер по предходен план: **043022**
Съседи: **63269.43.18, 63269.43.12, 63269.43.57, 63269.43.7, 63269.39.58, 63269.43.5, 63269.39.59**

Скица **№ 15-1058494-13.09.2022 г.** издадена въз основа на заявление с входящ **№ 01-506993-31.08.2022 г.**

/инж.Светломира Славова /

София 1618, кв.Павлово, ул.Мусала №1
тел. 02/955 45 40, факс: 02/955 53 33
ACAD@CADASTRE.BG • WWW.CADASTRE.BG

Собственици по данни от КРНИ:
1. **203341980, "ПОСТКРИПТУМ БЪЛГАРИЯ" ЕООД**
Няма данни за идеалните части
Нотариален акт № 63 том 1 рег. 195 дело 65 от 28.01.2022г., издаден от Служба по вписванията гр.Нови пазар

Носители на други вещни права по данни от КРНИ:
няма данни

Сгради, които попадат върху имота
няма данни за сгради

Скица **№ 15-1058494-13.09.2022 г.** издадена въз основа на заявление с входящ **№ 01-506993-31.08.2022 г.**

/инж.Светломира Славова/

АГЕНЦИЯ ПО ГЕОДЕЗИЯ,
КАРТОГРАФИЯ И КАДАСТЪР

София 1618, кв.Павлово, ул.Мусала №1
тел.:02/955 45 40, факс: 02/955 53 33
ACAD@CADASTRE.BG • WWW.CADASTRE.BG

СЛУЖБА ПО ГЕОДЕЗИЯ, КАРТОГРАФИЯ И КАДАСТЪР - ГР. ШУМЕН

9700, ПОЩЕНСКА КУТИЯ 35, Ул."СЪЕДИНЕНИЕ" №107, ет.5, 054/802812
shumen@cadastre.bg, БУЛСТАТ:130362903

"ЕЛЕКТРОРАЗПРЕДЕЛЕНИЕ СЕВЕР" АД
Подземни ел.кабели нанесени схематично.
При извършване на строителство да се спазва
Наредба №16/2004г. за сервитутите
на енергийните обекти.
Преди започване на изкопни дейности
да се съгласува с МИР-Карлинова.
Важи за срок от 1 година.
20.10.2022г.
тел: 0884 774 239

СКИЦА НА ПОЗЕМЛЕН ИМОТ
№ 15-1058491-13.09.2022 г.

Поземлен имот с идентификатор **63269.21.16**

С. **Ружица**, общ. **Никола Козлево**, обл. **Шумен**
По кадастралната карта и кадастралните регистри, одобрени със **Заповед РД-18-377/29.05.2019 г. на ИЗПЪЛНИТЕЛЕН ДИРЕКТОР НА АГКК**
Последно изменение на кадастралната карта и кадастралните регистри, засягащо поземления имот **е от 14.02.2022 г.**
Адрес на поземления имот: **с. Ружица, местност МОНЧОРЛУК**
Площ: **8565 кв. м**
Трайно предназначение на територията: **Земеделска**
Начин на трайно ползване: **Нива**
Категория на земята: **3**

Координатна система ККС2005

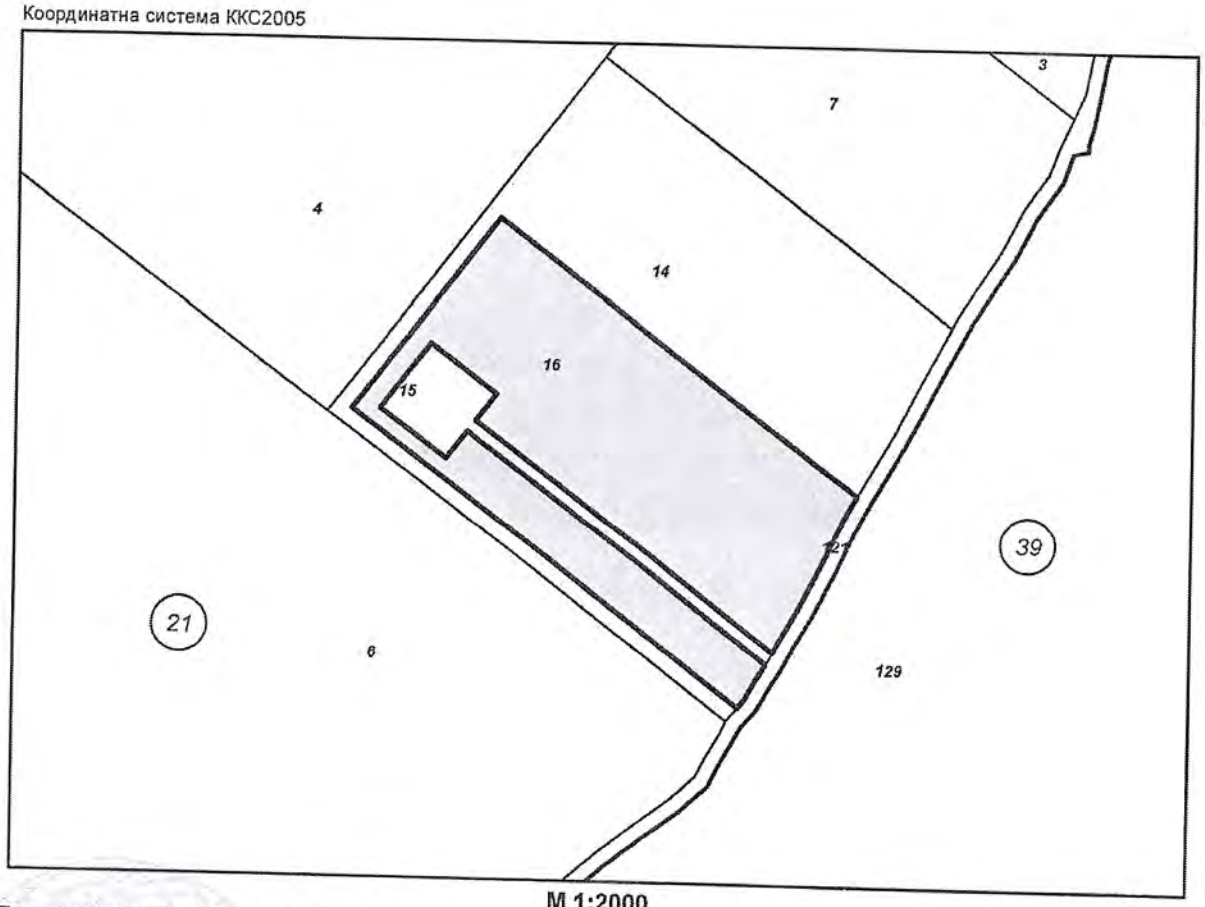

М 1:2000

Предишен идентификатор: **няма**
Номер по предходен план: **021016**
Съседи: **63269.21.15, 63269.21.121, 63269.21.14**

Скица **№ 15-1058491-13.09.2022 г.** издадена въз основа на заявление с входящ **№ 01-506993-31.08.2022 г.**

/инж.Светломира Славова

София 1618, кв.Павлово, ул.Мусала №1
тел.:02/955 45 40, факс: 02/955 56 33
ACAD@CADASTRE.BG • WWW.CADASTRE.BG

Собственици по данни от КРНИ:
1. 203341980, "ПОСТКРИПТУМ БЪЛГАРИЯ" ЕООД
Няма данни за идеалните части
Нотариален акт № 63 том 1 рег. 195 дело 65 от 28.01.2022г., издаден от Служба по вписванията гр.Нови пазар

Носители на други вещни права по данни от КРНИ:
няма данни

Сгради, които попадат върху имота
няма данни за сгради

Скица **№ 15-1058491-13.09.2022 г.** издадена въз основа на заявление с входящ **№ 01-506993-31.08.2022 г.**

/инж.Светломира Славова/

АГЕНЦИЯ ПО ГЕОДЕЗИЯ,
КАРТОГРАФИЯ И КАДАСТЪР

София 1618, кв.Павлово, ул.Мусала №1
тел. 02/955 45 40, факс: 02/955 50 34
ACAD@CADASTRE.BG · WWW.CADASTRE.BG

СЛУЖБА ПО ГЕОДЕЗИЯ, КАРТОГРАФИЯ И КАДАСТЪР - ГР. ШУМЕН

9700, ПОЩЕНСКА КУТИЯ 35, Ул."СЪЕДИНЕНИЕ" №107, ет.5, 054/802812;
shumen@cadastre.bg, БУЛСТАТ:130362903

„ЕЛЕКТРОРАЗПРЕДЕЛЕНИЕ СЕВЕР" АД
Подземни ел.кабели нанесени схематично.
При извършване на строителство да се спазва
Наредба №16/2004г. за сервитутите
на енергийните обекти.
Преди започване на изкопни дейности
да се съгласува с МИР-кадмина.
Важи за срок от 1 година.
29.10.2022г.
тел.: 0884774239

СКИЦА НА ПОЗЕМЛЕН ИМОТ
№ 15-1058488-13.09.2022 г.

Поземлен имот с идентификатор **63269.18.84**

С. **Ружица**, общ. **Никола Козлево**, обл. **Шумен**
По кадастралната карта и кадастралните регистри, одобрени със **Заповед РД-18-377/29.05.2019 г. на ИЗПЪЛНИТЕЛЕН ДИРЕКТОР НА АГКК**
Последно изменение на кадастралната карта и кадастралните регистри, засягащо поземления имот **е от 14.02.2022 г.**
Адрес на поземления имот: **с. Ружица, местност КОДЖА ЕКИНЛИК**
Площ: **4341 кв. м**
Трайно предназначение на територията: **Земеделска**
Начин на трайно ползване: **Нива**
Категория на земята: **3**

Координатна система КК2005

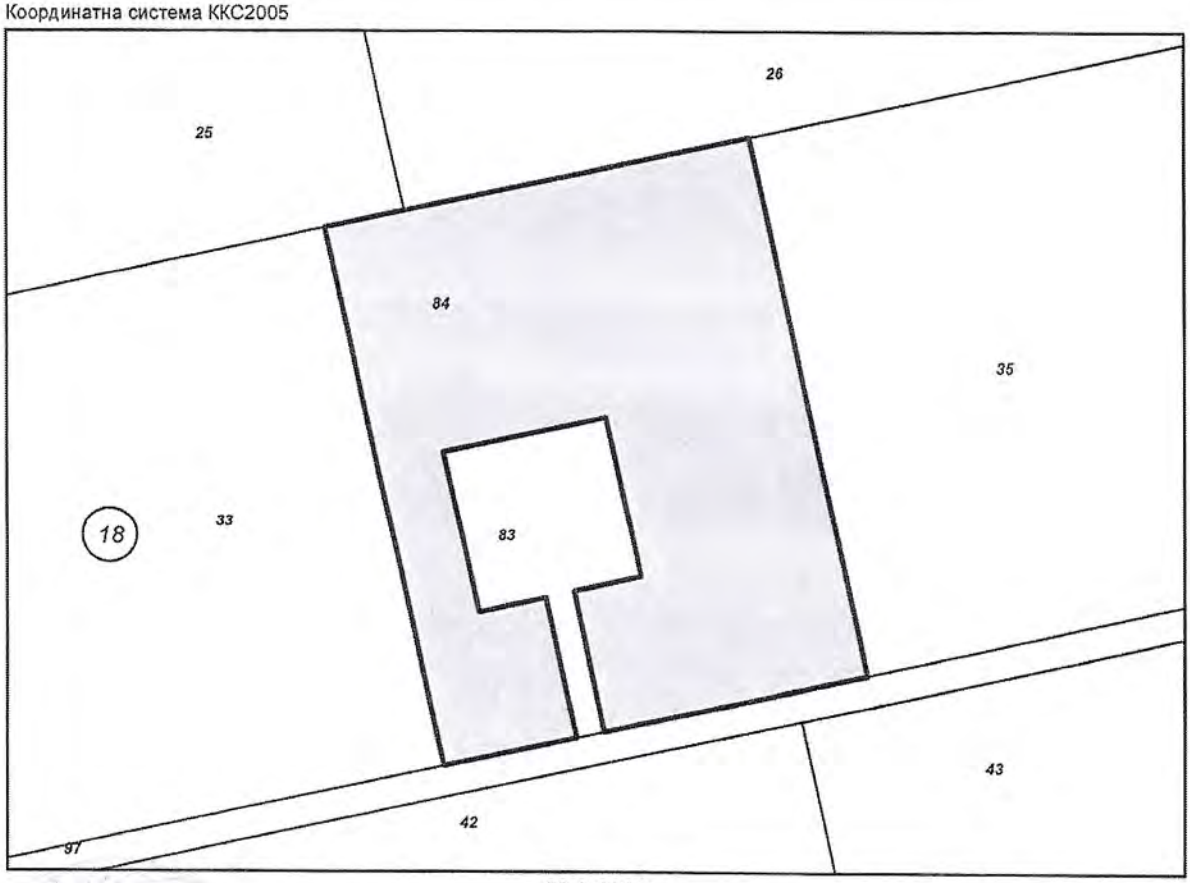

М 1:1000

Предишен идентификатор: **няма**
Номер по предходен план: **018084**
Съседи: **63269.18.33, 63269.18.97, 63269.18.83, 63269.18.35, 63269.18.26, 63269.18.25**

Скица **№ 15-1058488-13.09.2022 г.** издадена въз основа на заявление с входящ **№ 01-506993-31.08.2022 г.**

/инж.Светломира Славова/

София 1618, кв.Павлово, ул.Мусала №1
тел.:02/955 45 40, факс: 02/955 53 93
ACAD@CADASTRE.BG • WWW.CADASTRE.BG

Собственици по данни от КРНИ:
1. **203341980, "ПОСТКРИПТУМ БЪЛГАРИЯ" ЕООД**
Няма данни за идеалните части
Нотариален акт № 63 том 1 рег. 195 дело 65 от 28.01.2022г., издаден от Служба по вписванията гр.Нови пазар

Носители на други вещни права по данни от КРНИ:
няма данни

Сгради, които попадат върху имота
няма данни за сгради

Скица **№ 15-1058488-13.09.2022 г.** издадена въз основа на заявление с входящ **№ 01-506993-31.08.2022 г.**

/инж.Светломира Славова /

АГЕНЦИЯ ПО ГЕОДЕЗИЯ,
КАРТОГРАФИЯ И КАДАСТЪР

София 1618, кв.Павлово, ул.Мусала №1
тел. 02/955 45 40, факс: 02/955 53 33
ACAD@CADASTRE.BG • WWW.CADASTRE.BG

СЛУЖБА ПО ГЕОДЕЗИЯ, КАРТОГРАФИЯ И КАДАСТЪР - ГР. ШУМЕН
9700, ПОЩЕНСКА КУТИЯ 35, Ул."СЪЕДИНЕНИЕ" №107, ет.5, 054/802812,
shumen@cadastre.bg, БУЛСТАТ:130362903

„ЕЛЕКТРОРАЗПРЕДЕЛЕНИЕ СЕВЕР" АД
Подземни ел.кабели нанесени схематично.
При извършване на строителство да се спазва
Наредба №16/2004г. за сервитутите
на енергийните обекти.
Преди започване на изкопни дейности
да се съгласува с МИР - Каолиново
Важи за срок от 1 година.
20.10.2022г.
тел.: 0894 174 239

СКИЦА НА ПОЗЕМЛЕН ИМОТ
№ 15-1058485-13.09.2022 г.

Поземлен имот с идентификатор **63269.18.80**

С. **Ружица**, общ. **Никола Козлево**, обл. **Шумен**
По кадастралната карта и кадастралните регистри, одобрени със **Заповед РД-18-377/29.05.2019 г. на ИЗПЪЛНИТЕЛЕН ДИРЕКТОР НА АГКК**
Последно изменение на кадастралната карта и кадастралните регистри, засягащо поземления имот **е от 14.02.2022 г.**
Адрес на поземления имот: **с. Ружица, местност КОДЖА ЕКИНЛИК**
Площ: **6434 кв. м**
Трайно предназначение на територията: **Земеделска**
Начин на трайно ползване: **Нива**
Категория на земята: **3**

Координатна система КК2005

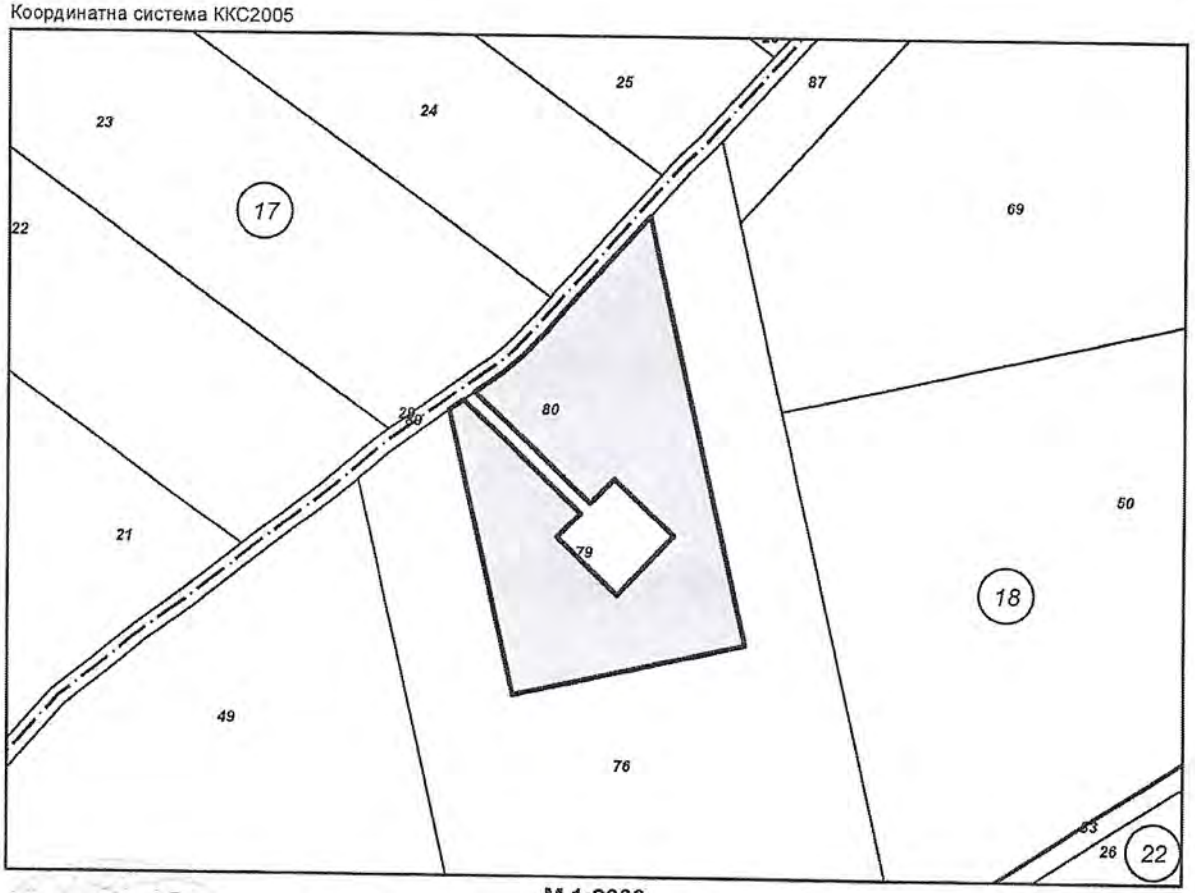

М 1:2000

Предишен идентификатор: **няма**
Номер по предходен план: **018080**
Съседи: **63269.18.79, 63269.18.76, 63269.18.89**

Скица **№ 15-1058485-13.09.2022 г.** издадена въз основа на заявление с входящ **№ 01-506993-31.08.2022 г.**

/инж.Светломира Славова/

София 1618, кв.Павлово, ул.Мусала №1
тел.:02/955 45 40, факс: 02/955 53 33
ACAD@CADASTRE.BG • WWW.CADASTRE.BG

Собственици по данни от КРНИ:
1. **203341980, "ПОСТКРИПТУМ БЪЛГАРИЯ" ЕООД**
Няма данни за идеалните части
Нотариален акт № 63 том 1 рег. 195 дело 65 от 28.01.2022г., издаден от Служба по вписванията гр.Нови пазар

Носители на други вещни права по данни от КРНИ:
няма данни

Сгради, които попадат върху имота
няма данни за сгради

Скица **№ 15-1058485-13.09.2022 г.** издадена въз основа на заявление с входящ **№ 01-506993-31.08.2022 г.**

/инж.Светломира Славова /

АГЕНЦИЯ ПО ГЕОДЕЗИЯ,
КАРТОГРАФИЯ И КАДАСТЪР

София 1618, кв.Павлово, ул.Мусала №1
тел.:02/955 45 40, факс: 02/955 63 39
ACAD@CADASTRE.BG • WWW.CADASTRE.BG

СЛУЖБА ПО ГЕОДЕЗИЯ, КАРТОГРАФИЯ И КАДАСТЪР - ГР. ШУМЕН
9700, ПОЩЕНСКА КУТИЯ 35, Ул."СЪЕДИНЕНИЕ" №107, ет.5, 054/802812
shumen@cadastre.bg, БУЛСТАТ:130362903

„ЕЛЕКТРОРАЗПРЕДЕЛЕНИЕ СЕВЕР“ АД
Подземни ел.кабели нанесени схематично.
При извършване на строителство да се спазва
Наредба №16/2004г. за сервитутите
на енергийните обекти.
Преди започване на изкопни дейности
да се съгласува с МИР - Каолиново
Важи за срок от 1 година.
28.10.2022г.
тел.: 0524 774 739

СКИЦА НА ПОЗЕМЛЕН ИМОТ
№ 15-1058483-13.09.2022 г.

Поземлен имот с идентификатор **63269.16.75**

С. **Ружица**, общ. **Никола Козлево**, обл. **Шумен**
По кадастралната карта и кадастралните регистри, одобрени със **Заповед РД-18-377/29.05.2019 г. на ИЗПЪЛНИТЕЛЕН ДИРЕКТОР НА АГКК**
Последно изменение на кадастралната карта и кадастралните регистри, засягащо поземления имот **е от 14.02.2022 г.**
Адрес на поземления имот: **с. Ружица, местност ЕКИНЛИ ОРМАН**
Площ: **3295 кв. м**
Трайно предназначение на територията: **Земеделска**
Начин на трайно ползване: **Нива**
Категория на земята: **3**

Координатна система КК2005

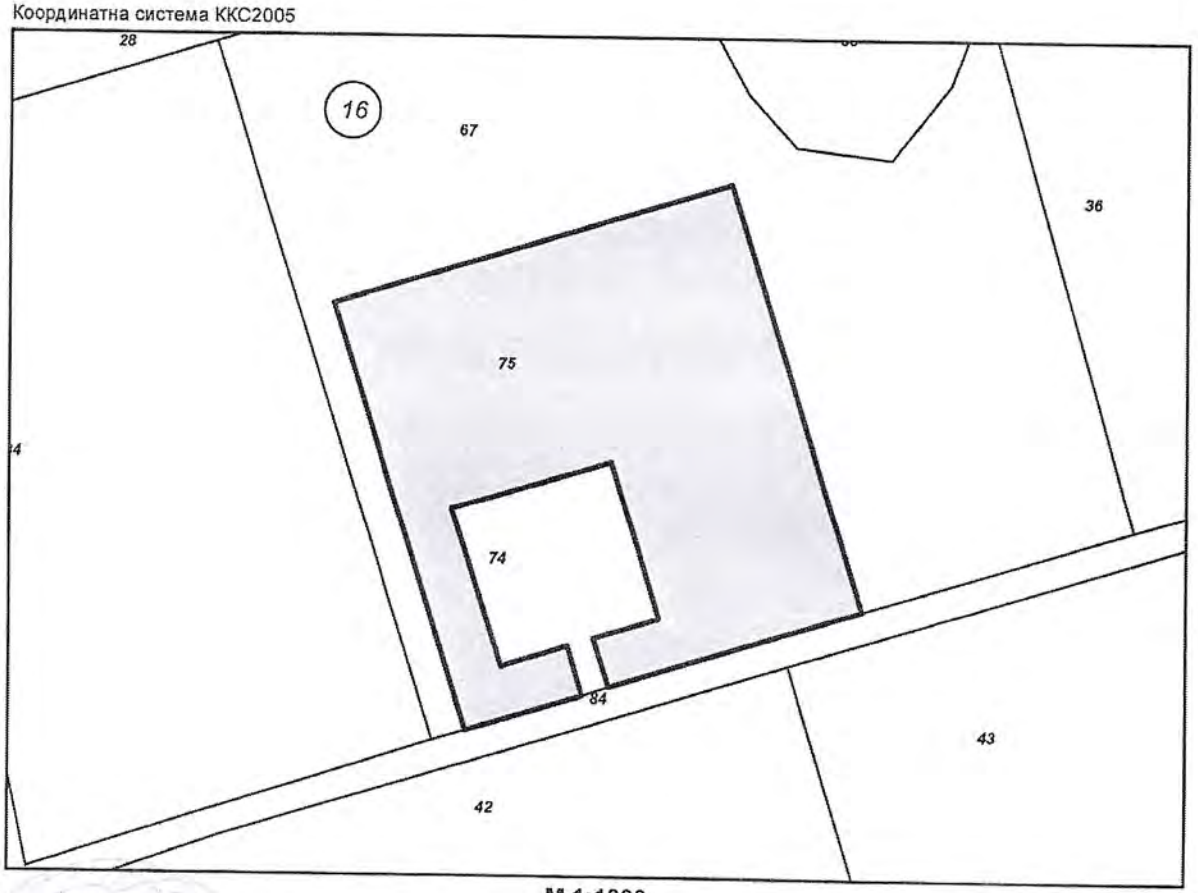

М 1:1000

Предишен идентификатор: **няма**
Номер по предходен план: **016075**
Съседи: **63269.16.74, 63269.16.84, 63269.16.67**

Скица **№ 15-1058483-13.09.2022 г.** издадена въз основа на заявление с входящ **№ 01-506993-31.08.2022 г.**

/инж.Светломира Славова/

София 1618, кв.Павлово, ул.Мусала №1
тел.:02/955 45 40, факс: 02/955 55 33
ACAD@CADASTRE.BG • WWW.CADASTRE.BG

Собственици по данни от КРНИ:
1. **203341980, "ПОСТКРИПТУМ БЪЛГАРИЯ" ЕООД**
Няма данни за идеалните части
Нотариален акт № 63 том 1 рег. 195 дело 65 от 28.01.2022г., издаден от Служба по вписванията гр.Нови пазар

Носители на други вещни права по данни от КРНИ:
няма данни

Сгради, които попадат върху имота
няма данни за сгради

Скица **№ 15-1058483-13.09.2022 г.** издадена въз основа на заявление с входящ **№ 01-506993-31.08.2022 г.**

/инж.Светломира Славова/

АГЕНЦИЯ ПО ГЕОДЕЗИЯ,
КАРТОГРАФИЯ И КАДАСТЪР

София 1618, кв.Павлово, ул.Мусала №1
тел.:02/955 45 40, факс: 02/955 53 33
ACAD@CADASTRE.BG • WWW.CADASTRE.BG

СЛУЖБА ПО ГЕОДЕЗИЯ, КАРТОГРАФИЯ И КАДАСТЪР - ГР. ШУМЕН

9700, ПОЩЕНСКА КУТИЯ 35, Ул."СЪЕДИНЕНИЕ" №107, ет.5, 054/802812,
shumen@cadastre.bg, БУЛСТАТ:130362903

"ЕЛЕКТРОРАЗПРЕДЕЛЕНИЕ СЕВЕР" АД
Подземни ел.кабели нанесени схематично.
При извършване на строителство да се спазва
Наредба №16/2004г. за сервитутите
на енергийните обекти.
Преди започване на изкопни дейности
да се съгласува с МИР-каолиново
Важи за срок от 1 година.
19.10.2022 г.
тел.: 0894 774 239

СКИЦА НА ПОЗЕМЛЕН ИМОТ
№ 15-1058481-13.09.2022 г.

Поземлен имот с идентификатор **63269.16.73**

С. **Ружица**, общ. **Никола Козлево**, обл. **Шумен**
По кадастралната карта и кадастралните регистри, одобрени със **Заповед РД-18-377/29.05.2019 г. на ИЗПЪЛНИТЕЛЕН ДИРЕКТОР НА АГКК**
Последно изменение на кадастралната карта и кадастралните регистри, засягащо поземления имот **е от 14.02.2022 г.**
Адрес на поземления имот: **с. Ружица, местност ЕКИНЛИ ОРМАН**
Площ: **3294 кв. м**
Трайно предназначение на територията: **Земеделска**
Начин на трайно ползване: **Нива**
Категория на земята: **3**

Координатна система КК2005

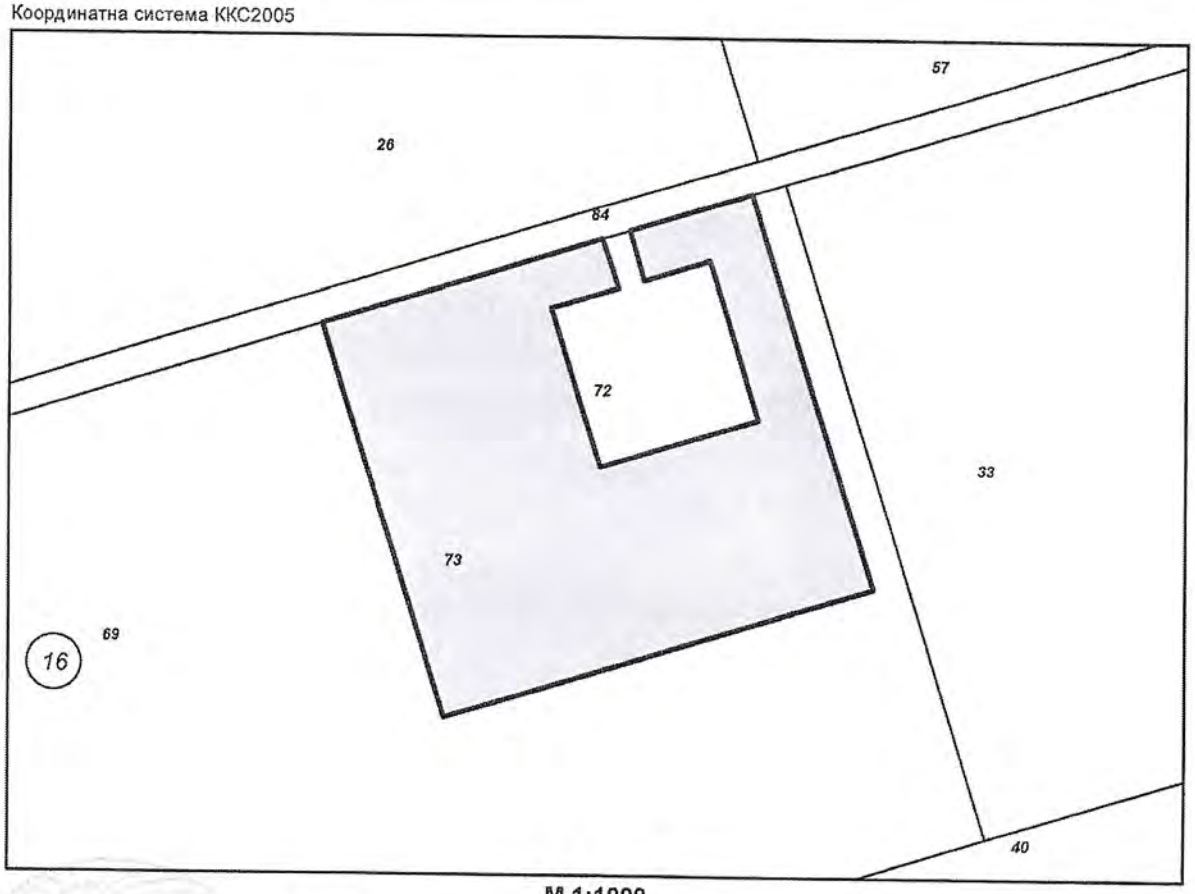

М 1:1000

Предишен идентификатор: **няма**
Номер по предходен план: **016073**
Съседи: **63269.16.69, 63269.16.72, 63269.16.84**

Скица **№ 15-1058481-13.09.2022 г.** издадена въз основа на заявление с входящ **№ 01-506993-31.08.2022 г.**

/инж.Светломира Славова /

София 1618, кв.Павлово, ул.Мусала №1
тел.:02/955 45 40, факс: 02/955 53 33
ACAD@CADASTRE.BG · WWW.CADASTRE.BG

Собственици по данни от КРНИ:
1. **203341980, "ПОСТКРИПТУМ БЪЛГАРИЯ" ЕООД**
Няма данни за идеалните части
Нотариален акт № 63 том 1 рег. 195 дело 65 от 28.01.2022г., издаден от Служба по вписванията гр.Нови пазар

Носители на други вещни права по данни от КРНИ:
няма данни

Сгради, които попадат върху имота
няма данни за сгради

Скица **№ 15-1058481-13.09.2022 г.** издадена въз основа на заявление с входящ **№ 01-506993-31.08.2022 г.**

/инж.Светломира Славова /

АГЕНЦИЯ ПО ГЕОДЕЗИЯ,
КАРТОГРАФИЯ И КАДАСТЪР

София 1618, кв.Павлово, ул.Мусала №1
тел.:02/955 45 40, факс: 02/955 53 33
ACAD@CADASTRE.BG - WWW.CADASTRE.BG

СЛУЖБА ПО ГЕОДЕЗИЯ, КАРТОГРАФИЯ И КАДАСТЪР - ГР. ШУМЕН

9700, ПОЩЕНСКА КУТИЯ 35, Ул."СЪЕДИНЕНИЕ" №107, ет.5, 054/802812
shumen@cadastre.bg, БУЛСТАТ:130362903

„ЕЛЕКТРОРАЗПРЕДЕЛЕНИЕ СЕВЕР" АД
Подземни ел.кабели нанесени схематично.
При извършване на строителство да се спазва
Наредба №16/2004г. за сервитутите
на енергийните обекти.
Преди започване на изкопни дейности
да се съгласува с МИР-Каолиново
Важи за срок от 1 година.
20.10.2022г.
тел.: 0884 774 239

СКИЦА НА ПОЗЕМЛЕН ИМОТ
№ 15-44698-18.01.2022 г.

Поземлен имот с идентификатор **43846.14.20**

С. **Лиси връх**, общ. **Каолиново**, обл. **Шумен**
По кадастралната карта и кадастралните регистри, одобрени със **Заповед РД-18-1974/19.12.2018 г. на ИЗПЪЛНИТЕЛЕН ДИРЕКТОР НА АГКК**
Последно изменение на кадастралната карта и кадастралните регистри, засягащо поземления имот: **няма данни за изменение**
Адрес на поземления имот: **с. Лиси връх, местност СЪРТА**
Площ: **10001 кв. м**
Трайно предназначение на територията: **Земеделска**
Начин на трайно ползване: **Нива**
Категория на земята: **3**
Съседи: **43846.14.94, 43846.14.21, 43846.14.7, 43846.14.6, 43846.14.5, 43846.14.19**

Собственици по данни от КРНИ:
1. **СТЕФАН ТЕХОВ**
площ 10000 кв. м от правото на собственост
Нотариален акт за продажба на земеделска земя № 138 том 6 рег. 4169 дело 848 от 08.07.2004г., издаден от РС - НОВИ ПАЗАР

Координатна система КК2005

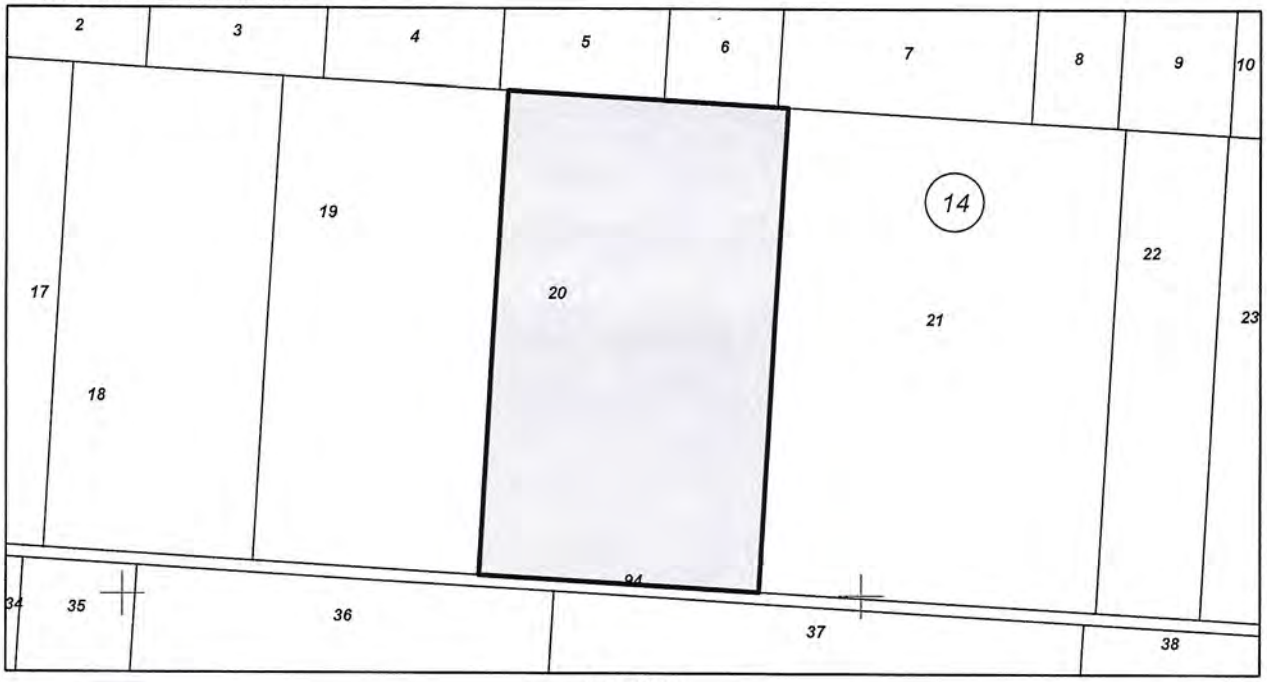

М 1:2000

Скица **№ 15-44698-18.01.2022 г.** издадена въз основа на заявление с входящ **№ 01-20773-17.01.2022 г.**

Подписан с цифров сертификат Darin Yordanov, E
DN: C=BG, L=Sofia, O=Geodesy Cartography and Cadastre Agency, OID.2.5.4.97=NTRBG-130362903, SN=Yordanov, G=Darin, SERIALNUMBER=ST:BG-59408483, CN=Darin Yordanov, E=Jordanov.D@cadastre.bg

АГЕНЦИЯ ПО ГЕОДЕЗИЯ,
КАРТОГРАФИЯ И КАДАСТЪР

София 1618, кв.Павлово, ул.Мусала №1
тел. 02/955 45 40, факс: 02/955 53 33
ACAD@CADASTRE.BG • WWW.CADASTRE.BG

СЛУЖБА ПО ГЕОДЕЗИЯ, КАРТОГРАФИЯ И КАДАСТЪР - ГР. ШУМЕН

9700, ПОЩЕНСКА КУТИЯ 35, Ул."СЪЕДИНЕНИЕ" №107, ет5, 054/802812,
shumen@cadastre.bg, БУЛСТАТ:130362903

„ЕЛЕКТРОРАЗПРЕДЕЛЕНИЕ СЕВЕР" АД
Подземни ел.кабели нанесени схематично.
При извършване на строителство да се спазва
Наредба №16/2004г. за сервитутите
на енергийните обекти.
Преди започване на изкопни дейности
да се съгласува с МИР - Каолиново
Важи за срок от 1 година.
20.10.2022г.
тел.: сервиз 7747239

СКИЦА НА ПОЗЕМЛЕН ИМОТ
№ 15-44694-18.01.2022 г.

Поземлен имот с идентификатор **43846.13.3**

С. **Лиси връх**, общ. **Каолиново**, обл. **Шумен**
По кадастралната карта и кадастралните регистри, одобрени със **Заповед РД-18-1974/19.12.2018 г. на ИЗПЪЛНИТЕЛЕН ДИРЕКТОР НА АГКК**
Последно изменение на кадастралната карта и кадастралните регистри, засягащо поземления имот: **няма данни за изменение**
Адрес на поземления имот: **с. Лиси връх, местност СЪРТА**
Площ: **17902 кв. м**
Трайно предназначение на територията: **Земеделска**
Начин на трайно ползване: **Нива**
Категория на земята: **3**
Съседи: **43846.13.2, 43846.13.17, 43846.13.18, 43846.13.4, 43846.13.49**

Собственици по данни от КРНИ:
1. **СТЕФАН ТЕХОВ**
площ 17901 кв. м от правото на собственост
Нотариален акт за продажба на земеделска земя № 9 том 14 рег. 9879 дело 1918 от 30.09.2005г., издаден от РС - НОВИ ПАЗАР

Координатна система КК2005



М 1:5000

Скица **№ 15-44694-18.01.2022 г.** издадена въз основа на заявление с входящ **№ 01-20773-17.01.2022 г.**

Подписан с цифров сертификат Darin [redacted] Yordanov, E
DN: C=BG, L=Sofia, O=Geodesy Cartography and Cadastre Agency, OID.2.5.4.97=NTRBG-130362903, SN=Yordanov, G=Darin, SERIALNUMBER=ST:BG-59408483, CN=Darin [redacted] Yordanov, E=Jordanov.D@cadastre.bg

АГЕНЦИЯ ПО ГЕОДЕЗИЯ,
КАРТОГРАФИЯ И КАДАСТЪР

София 1618, кв.Павлово, ул.Мусала №1
тел.:02/955 45 40, факс: 02/955 53 33
ACAD@CADASTRE.BG • WWW.CADASTRE.BG

СЛУЖБА ПО ГЕОДЕЗИЯ, КАРТОГРАФИЯ И КАДАСТЪР - ГР. ШУМЕН

9700, ПОЩЕНСКА КУТИЯ 35, Ул."СЪЕДИНЕНИЕ" №107, ет.5, 054/802812,
shumen@cadastre.bg, БУЛСТАТ:130362903

„ЕЛЕКТРОРАЗПРЕДЕЛЕНИЕ СЕВЕР" АД
Подземни ел.кабели нанесени схематично.
При извършване на строителство да се спазва
Наредба №16/2004г. за сервитутите
на енергийните обекти.
Преди започване на изкопни дейности
да се съгласува с МИР-Каолиново
Важи за срок от 1 година.
20.10.2022г. .....
тел: 0884 774239 .....

СКИЦА НА ПОЗЕМЛЕН ИМОТ
№ 15-44701-18.01.2022 г.

Поземлен имот с идентификатор **43846.16.52**

С. **Лиси връх**, общ. **Каолиново**, обл. **Шумен**
По кадастралната карта и кадастралните регистри, одобрени със **Заповед РД-18-1974/19.12.2018 г. на ИЗПЪЛНИТЕЛЕН ДИРЕКТОР НА АГКК**
Последно изменение на кадастралната карта и кадастралните регистри, засягащо поземления имот: **няма данни за изменение**
Адрес на поземления имот: **с. Лиси връх, местност НОВИТЕ НИВИ**
Площ: **21601 кв. м**
Трайно предназначение на територията: **Земеделска**
Начин на трайно ползване: **Нива**
Категория на земята: **3**
Съседи: **43846.16.53, 43846.16.74, 43846.16.51, 43846.16.46, 43846.16.45, 43846.16.44, 43846.16.43, 43846.16.42**

Собственици по данни от КРНИ:
1. **СТЕФАН ТЕХОВ**
площ 21600 кв. м от правото на собственост
Нотариален акт за продажба на земеделска земя № 43 том 6 рег. 3822 дело 754 от 18.06.2004г., издаден от РС - НОВИ ПАЗАР

Координатна система КК2005

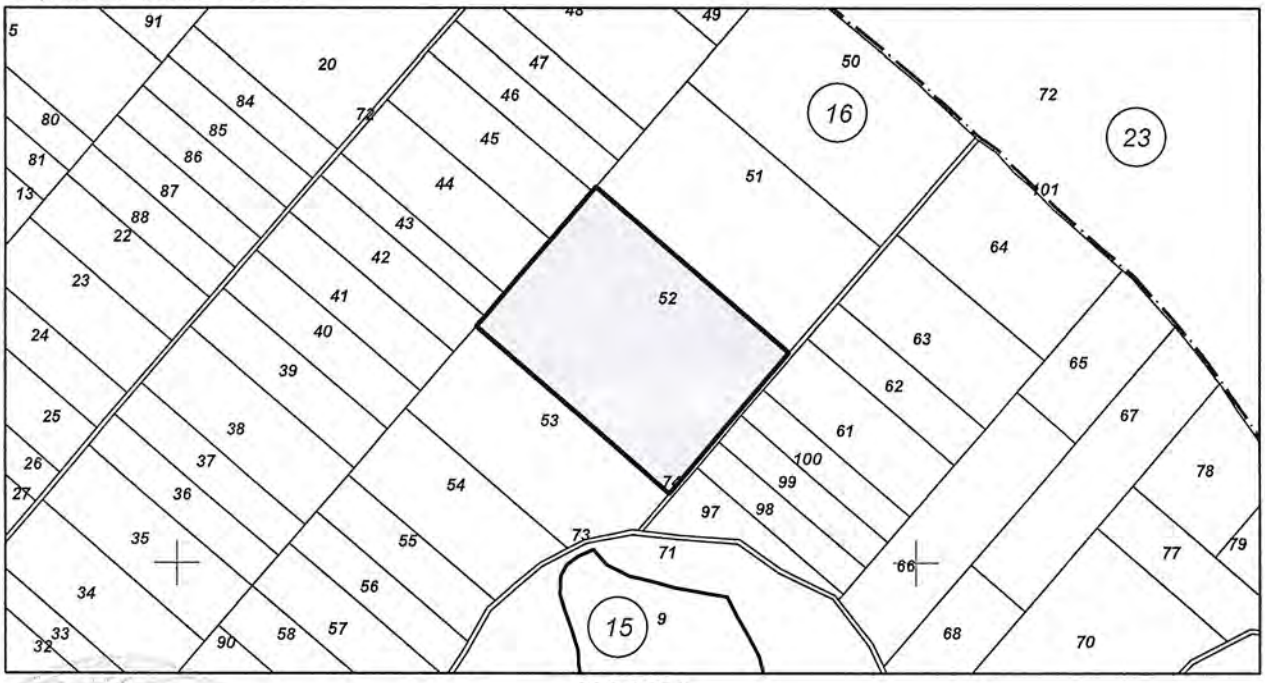

М 1:5000

Скица **№ 15-44701-18.01.2022 г.** издадена въз основа на заявление с входящ **№ 01-20773-17.01.2022 г.**

Подписан с цифров сертификат Darin Yordanov, E
DN: C=BG, L=Sofia, O=Geodesy Cartography and Cadastre Agency, OID.2.5.4.97=NTRBG-130362903, SN=Yordanov, G=Darin, SERIALNUMBER=ST:BG-59408483, CN=Darin Yordanov, E=Jordanov.D@cadastre.bg

АГЕНЦИЯ ПО ГЕОДЕЗИЯ,
КАРТОГРАФИЯ И КАДАСТЪР

София 1618, кв.Павлово, ул.Мусала №1
тел. 02/955 45 40, факс: 02/955 52 33
ACAD@CADASTRE.BG • WWW.CADASTRE.BG

СЛУЖБА ПО ГЕОДЕЗИЯ, КАРТОГРАФИЯ И КАДАСТЪР - ГР. ШУМЕН

9700, ПОЩЕНСКА КУТИЯ 35, Ул."СЪЕДИНЕНИЕ" №107, ет.5, 054/802812,
shumen@cadastre.bg, БУЛСТАТ:130362903

„ЕЛЕКТРОРАЗПРЕДЕЛЕНИЕ СЕВЕР" АД
Подземни ел.кабели нанесени схематично.
При извършване на строителство да се спазва
Наредба №16/2004г. за сервитутите
на енергийните обекти.
Преди започване на изкопни дейности
да се съгласува с МИР: Каолиново
Важи за срок от 1 година.
20.10.2022г.
тел.: 0884774239

СКИЦА НА ПОЗЕМЛЕН ИМОТ
№ 15-44625-18.01.2022 г.

Поземлен имот с идентификатор **21960.12.74**

С. **Долина**, общ. **Каолиново**, обл. **Шумен**
По кадастралната карта и кадастралните регистри, одобрени със **Заповед РД-18-1967/18.12.2018 г. на ИЗПЪЛНИТЕЛЕН ДИРЕКТОР НА АГКК**
Последно изменение на кадастралната карта и кадастралните регистри, засягащо поземления имот: **няма данни за изменение**
Адрес на поземления имот: **с. Долина, местност ГОЛЯМО ГЮЗЕ**
Площ: **7500 кв. м**
Трайно предназначение на територията: **Земеделска**
Начин на трайно ползване: **Нива**
Категория на земята: **3**
Съседи: **21960.12.40, 21960.12.75, 21960.12.76, 21960.12.81, 21960.12.59**

Собственици по данни от КРНИ:
1. **СТЕФАН ТЕХОВ**
площ 7500 кв. м от правото на собственост
Нотариален акт за продажба на земеделска земя № 171 том 1 рег. 747 дело 45 от 31.01.2005г., издаден от РС - НОВИ ПАЗАР

Координатна система КК2005

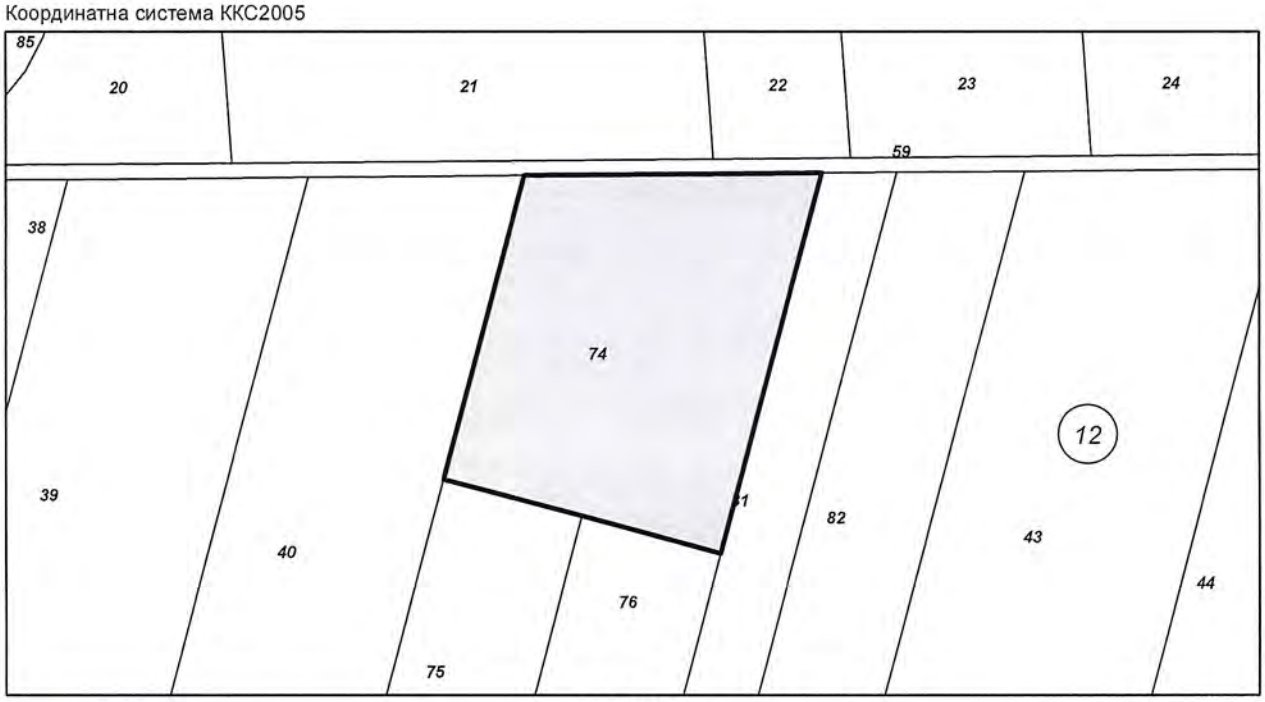

М 1:2000

Скица **№ 15-44625-18.01.2022 г.** издадена въз основа на заявление с входящ **№ 01-20773-17.01.2022 г.**

Подписан с цифров сертификат Darin Yordanov, E
DN: C=BG, L=Sofia, O=Geodesy Cartography and Cadastre Agency, OID.2.5.4.97=NTRBG-130362903, SN=Yordanov, G=Darin, SERIALNUMBER=ST:BG-59408483, CN=Darin Yordanov, E=Jordanov.D@cadastre.bg

АГЕНЦИЯ ПО ГЕОДЕЗИЯ, КАРТОГРАФИЯ И КАДАСТЪР

София 1618, кв.Павлово, ул.Мусала №7
тел. 02/955 45 40, факс: 02/955 53 33
ACAD@CADASTRE.BG • WWW.CADASTRE.BG

СЛУЖБА ПО ГЕОДЕЗИЯ, КАРТОГРАФИЯ И КАДАСТЪР - ГР. ШУМЕН

9700, ПОЩЕНСКА КУТИЯ 35, Ул."СЪЕДИНЕНИЕ" №107, ет.5, 054/802812
shumen@cadastre.bg, БУЛСТАТ:130362903

„ЕЛЕКТРОРАЗПРЕДЕЛЕНИЕ СЕВЕР" АД
Подземни ел.кабели нанесени схематично.
При извършване на строителство да се спазва
Наредба №16/2004г. за сервитутите
на енергийните обекти.
Преди започване на изкопни дейности
да се съгласува с МИР-Каолиново.
Важи за срок от 1 година.
28.12.2022г.
тел.: 0884774239

СКИЦА НА ПОЗЕМЛЕН ИМОТ № 15-44652-18.01.2022 г.

Поземлен имот с идентификатор **21960.17.7**

С. **Долина**, общ. **Каолиново**, обл. **Шумен**
По кадастралната карта и кадастралните регистри, одобрени със **Заповед РД-18-1967/18.12.2018 г. на ИЗПЪЛНИТЕЛЕН ДИРЕКТОР НА АГКК**
Последно изменение на кадастралната карта и кадастралните регистри, засягащо поземления имот: **няма данни за изменение**
Адрес на поземления имот: **с. Долина, местност ДОЛЕН ЮРТЛУК**
Площ: **10001 кв. м**
Трайно предназначение на територията: **Земеделска**
Начин на трайно ползване: **Нива**
Категория на земята: **3**
Съседи: **21960.17.5, 21960.17.8, 21960.17.10, 21960.17.49, 21960.16.59**

Собственици по данни от КРНИ:
1. **СТЕФАН ТЕХОВ**
площ 10000 кв. м от правото на собственост
Нотариален акт за продажба на земеделска земя № 35 том 5 рег. 3123 дело 594 от 21.05.2004г., издаден от РС - НОВИ ПАЗАР

Координатна система КК2005

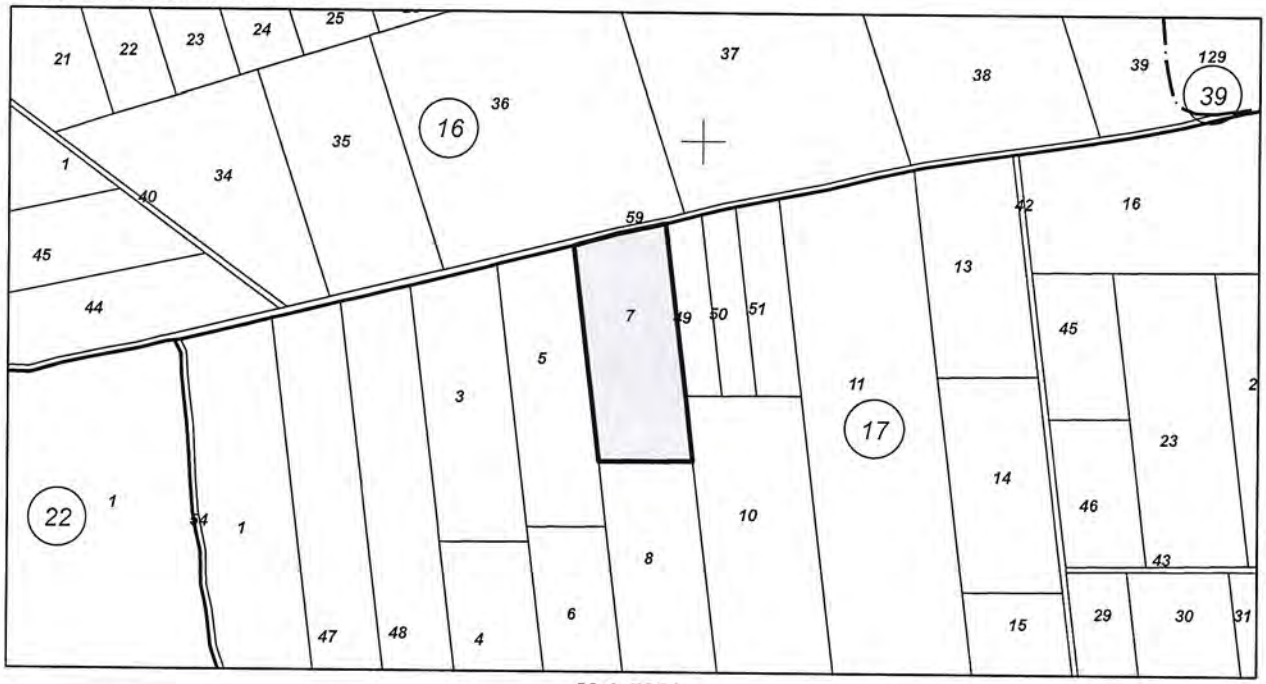

М 1:5000

Скица **№ 15-44652-18.01.2022 г.** издадена въз основа на заявление с входящ **№ 01-20773-17.01.2022 г.**

Подписан с цифров сертификат Darin Yordanov, E
DN: C=BG, L=Sofia, O=Geodesy Cartography and Cadastre Agency, OID.2.5.4.97=NTRBG-130362903, SN=Yordanov, G=Darin, SERIALNUMBER=ST:BG-59408483, CN=Darin Yordanov, E=Jordanov.D@cadastre.bg

АГЕНЦИЯ ПО ГЕОДЕЗИЯ, КАРТОГРАФИЯ И КАДАСТЪР
София 1618, кв.Павлово, ул.Мусала №1
тел. 02/965 45 40, факс: 02/955 53 33
ACAD@CADASTRE.BG • WWW.CADASTRE.BG

СЛУЖБА ПО ГЕОДЕЗИЯ, КАРТОГРАФИЯ И КАДАСТЪР - ГР. ШУМЕН
9700, ПОЩЕНСКА КУТИЯ 35, Ул."СЪЕДИНЕНИЕ" №107, ет.5, 054/802812,
shumen@cadastre.bg, БУЛСТАТ:130362903

„ЕЛЕКТРОРАЗПРЕДЕЛЕНИЕ СЕВЕР" АД
Подземни ел.кабели нанесени схематично.
При извършване на строителство да се спазва
Наредба №16/2004г. за сервитутите
на енергийните обекти.
Преди започване на изкопни дейности
да се съгласува с ЕЛР-Каолиново
Важи за срок от 1 година.
20.10.2022г.
тел: 0884774239

СКИЦА НА ПОЗЕМЛЕН ИМОТ
№ 15-1058469-13.09.2022 г.

Поземлен имот с идентификатор **21960.15.105**

С. **Долина**, общ. **Каолиново**, обл. **Шумен**
По кадастралната карта и кадастралните регистри, одобрени със **Заповед РД-18-1967/18.12.2018 г. на ИЗПЪЛНИТЕЛЕН ДИРЕКТОР НА АГКК**
Последно изменение на кадастралната карта и кадастралните регистри, засягащо поземления имот е от **14.02.2022 г.**
Адрес на поземления имот: **с. Долина, местност ИРЕНТЕЛИК**
Площ: **15853 кв. м**
Трайно предназначение на територията: **Земеделска**
Начин на трайно ползване: **Нива**
Категория на земята: **4**

Координатна система ККС2005

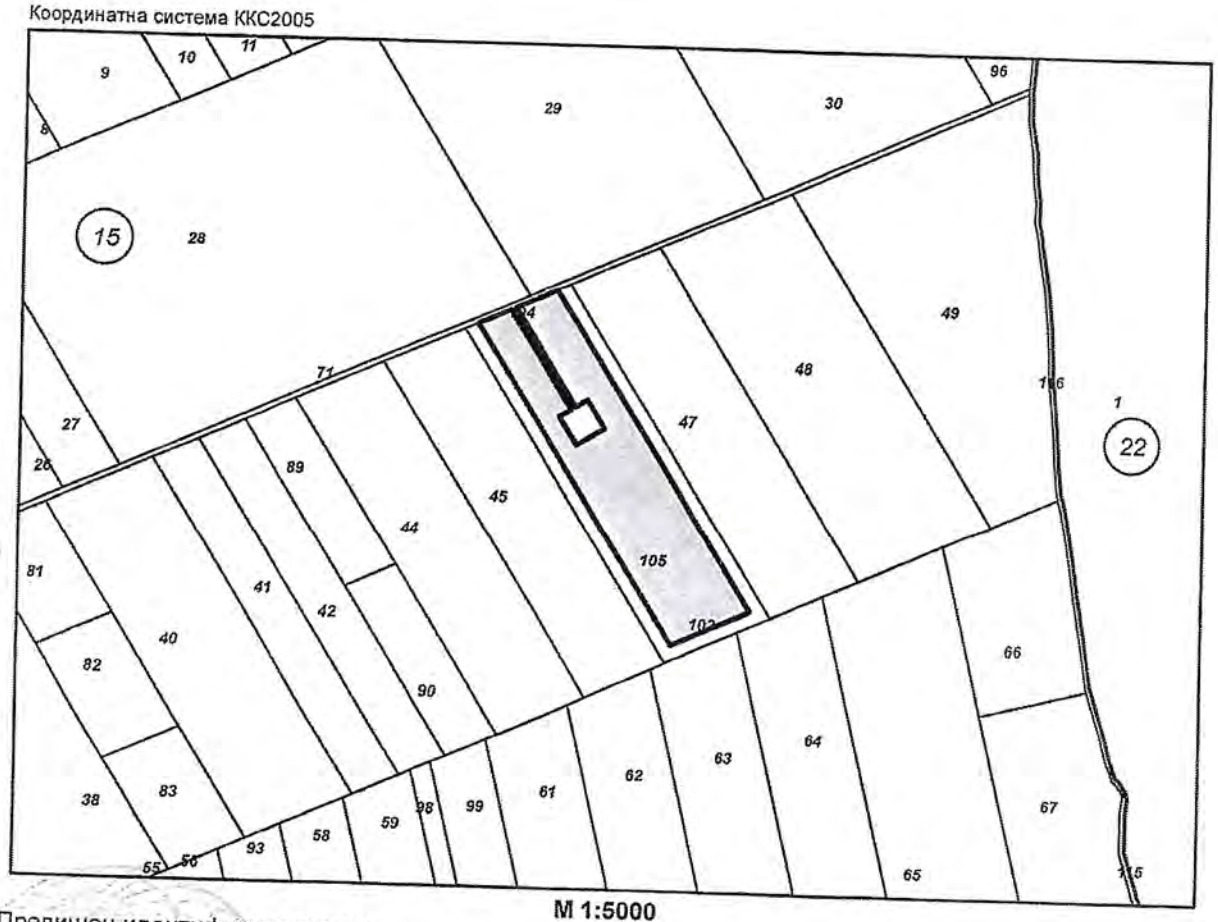

М 1:5000

Предишен идентификатор: **няма**
Номер по предходен план: **015105**
Съседи: **21960.15.103, 21960.15.104, 21960.15.71**

Скица **№ 15-1058469-13.09.2022 г.** издадена въз основа на заявление с входящ **№ 01-506993-31.08.2022 г.**

/инж.Светломира Славова/

София 1618, кв.Павлово, ул.Мусала №
тел. 02/955 45 40, факс: 02/955 53 33
ACAD@CADASTRE.BG · WWW.CADASTRE.BG

Собственици по данни от КРНИ:
1. **203341980, "ПОСТКРИПТУМ БЪЛГАРИЯ" ЕООД**
Няма данни за идеалните части
Нотариален акт № 63 том 1 рег. 195 дело 65 от 28.01.2022г., издаден от Служба по вписванията гр.Нови пазар

Носители на други вещни права по данни от КРНИ:
няма данни

Сгради, които попадат върху имота
няма данни за сгради

Скица **№ 15-1058469-13.09.2022 г.** издадена въз основа на заявление с входящ **№ 01-506993-31.08.2022 г.**

/инж.Светломира Славова /

АГЕНЦИЯ ПО ГЕОДЕЗИЯ, КАРТОГРАФИЯ И КАДАСТЪР

София 1618, кв.Павлово, ул.Мусала №1
тел.: 02/955 45 40, факс: 02/955 53 33
ACAD@CADASTRE.BG ; WWW.CADASTRE.BG

СЛУЖБА ПО ГЕОДЕЗИЯ, КАРТОГРАФИЯ И КАДАСТЪР - ГР. ШУМЕН

9700, ПОЩЕНСКА КУТИЯ 35, Ул."СЪЕДИНЕНИЕ" №107, ет.5, 054/802812,
shumen@cadastre.bg, БУЛСТАТ:130362903

„ЕЛЕКТРОРАЗПРЕДЕЛЕНИЕ СЕВЕР" АД
Подземни ел.кабели нанесени схематично.
При извършване на строителство да се спазва
Наредба №16/2004г. за сервитутите
на енергийните обекти.
Преди започване на изкопни дейности
да се съгласува с МЕР-Каолиново
Важи за срок от 1 година.
20.10.2022г.
МЕР: 0894 774 239

СКИЦА НА ПОЗЕМЛЕН ИМОТ
№ 15-44710-18.01.2022 г.

Поземлен имот с идентификатор **44865.14.27**

С. **Лятно**, общ. **Каолиново**, обл. **Шумен**
По кадастралната карта и кадастралните регистри, одобрени със **Заповед РД-18-1975/19.12.2018 г. на ИЗПЪЛНИТЕЛЕН ДИРЕКТОР НА АГКК**
Последно изменение на кадастралната карта и кадастралните регистри, засягащо поземления имот:
няма данни за изменение
Адрес на поземления имот: **с. Лятно, местност УЗУНБОЙЛА**
Площ: **20002 кв. м**
Трайно предназначение на територията: **Земеделска**
Начин на трайно ползване: **Нива**
Категория на земята: **4**
Съседи: **44865.14.39, 44865.14.138, 44865.14.26, 44865.14.25**

Собственици по данни от КРНИ:
1. **СТЕФАН ТЕХОВ**
площ 19999 кв. м от правото на собственост
Нотариален акт за продажба на земеделска земя № 191 том 3 рег. 961 дело 643 от 27.03.2007г., издаден от РС - НОВИ ПАЗАР

Координатна система КК С2005

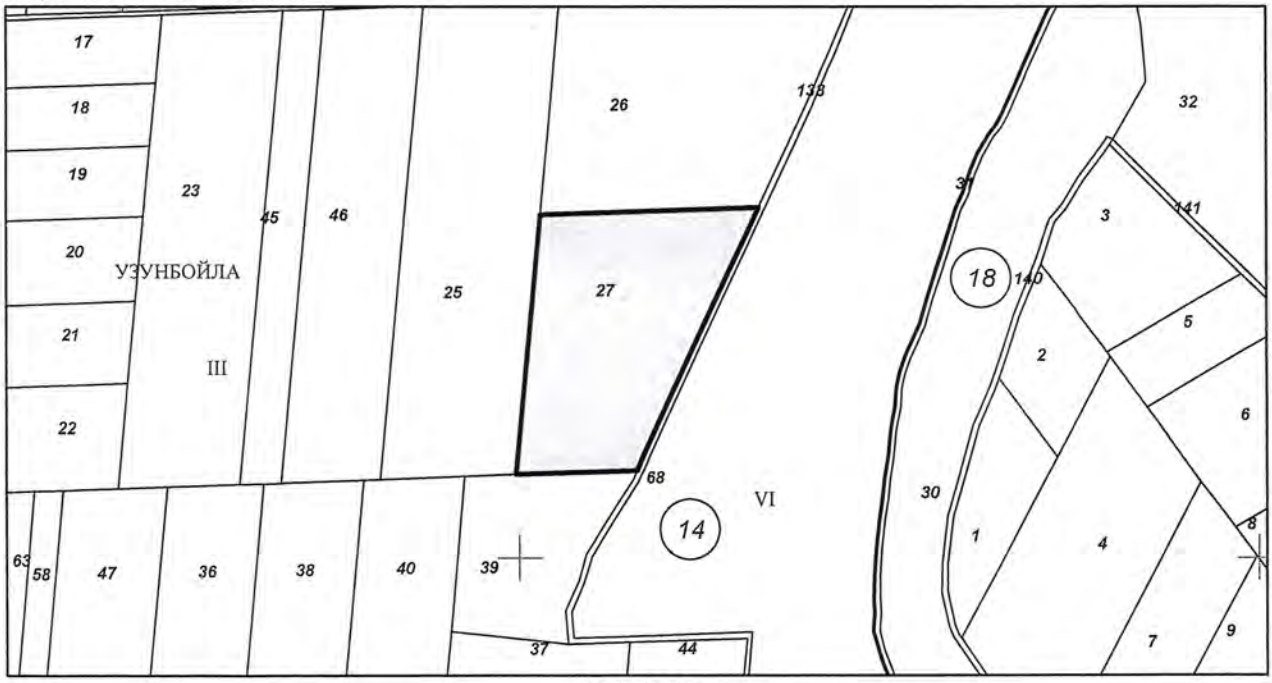

М 1:5000

Скица **№ 15-44710-18.01.2022 г.** издадена въз основа на заявление с входящ **№ 01-20773-17.01.2022 г.**

Подписан с цифров сертификат Darin Yordanov, E
DN: C=BG, L=Sofia, O=Geodesy Cartography and Cadastre Agency, OID.2.5.4.97=NTRBG-130362903, SN=Yordanov, G=Darin, SERIALNUMBER=ST:BG-59408483, CN=Darin Yordanov, E=Jordanov.D@cadastre.bg

АГЕНЦИЯ ПО ГЕОДЕЗИЯ, КАРТОГРАФИЯ И КАДАСТЪР

София 1618, кв.Павлово, ул.Мусала №1
тел.:02/955 45 40, факс: 02/955 53 33
ACAD@CADASTRE.BG • WWW.CADASTRE.BG

СЛУЖБА ПО ГЕОДЕЗИЯ, КАРТОГРАФИЯ И КАДАСТЪР - ГР. ШУМЕН

9700, ПОЩЕНСКА КУТИЯ 35, Ул."СЪЕДИНЕНИЕ" №107, ет.5, 054/802812,
shumen@cadastre.bg, БУЛСТАТ:130362903

„ЕЛЕКТРОРАЗПРЕДЕЛЕНИЕ СЕВЕР" АД
Подземни ел.кабели нанесени схематично.
При извършване на строителство да се спазва
Наредба №16/2004г. за сервитутите
на енергийните обекти.
Преди започване на изкопни дейности,
да се съгласува с МИР - Каолиново
Важи за срок от 1 година.
20.10.2022г.
тел.: 0884 774 239

СКИЦА НА ПОЗЕМЛЕН ИМОТ
№ 15-44715-18.01.2022 г.

Поземлен имот с идентификатор **44865.14.5**

С. **Лятно**, общ. **Каолиново**, обл. **Шумен**
По кадастралната карта и кадастралните регистри, одобрени със **Заповед РД-18-1975/19.12.2018 г.**
на ИЗПЪЛНИТЕЛЕН ДИРЕКТОР НА АГКК
Последно изменение на кадастралната карта и кадастралните регистри, засягащо поземления имот:
няма данни за изменение
Адрес на поземления имот: **с. Лятно, местност УЗУНБОЙЛА**
Площ: **30005 кв. м**
Трайно предназначение на територията: **Земеделска**
Начин на трайно ползване: **Нива**
Категория на земята: **4**
Съседи: **44865.14.4, 44865.14.138, 44865.14.65, 44865.14.69**

Собственици по данни от КРНИ:
1. **СТЕФАН ТЕХОВ**
площ 30002 кв. м от правото на собственост
Нотариален акт за продажба на земеделска земя № 199 том 5 рег. 3798 дело 571 от 11.04.2005г., издаден от РС - НОВИ ПАЗАР

Координатна система ККС2005

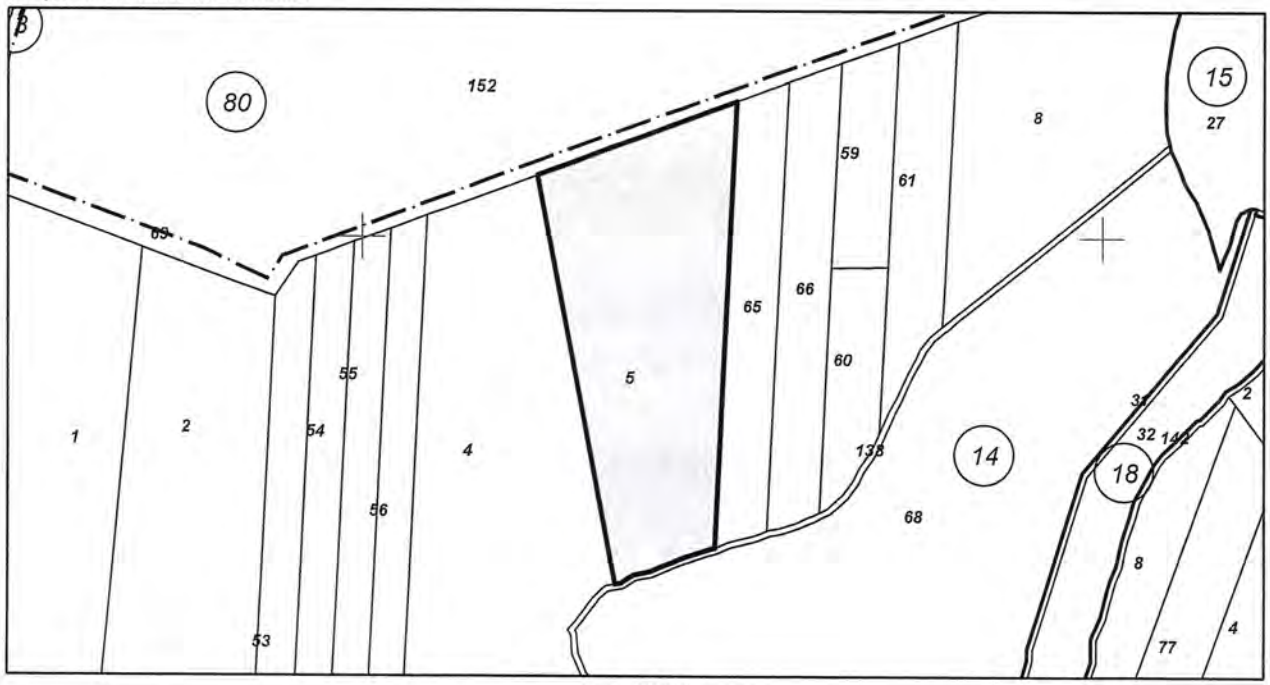

М 1:5000

Скица **№ 15-44715-18.01.2022 г.** издадена въз основа на заявление с входящ **№ 01-20773-17.01.2022 г.**

Подписан с цифров сертификат Darin [redacted] Yordanov, E
DN: C=BG, L=Sofia, O=Geodesy Cartography and Cadastre Agency, OID.2.5.4.97=NTRBG-130362903, SN=Yordanov, G=Darin, SERIALNUMBER=ST:BG-59408483, CN=Darin [redacted] Yordanov, E=Jordanov.D@cadastre.bg

АГЕНЦИЯ ПО ГЕОДЕЗИЯ,
КАРТОГРАФИЯ И КАДАСТЪР

София 1618, кв.Павлово, ул.Мусала №1
тел. 02/955 45 40, факс: 02/955 53 33
ACAD@CADASTRE.BG • WWW.CADASTRE.BG

СЛУЖБА ПО ГЕОДЕЗИЯ, КАРТОГРАФИЯ И КАДАСТЪР - ГР. ШУМЕН

9700, ПОЩЕНСКА КУТИЯ 35, Ул."СЪЕДИНЕНИЕ" №107, ет.5, 054/802812,
shumen@cadastre.bg, БУЛСТАТ:130362903

„ЕЛЕКТРОРАЗПРЕДЕЛЕНИЕ СЕВЕР" АД
Подземни ел.кабели нанесени схематично.
При извършване на строителство да се спазва
Наредба №16/2004г. за сервитутите
на енергийните обекти.
Преди започване на изкопни дейности
да се съгласува с МЕР Каолиново
Важи за срок от 1 година.
дата: 2022г.
тел: 0894774239

СКИЦА НА ПОЗЕМЛЕН ИМОТ № 15-44720-18.01.2022 г.

Поземлен имот с идентификатор **44865.15.36**

С. **Лятно**, общ. **Каолиново**, обл. **Шумен**
По кадастралната карта и кадастралните регистри, одобрени със **Заповед РД-18-1975/19.12.2018 г. на ИЗПЪЛНИТЕЛЕН ДИРЕКТОР НА АГКК**
Последно изменение на кадастралната карта и кадастралните регистри, засягащо поземления имот: **няма данни за изменение**
Адрес на поземления имот: **с. Лятно, местност ТЕТЕВА**
Площ: **50008 кв. м**
Трайно предназначение на територията: **Земеделска**
Начин на трайно ползване: **Нива**
Категория на земята: **3**
Съседи: **44865.15.69, 44865.15.45, 44865.15.39, 44865.15.37, 44865.15.62**

Собственици по данни от КРНИ:
1. **СТЕФАН ТЕХОВ**
площ 50003 кв. м от правото на собственост
Нотариален акт за продажба на земеделска земя № 199 том 5 рег. 3798 дело 571 от 11.04.2005г., издаден от РС - НОВИ ПАЗАР

Координатна система КК2005

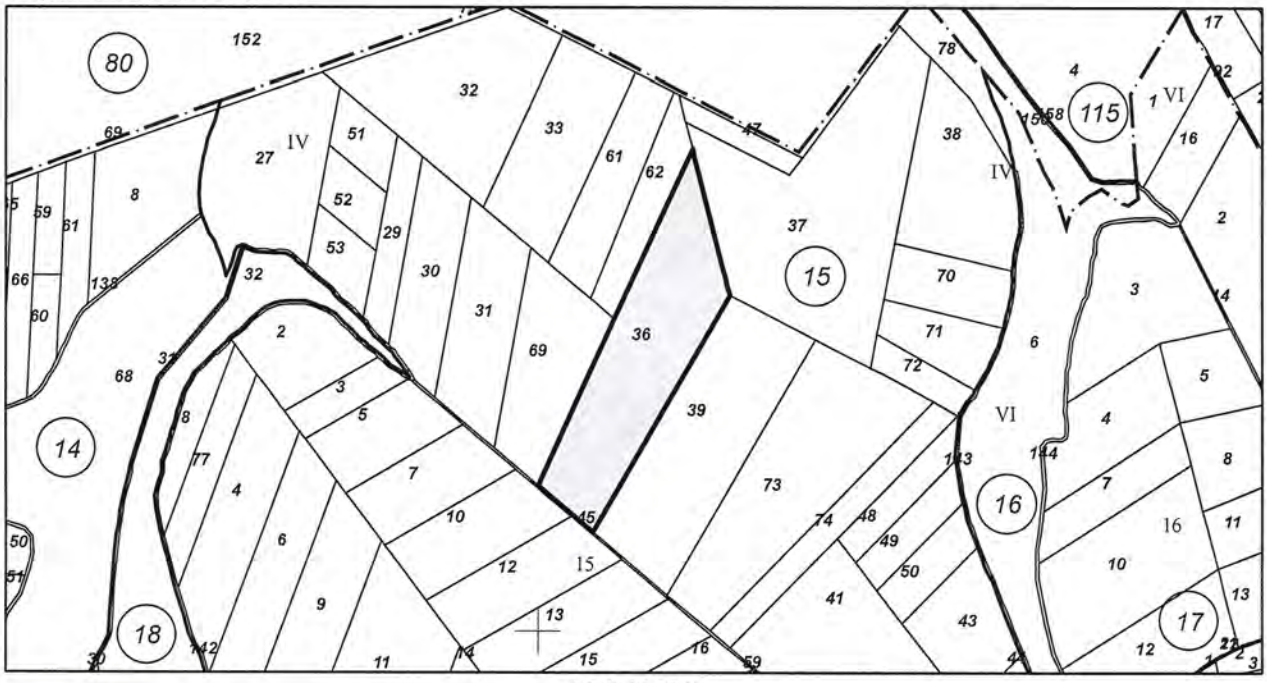

М 1:10000

Скица **№ 15-44720-18.01.2022 г.** издадена въз основа на заявление с входящ **№ 01-20773-17.01.2022 г.**

Подписан с цифров сертификат Darin Yordanov, E
DN: C=BG, L=Sofia, O=Geodesy Cartography and Cadastre Agency, OID.2.5.4.97=NTRBG-130362903, SN=Yordanov, G=Darin, SERIALNUMBER=ST:BG-59408483, CN=Darin Yordanov, E=Jordanov.D@cadastre.bg

АГЕНЦИЯ ПО ГЕОДЕЗИЯ,
КАРТОГРАФИЯ И КАДАСТЪР

София 1618, кв.Павлово, ул.Мусала №1
тел.:02/955 45 40, факс: 02/955 53 93
ACAD@CADASTRE.BG • WWW.CADASTRE.BG

СЛУЖБА ПО ГЕОДЕЗИЯ, КАРТОГРАФИЯ И КАДАСТЪР - ГР. ШУМЕН

9700, ПОЩЕНСКА КУТИЯ 35, Ул."СЪЕДИНЕНИЕ" №107, ет.5, 054/802812,
shumen@cadastre.bg, БУЛСТАТ:130362903

„ЕЛЕКТРОРАЗПРЕДЕЛЕНИЕ СЕВЕР" АД
Подземни ел.кабели нанесени схематично.
При извършване на строителство да се спазва
Наредба №16/2004г. за сервитутите
на енергийните обекти.
Преди започване на изкопни дейности
да се съгласува с МИР-Каолиново
Важи за срок от 1 година.
20.10.2022г.
тел: 0884 774 239

СКИЦА НА ПОЗЕМЛЕН ИМОТ
№ 15-44727-18.01.2022 г.

Поземлен имот с идентификатор **44865.19.31**

С. **Лятно**, общ. **Каолиново**, обл. **Шумен**
По кадастралната карта и кадастралните регистри, одобрени със **Заповед РД-18-1975/19.12.2018 г. на ИЗПЪЛНИТЕЛЕН ДИРЕКТОР НА АГКК**
Последно изменение на кадастралната карта и кадастралните регистри, засягащо поземления имот: **няма данни за изменение**
Адрес на поземления имот: **с. Лятно, местност АРДАЛЪК**
Площ: **37003 кв. м**
Трайно предназначение на територията: **Земеделска**
Начин на трайно ползване: **Нива**
Категория на земята: **3**
Съседи: **44865.19.30, 44865.19.134, 44865.19.32, 44865.19.25, 44865.19.36, 44865.19.37**

Собственици по данни от КРНИ:
1. **СТЕФАН ТЕХОВ**
площ 37000 кв. м от правото на собственост
Нотариален акт за продажба на земеделска земя № 87 том 5 рег. 1572 дело 992 от 13.05.2008г., издаден от СЛУЖБА ПО ВПИСВАНИЯТА - НОВИ ПАЗАР

Координатна система КК2005

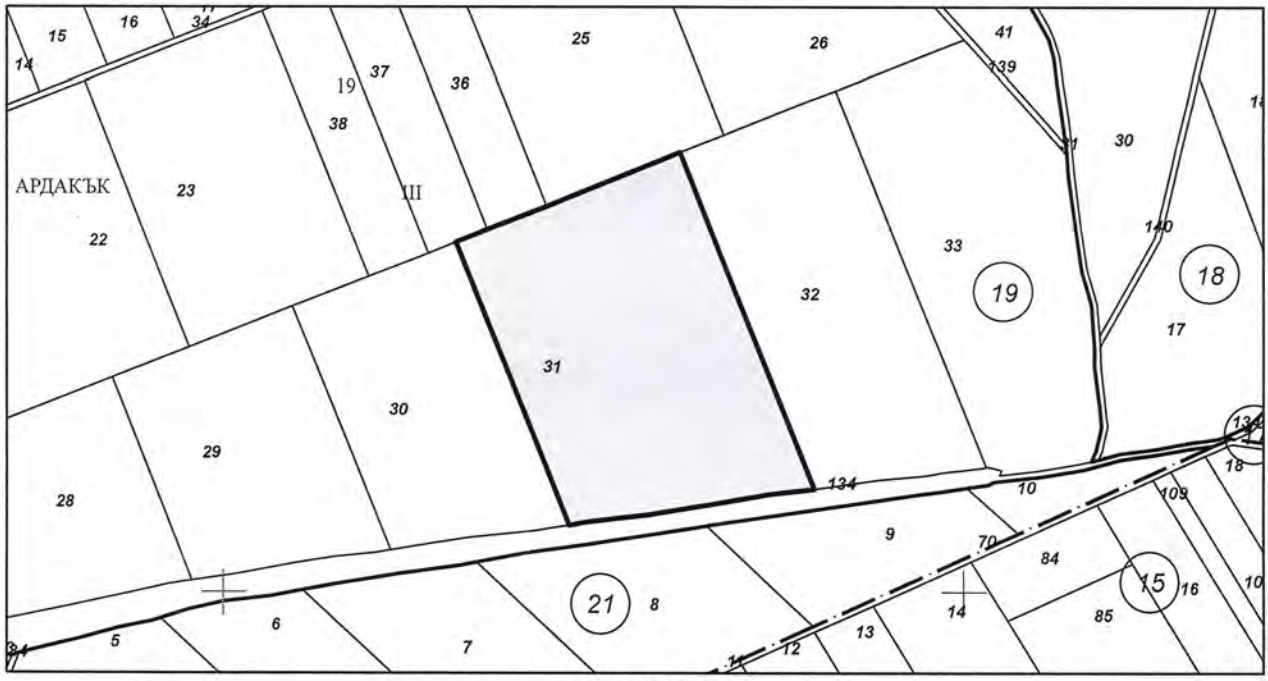

М 1:5000

Скица **№ 15-44727-18.01.2022 г.** издадена въз основа на заявление с входящ **№ 01-20773-17.01.2022 г.**

Подписан с цифров сертификат Darin [redacted] Yordanov, E
DN: C=BG, L=Sofia, O=Geodesy Cartography and Cadastre Agency, OID.2.5.4.97=NTRBG-130362903, SN=Yordanov, G=Darin, SERIALNUMBER=ST:BG-59408483, CN=Darin Yordanov, E=Jordanov.D@cadastre.bg